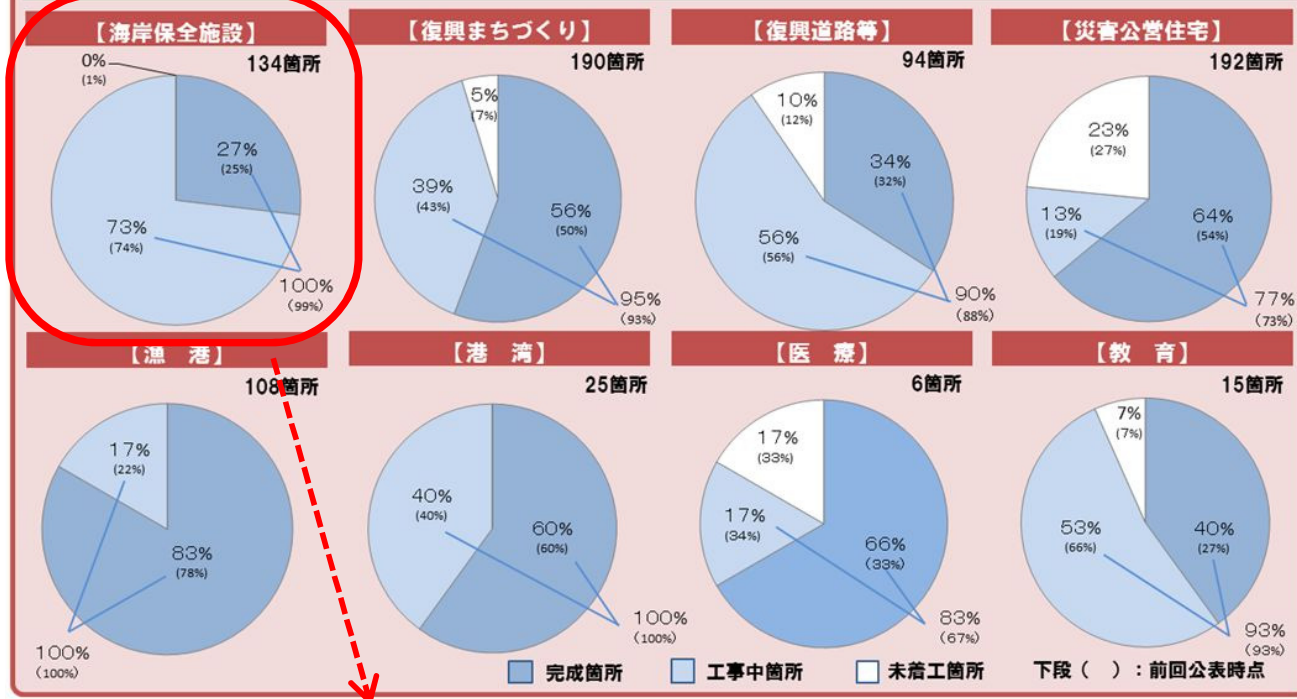


社会資本の復旧・復興ロードマップ

分野別の着工・完成箇所割合

◆ 社会資本の主要8分野における分野別の『工事中箇所』と『完成箇所』及び『未着工箇所』の割合を整理しています。



策定の趣旨

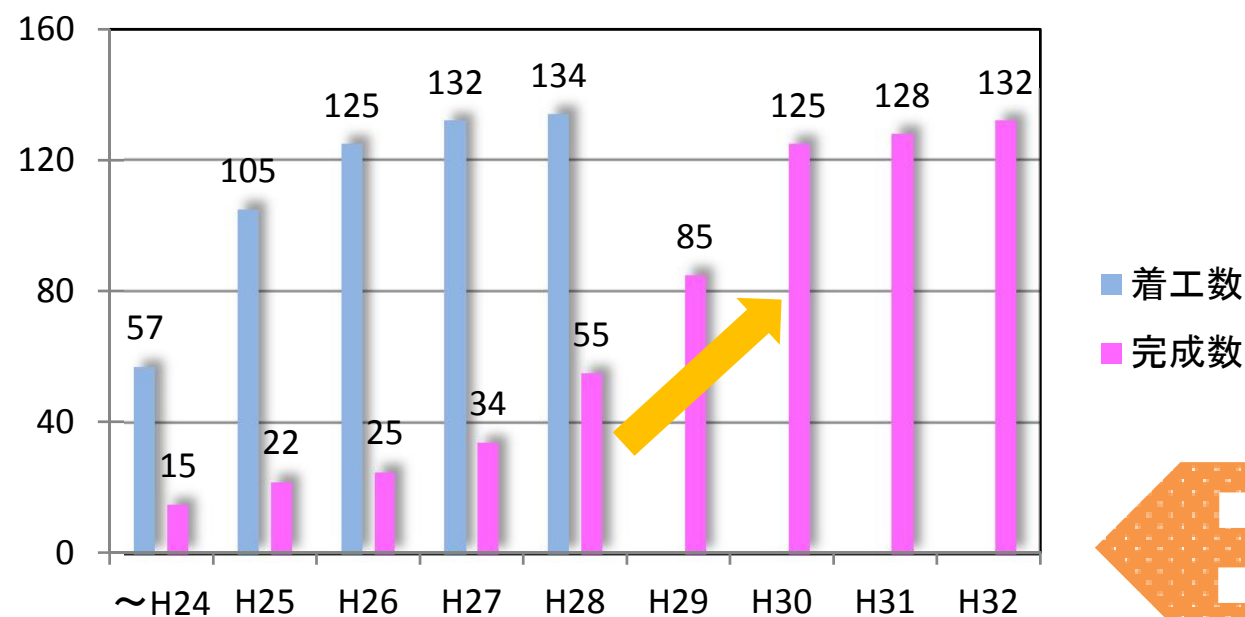
◆ 被災者の今後の生活設計・再建等に資するよう、県民生活に身近な社会資本の整備に関する情報を定期的に提供

被災者や被災地の事業者が、今後の生活再建・事業再開等を具体的に検討するためには、県民生活に身近な社会資本の復旧・復興の工程についての情報が不可欠です。また、本格復興の着実な推進を、目に見える形で広く情報発信する必要があります。このため、県では、県民生活に身近な社会資本（主要8分野）の復旧・復興事業の動きや今後の見通しについて情報提供を行うものです。なお、記載している工程等は、様々な要因により変更となる可能性があることから、定期的に最新のデータに更新していきます。

主な完成箇所



海岸保全施設の着工数・完成数の推移（H28.9.30現在）



- 全箇所（134箇所）着工済み
- H28～H30にかけて完成のピークを迎える見込み

【位置図】



【航空写真】



【震災前】 H22.3.19 撮影



【震災後】 H23.3.29 撮影



① H29.1.13撮影
・防潮堤完成状況(海側から撮影)

【社会資本の復旧・復興ロードマップ】

年度別整備スケジュール							
H23	H24	H25	H26	H27	H28	H29	H30
用地・設計等	工事				■H28.3完成		

公表日：平成27年1月23日

< 事業概要：防潮堤L=0.3km、水門N=1基、離岸堤L=280m >



② H29.1.13撮影
・水門・防潮堤完成状況(川側から撮影)



③ H29.1.13撮影
・水門完成状況(②拡大)

【現場写真】



④ H29.1.13撮影
・水門・防潮堤完成状況(右岸海側から撮影)



⑤ H29.1.13撮影
・防潮堤天端完成状況(右岸側)



⑥ H28.3.24撮影
・H28.3.24 水門完成後の住民への見学会の状況(ゲート開閉操作)




【社会資本の復旧・復興ロードマップ】

年度別整備スケジュール								
H23	H24	H25	H26	H27	H28	H29	H30	
用地・設計等	工事							

公表日：平成27年1月23日

< 事業概要：防潮堤L=3.9km（第1線堤2.0km、第2線堤1.9km）
水門N=1基、人工リーフL=1.2km他 >





【社会資本の復旧・復興ロードマップ】

年度別整備スケジュール							
H23	H24	H25	H26	H27	H28	H29	H30
用地・設計等	工事						

公表日：平成28年10月27日

< 事業概要：防潮堤L=1.0km、水門N=1基
陸閘N=7基 >





【社会資本の復旧・復興ロードマップ】

年度別整備スケジュール								
H23	H24	H25	H26	H27	H28	H29	H30	
用地・設計等	工事		■H28.3完成					

公表日：平成27年1月23日

< 事業概要：防潮堤L=0.2km、水門N=1基
陸閘N=1基 >



【位置図】



【航空写真】



【震災前】 H13.12月撮影



【震災後】 H23.4月撮影



【近況】 H26.10月撮影

【社会資本の復旧・復興ロードマップ】

年度別整備スケジュール							
H23	H24	H25	H26	H27	H28	H29	H30
用地・設計等							
		工事					

公表日：平成28年10月27日

< 事業概要：防潮堤L=1.5km、水門N=1基他 >

①



H26. 1月撮影

・防潮堤嵩上げ部 コンクリート打設状況

②



H26. 5月撮影

・防潮堤嵩上げ部 コンクリート打設状況

【現場写真】

③



H28. 11月撮影

・漁港東側 直立堤施工状況

④



H28. 12月撮影

・漁港西側 直立堤基礎部施工状況

⑤



H29. 1月撮影

・施工箇所全景(漁港西側の高台地から海岸を望む)