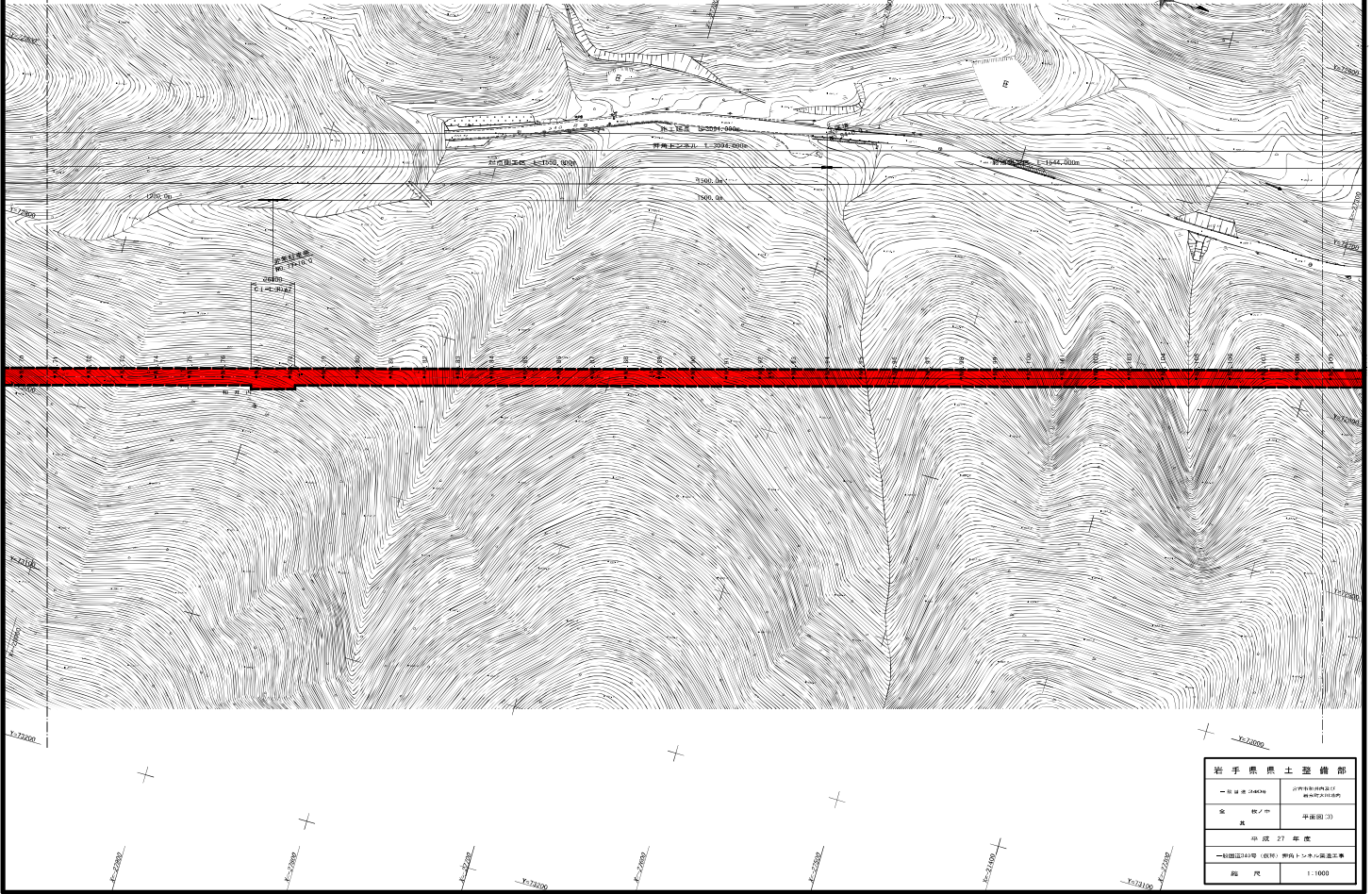


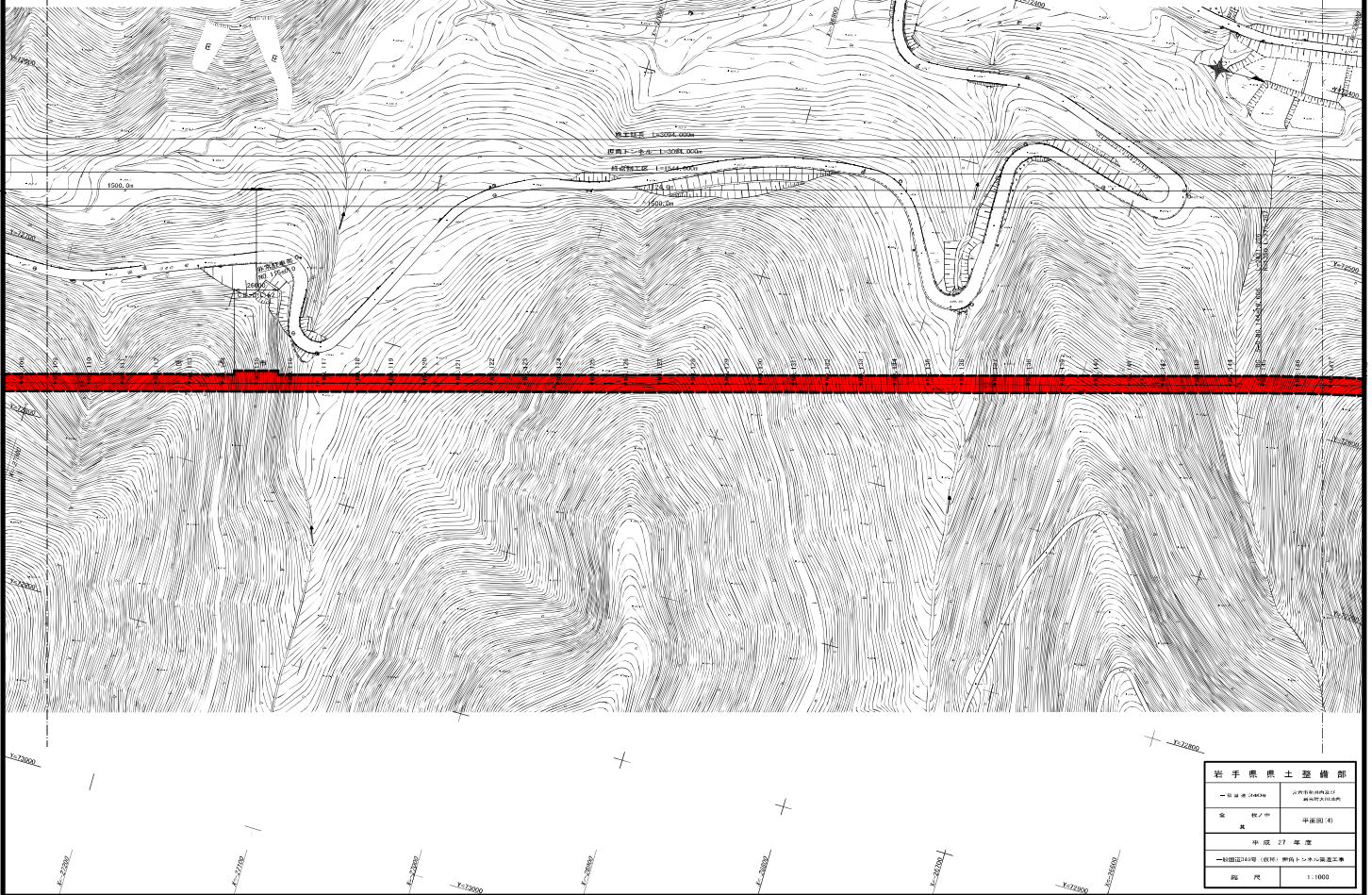
平面図 (3)

S=1:1000



平面図 (4)

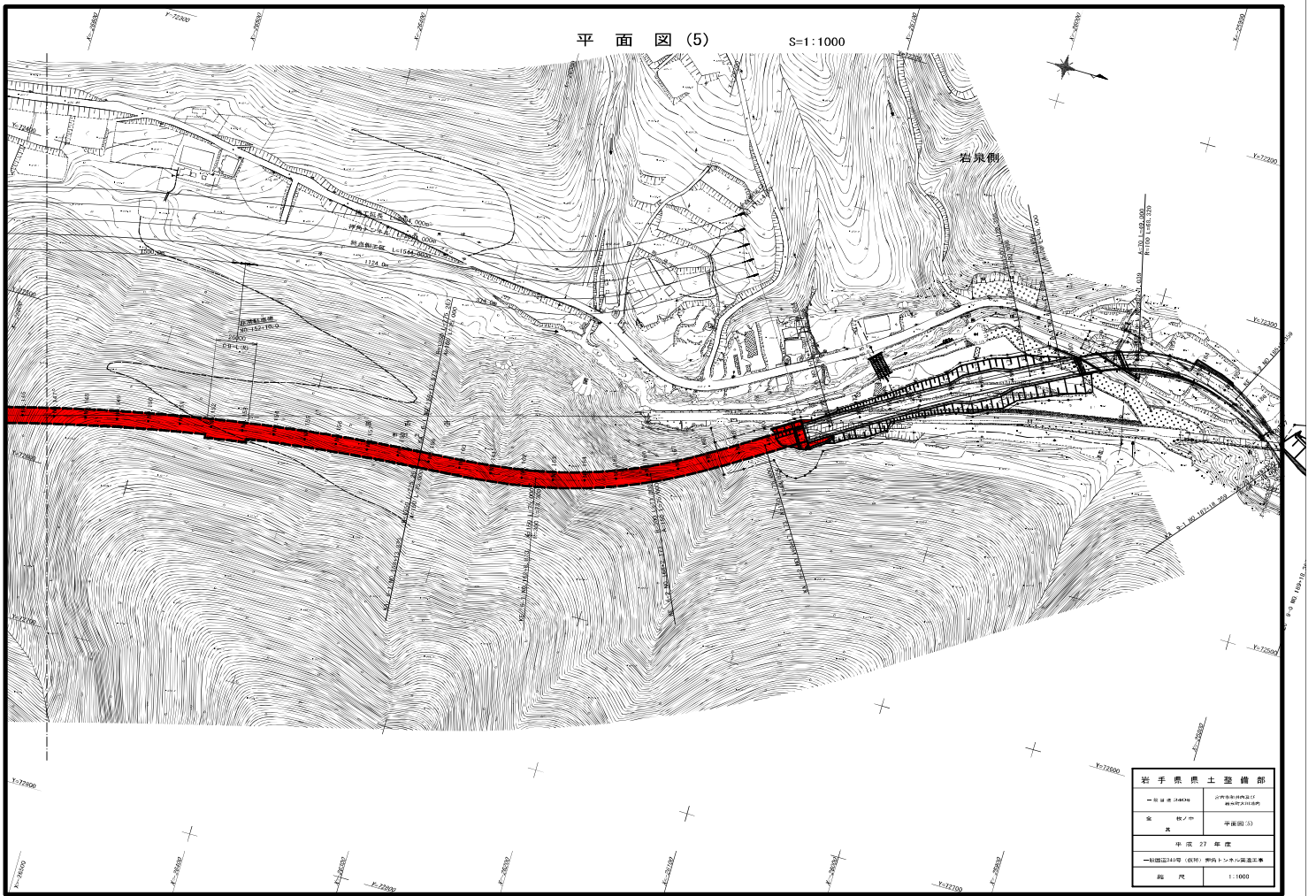
S=1:1000





平面図(5)

S=1:1000



若手無農土整備部 一 号 地 区 第 二 期 工 程 農 業 用 地 整 理 工 程	
区 画 区 分 別 農 業 用 地	中 途 図 (5)
平 況 27 年 度	
一 号 地 区 第 二 期 工 程 ( 仮 称 ) 第 四 十 一 号 農 業 用 地 整 理 工 程	
縮 尺	1 : 1000