社会資本の復旧・復興ロードマップの概要

基準日：平成26年12月31日（平成27年１月23日公表）

資料1

策定の趣旨

◆ 被災者の今後の生活設計・再建等に資するよう、身近な社会資本の整備に関する情報を定期的に提供

被災者や被災地の事業者が、今後の生活再建・事業再開等を具体的に検討するためには、県民生活に身近な**社会資本の復旧・復興の工程についての情報が不可欠**です。
また、**本格復興の着実な推進**を、目に見える形で広く**情報発信**する必要があります。
このため、県では、現時点における県民生活に身近な**社会資本（主要８分野）の復旧・復興事業の動きや今後の見通し**について**情報提供を行う**ものです。

ロードマップの構成

◆ 主要８分野について掲載

① 海岸保全施設
② 復興まちづくり
③ 復興道路等
④ 災害公営住宅
⑤ 漁港
⑥ 港湾
⑦ 医療（病院、医科診療所）
⑧ 教育（小学校、中学校、高等学校）

◆ 総括と市町村別の２種類で構成

1 総括表
① 復旧・復興事業の動き
② 分野別の着工・完成箇所割合
③ 事業計画掲載箇所一覧
④ 復旧・復興ロードマップの見方

2 市町村別工程表
① 各事業箇所の位置図
② 年度別の整備スケジュール

ロードマップの更新

◆ 更新頻度

事業計画の策定や許認可に関する手続き、復旧・復興事業に係る工事が具体的に進捗してきていることから、その**進捗状況を分かりやすくお知らせするため、四半期ごと**に基準日を定め、定期的に最新のデータに更新していきます。

分野別の着工・完成箇所割合

◆ 社会資本の主要８分野における分野別の着工箇所と完成箇所の割合を整理しています。

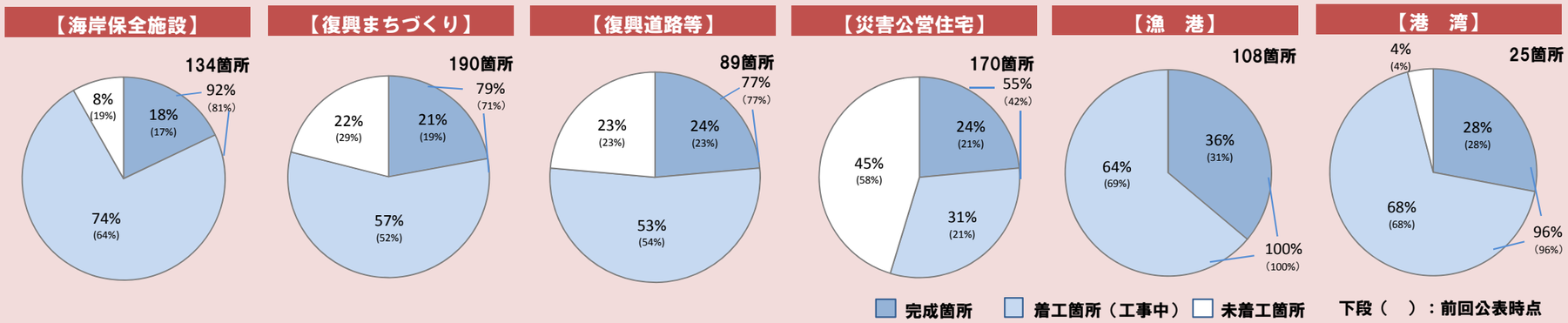

復旧・復興事業の完成予定

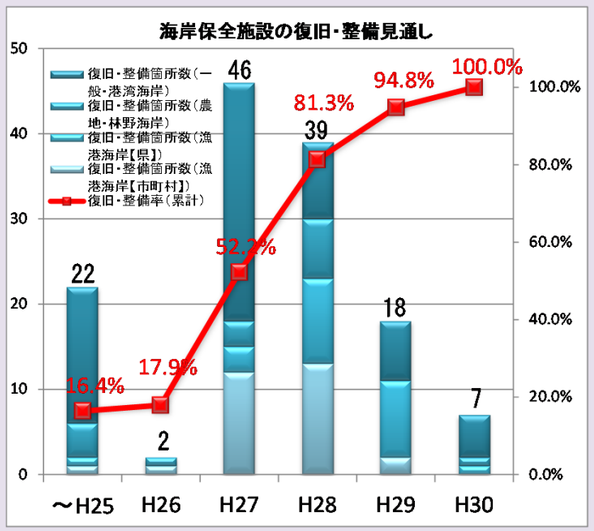

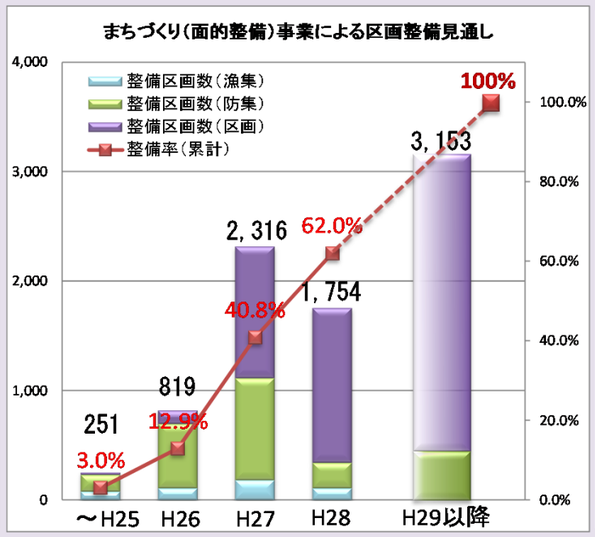

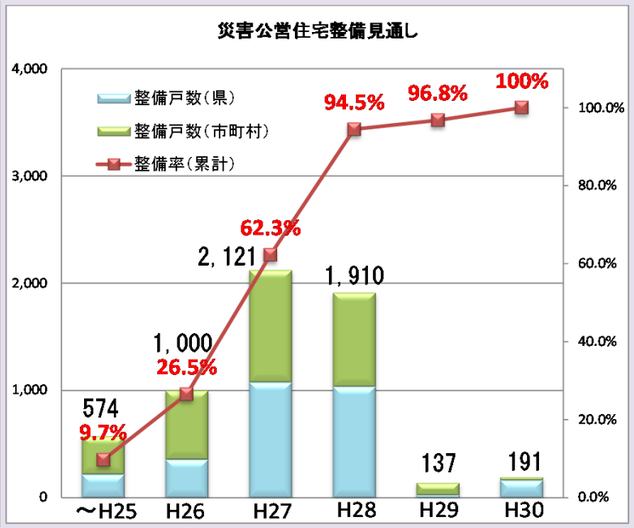

【東日本大震災津波】 基準日：平成26年12月31日（平成27年１月23日公表）

社会資本の復旧・復興ロードマップ

住宅再建のトピックス

宅地供給区画数　8,293区画（8,231区画から62区画の増加）
災害公営住宅戸数　5,933戸　（5,946戸から13戸の減少）

市町村別　事業計画掲載箇所一覧

赤字は前回からの変更箇所

市町村名	事業主体	海岸保全施設				復興まちづくり											復興道路等						災害公営住宅		漁港	港湾	医療	教育
		一般海岸港湾海岸	農地海岸林野海岸	漁港海岸	計	土地区画整理		防災集団移転		漁業集落防災		津波復興拠点	面整備計		街路整備	まちづくり連携道路	復興道路		復興支援道路		復興関連道路							
		河川・海岸数	海岸数	海岸数	河川・海岸数	地区数	区画数	団地数	区画数	地区数	区画数	地区数	地区数	区画数	路線数	箇所数	路線数	区間・箇所数	路線数	区間・箇所数	路線数	区間・箇所数	箇所数	戸数	漁港数	地区数	箇所数	箇所数
洋野町	県	6	0	1	7	－	－	－	－	－	－	－	－	－	－	1	三陸沿岸道路	－	0	0	1	1	0	0	1	2	－	－
	町	－	－	0	0	0	0	0	0	1	17	0	1	17	－	－		(国)1	－	－	－	－	1	4	8	－	－	－
	計	6	0	1	7	0	0	0	0	1	17	0	1	17	－	1		1	0	0	1	1	1	4	9	2	－	－
久慈市	県	5	0	1	6	－	－	－	－	－	－	－	－	－	－	－	三陸沿岸道路	－	1	1	2	2	0	0	1	4	－	－
	市	－	－	2	2	0	0	0	0	4	15	0	4	15	－	－		(国)2	－	－	－	－	3	11	9	(国)1	－	－
	計	5	0	3	8	0	0	0	0	4	15	0	4	15	－	－		2	1	1	2	2	3	11	10	5	－	－
野田村	県	6	2	0	8	－	－	－	－	－	－	－	－	－	－	2	三陸沿岸道路	－	0	0	1	2	2	26	1	－	－	－
	村	－	－	0	0	1	124	2	37	2	15	0	5	176	－	－		(国)1	－	－	－	－	4	75	2	－	－	－
	計	6	2	0	8	1	124	2	37	2	15	0	5	176	－	2		1	0	0	1	2	6	101	3	－	－	－
普代村	県	4	0	0	4	－	－	－	－	－	－	－	－	－	－	－	三陸沿岸道路	－	0	0	0	0	0	0	2	－	－	－
	村	－	－	0	0	0	0	0	0	1	0	0	1	0	－	－		(国)3	－	－	－	－	0	0	3	－	－	－
	計	4	0	0	4	0	0	0	0	1	0	0	1	0	－	－		3	0	0	0	0	0	0	5	－	－	－
田野畑村	県	2	0	1	3	－	－	－	－	－	－	－	－	－	－	3	三陸沿岸道路	－	0	0	1	3	0	0	1	－	－	－
	村	－	－	1	1	0	0	0	0	2	53	0	2	53	－	－		(国)3	－	－	－	－	5	63	3	－	－	－
	計	2	0	2	4	0	0	0	0	2	53	0	2	53	－	3		3	0	0	1	3	5	63	4	－	－	－
岩泉町	県	2	0	1	3	－	－	－	－	－	－	－	－	－	－	－	三陸沿岸道路	－	2	3	0	0	0	0	1	1	－	－
	町	－	－	1	1	0	0	0	0	1	59	0	1	59	－	－		(国)1	－	－	－	－	2	51	1	－	1	2
	計	2	0	2	4	0	0	0	0	1	59	0	1	59	－	－		1	2	3	0	0	2	51	2	1	1	2
宮古市	県	13	2	1	16	－	－	－	－	－	－	－	－	－	－	7	三陸沿岸道路、宮古盛岡横断道路	1	1	3	3	3	13	363	3	7	－	－
	市	－	－	3	3	2	410	5	319	9	31	2	18	760	－	－		(国)7	－	－	－	－	15	430	15	(国)1	1	－
	計	13	2	4	19	2	410	5	319	9	31	2	18	760	－	7		8	1	3	3	3	28	793	18	8	1	－
山田町	県	4	3	4	11	－	－	－	－	－	－	－	－	－	－	1	三陸沿岸道路	－	1	1	0	0	10	473	4	－	1	－
	町	－	－	1	1	4	661	4	434	2	143	1	11	1,238	－	－		(国)2	－	－	－	－	8	304	2	－	－	1
	計	4	3	5	12	4	661	4	434	2	143	1	11	1,238	－	1		2	1	1	0	0	18	777	6	－	1	1
大槌町	県	2	1	2	5	－	－	－	－	－	－	－	－	－	－	1	三陸沿岸道路	－	0	0	1	1	5	500	2	－	1	－
	町	－	－	0	0	4	1,086	17	559	4	12	2	27	1,657	－	－		(国)1	－	－	－	－	20	480	0	－	－	2
	計	2	1	2	5	4	1,086	17	559	4	12	2	27	1,657	－	1		1	0	0	1	1	25	980	2	－	1	2
釜石市	県	6	3	5	14	－	－	－	－	－	－	－	－	－	－	5	三陸沿岸道路、東北横断自動車道釜石秋田線	－	1	1	3	3	8	373	6	1	－	－
	市	－	－	7	7	4	1,243	11	140	14	92	2	31	1,475	－	－		(国)3	－	－	－	－	35	952	9	(国)1	－	4
	計	6	3	12	21	4	1,243	11	140	14	92	2	31	1,475	－	5		3	1	1	3	3	43	1,325	15	2	－	4
大船渡市	県	7	3	5	15	－	－	－	－	－	－	－	－	－	1	5	三陸沿岸道路	－	0	0	2	2	9	511	6	6	－	－
	市	－	－	8	8	1	250	23	370	1	30	1	26	650	－	－		(国)2	－	－	－	－	17	290	16	(国)1	－	3
	計	7	3	13	23	1	250	23	370	1	30	1	26	650	1	5		2	0	0	2	2	26	801	22	7	－	3
陸前高田市	県	8	2	3	13	－	－	－	－	－	－	－	－	－	－	7	三陸沿岸道路	－	0	0	2	2	5	626	3	－	1	1
	市	－	－	6	6	2	1,680	26	513	0	0	2	30	2,193	－	－		(国)2	－	－	－	－	7	374	9	－	1	2
	計	8	2	9	19	2	1,680	26	513	0	0	2	30	2,193	－	7		2	0	0	2	2	12	1,000	12	－	2	3
全体	県	65	16	24	105	0	0	0	0	0	0	0	0	0	1	32	3路線	1	6	9	16	19	52	2,872	31	21	3	1
	市町村	0	0	29	29	18	5,454	88	2,372	41	467	10	157	8,293	0	0		(国)28	－	－	－	－	118※	3,061※	77	(国)4	3	14
	計	65	16	53	134	18	5,454	88	2,372	41	467	10	157	8,293	1	32		35※	6	35※	16	19	170※	5,933※	108	25	6	15

※ 復興道路等と災害公営住宅の全体の箇所数には、その他の市町村の箇所数を含んでいます。

【東日本大震災津波】 基準日：平成26年12月31日（平成27年１月23日公表）

社会資本の復旧・復興ロードマップ

分野別　整備スケジュール

※ 全ての箇所を網羅して記載

分野	概要	年度別整備スケジュール（第1期（基盤復興期間）：H23～H25、第2期（本格復興期間）：H26～H28、第3期（更なる展開への連結期間）：H29～H30）
一般海岸・港湾海岸	○ 45海岸で堤防・水門等の復旧・整備を実施 ○ 20河川で堤防・水門等の復旧・整備を実施	応急対策、施工準備（堤防設計等） 防潮堤、水門等の復旧・整備工事 → 一部水門工事
農地海岸・林野海岸	○ 16海岸で防潮堤・防災林等の復旧・整備を実施	応急対策、施工準備（堤防設計等） 防潮堤・防災林等の復旧・整備工事 → 防災林造成工事（高田松原地区）
漁港海岸	○ 53海岸（県24海岸、市町村29海岸）で防潮堤等の復旧・整備を実施	応急対策、施工準備（堤防設計等） 防潮堤等の復旧・整備工事 → 一部防潮堤工事
復興まちづくり	○ 18地区で土地区画整理事業を実施 ○ 88団地で防災集団移転事業を実施 ○ 10地区で津波復興拠点整備事業を実施 ○ 41地区で漁業集落防災機能強化事業を実施	事業準備・住民合意（復興計画策定等）、事業計画手続き（都市計画決定等）、調査、設計等 工事
	○ 1路線で街路を整備（単独整備のみ掲載）	測量、設計、用地買収等を行い、順次工事に着手
	○ 18路線の32区間（箇所）でまちづくりと連携した道路を整備	測量、設計、用地買収等を行い、順次工事に着手 （逐次供用開始）
復興道路	○ 3路線の29区間（箇所）で復興道路を整備	（発災後新規） 測量、設計、用地買収等を行い、順次工事に着手 （逐次供用開始） （継続事業） 用地・工事の推進 （逐次供用開始）
復興支援道路	○ 6路線の9区間（箇所）で復興支援道路を整備	（発災後新規） 測量、設計、用地買収等を行い、順次工事に着手 （逐次供用開始） （継続事業） 用地・工事の推進 （逐次供用開始）
復興関連道路	○ 16路線の19区間（箇所）で復興関連道路を整備	（発災後新規） 測量、設計、用地買収等を行い、順次工事に着手 （逐次供用開始） （継続事業） 用地・工事の推進 （逐次供用開始）
災害公営住宅	○ 県及び市町村の全体で5,933戸の災害公営住宅を整備	（県） 用地、設計等 工事（2,872戸の整備を予定） （市町村） 用地、設計等 工事（3,061戸の整備を予定）
漁港	○ 108漁港（県31漁港、市町村77漁港）で防波堤、岸壁の復旧・整備を実施	応急対策、施工準備（堤防設計等） 防波堤、岸壁等の復旧・整備工事
港湾	○ 6港湾（重要港湾4港湾、地方港湾2港湾）で湾口防波堤、岸壁、物揚場などの復旧・整備を実施	（国） 施工準備 湾口防波堤の復旧・整備工事（大船渡港） → （宮古港・釜石港） → （久慈港） （県） 暫定供用 防波堤、岸壁等の復旧・整備工事 → 一部の物揚場等
医療	○ 県立病院3箇所、市町村立医科診療所3箇所の整備を実施	（県） 建設場所選定、用地、設計等 工事 （市町村） 用地、設計等 工事
教育	○ 県立高等学校1箇所、市町村立小中学校15箇所の整備を実施（協議、調整中のものを含む）	事業準備、住民合意、用地、設計等・工事

（参考）市町村別工程表の見方（宮古市の例から抜粋表示）

■分野区分
県民生活に身近な主要8分野を記載。

■海岸保全施設の細分項目
・港湾海岸は、港湾区域に隣接するなど、港湾管理者が管理する海岸。
・農地海岸は、背後に農地を有する海岸。
・林野海岸は、防潮林などの保安林を有する海岸。
・漁港海岸は、漁港区域に隣接するなど、漁港管理者が管理する海岸。
・一般海岸は、上記以外の海岸のうち、海岸保全区域に指定された海岸。

■工事の着工と完成
工事に着工した箇所は★、完成した箇所は完成年月を表示。

■終期（二重表示）
終期が平成30年度以降となる場合、二重に表示。

■トピック
復旧工事の完了や復興道路の供用、公営住宅の入居開始等を記載。

■住宅再建の時期
年度ごとの住宅・宅地供給数を記載。
『民』自力再建等の宅地数
『公』災害公営住宅の戸数

■更新箇所
更新前の工事のバーチャートを青点線で表示。

■災害公営住宅の整備手法
・『直接建設』 直接整備を実施
・『設計・施工一括選定』 設計・施工業者を一括選定
・『買取』 民間事業者が建設した公営住宅を買い取り
・『敷地提案型買取』 民間事業者が提案した敷地と共に公営住宅を買い取り

分野区分	細分項目等	事業主体	路線・箇所名等	事業概
海岸保全施設	一般海岸 港湾海岸	県	1 摂待海岸	（災害復旧）防潮堤L=0.1 水門N=1基
			5 金浜海岸	（災害復旧）防潮 堤防等N=5基
	農地海岸		14 宮古大沢海岸	（海岸保全施設災害）防潮堤L=0.1km 水門等N＝3基
	林野海岸		15 摂待地区	（治山施設災害）
	漁港海岸		16 田老漁港海	水門N=4基 他
		市	17 宿漁港海岸	（災害復旧）防潮堤L=0.2km、水門N=1基 他
復興道路等	復興道路	国	A 三陸沿岸道路	田老岩泉道路（田老北～岩泉）
				宮古道路（宮古中央インター線）
	復興支援道路	県	C 国道340号	小国
	復興関連道路		D （主）重茂半島線	白浜～堀内
復興まちづくり	土地区画整理	市	a 田老地区	区域面積：19.0ha 対象戸数：220戸（民180戸・公40戸）
	防災集団移転		d 崎山地区（大付）	対象戸数：30戸（民6戸・公24戸）
	津波復興拠点			
	漁業集落防災機能強化			
	まちづくり連携道路	県		
災害公営住宅	直接建設	県	イ 西町（単独）	RC造4階 戸数：23戸
	設計・施工一括選定		カ 八木沢（単独）	RC造5階 戸数：42戸
	敷地提案型買取		ケ 佐原	RC造5階 戸数：50戸
	直接建設	市	セ 田老（高台	
漁港	漁港	県	① 田	
		市	⑥ 小	
港湾	宮古港	国	竜神崎	
		県	鍬ヶ崎地区	（災害復旧）閉伊川 -1.5m物揚場L=295m、-3.0m物揚場L=728m
医療	医科診療所	市	国保田老診療所	診療所施設整備

「社会資本の復旧・復興ロードマップ （H26.12.31現在） 」に掲載する主要8分野の復旧・復興事業における第1期実績と今後の見通しを、グラフで示しています。

①海岸保全施設　②復興まちづくり　③復興道路等　④災害公営住宅
⑤漁港　⑥港湾　⑦医療（病院、医科診療所）　⑧教育（小学校、中学校、高等学校）

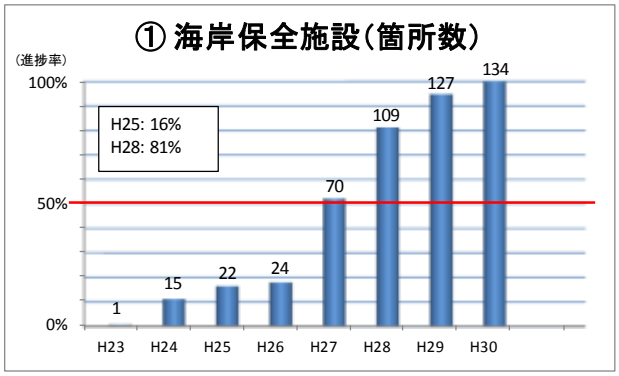

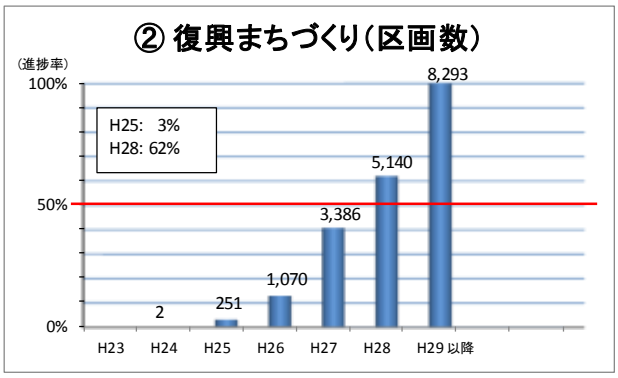

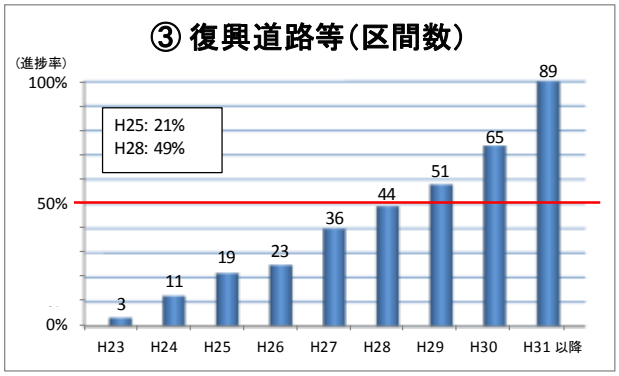

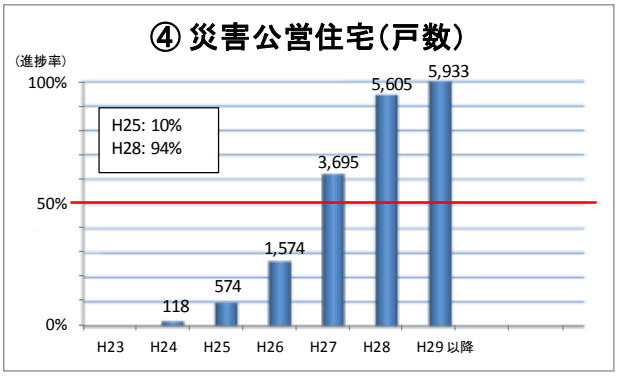

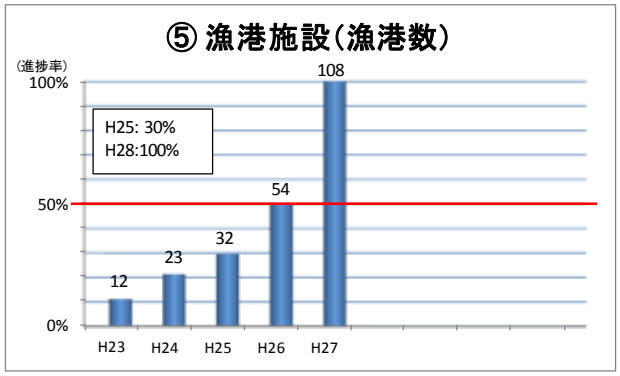

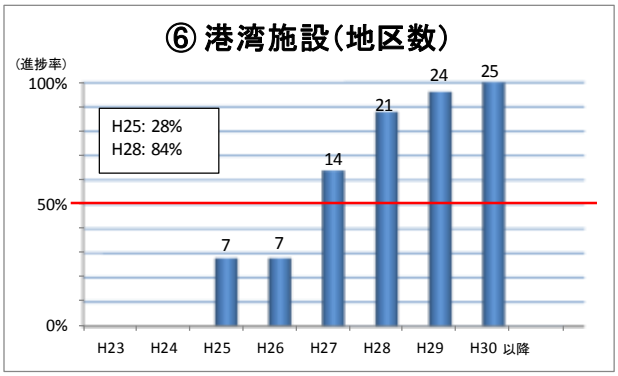

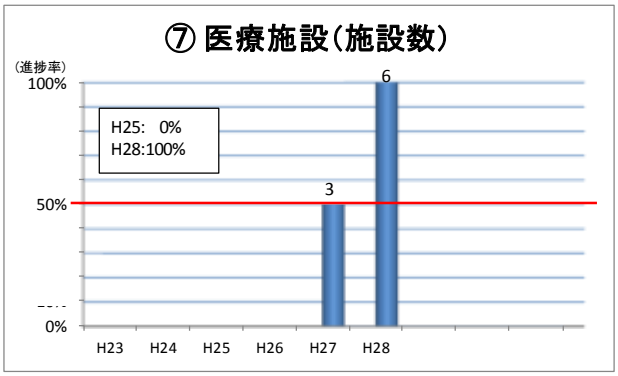

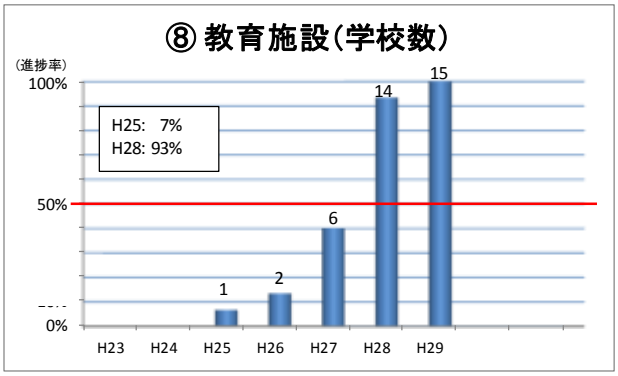

出典：復興実施計画における主な取組の進捗状況
（平成27年１月）