


0 500m

海陸統合地形図

陸前高田市陸前高田海岸

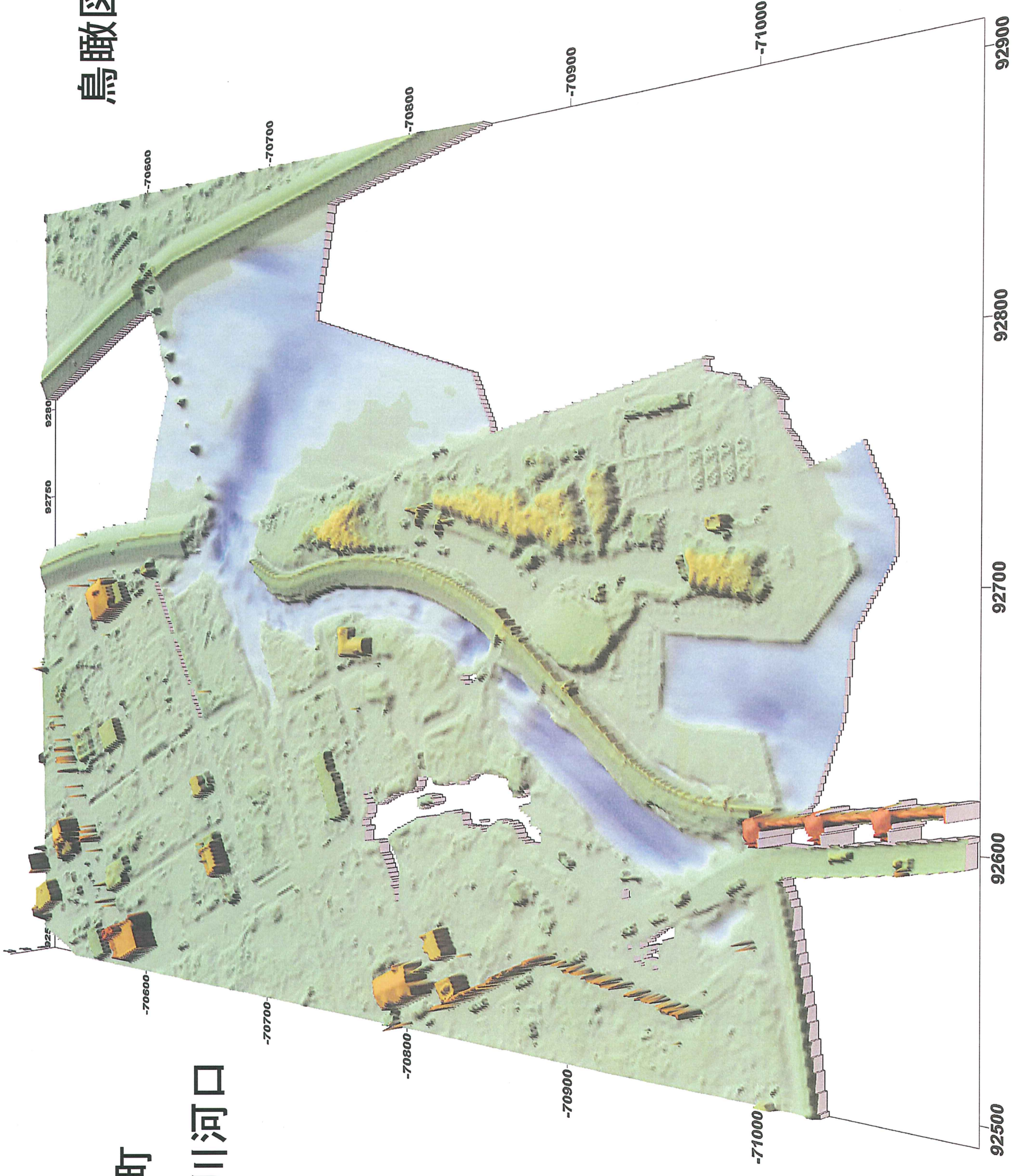


海陸統合地形図



大槌町大槌川河口

鳥瞰図



大槌町

大槌川河口



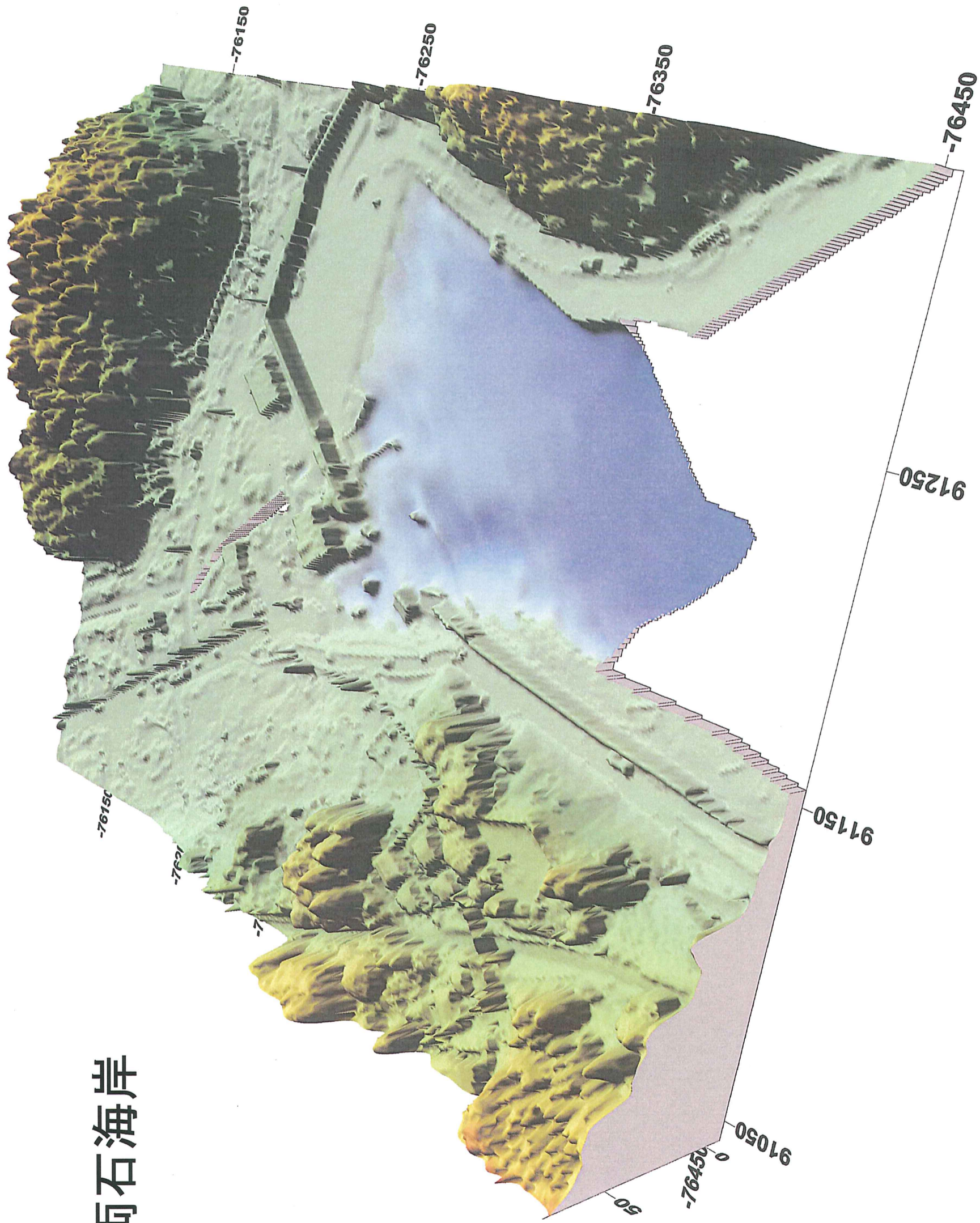
0 100m

海陸統合地形図

釜石市両石海岸

鳥瞰図

釜石市両石海岸





宮古市金浜海岸

海陸統合地形図

宮古市金浜海岸

鳥瞰図

