

注：当該資料は委員・オブザーバー・事務局に限り配布しています

限定配付資料1

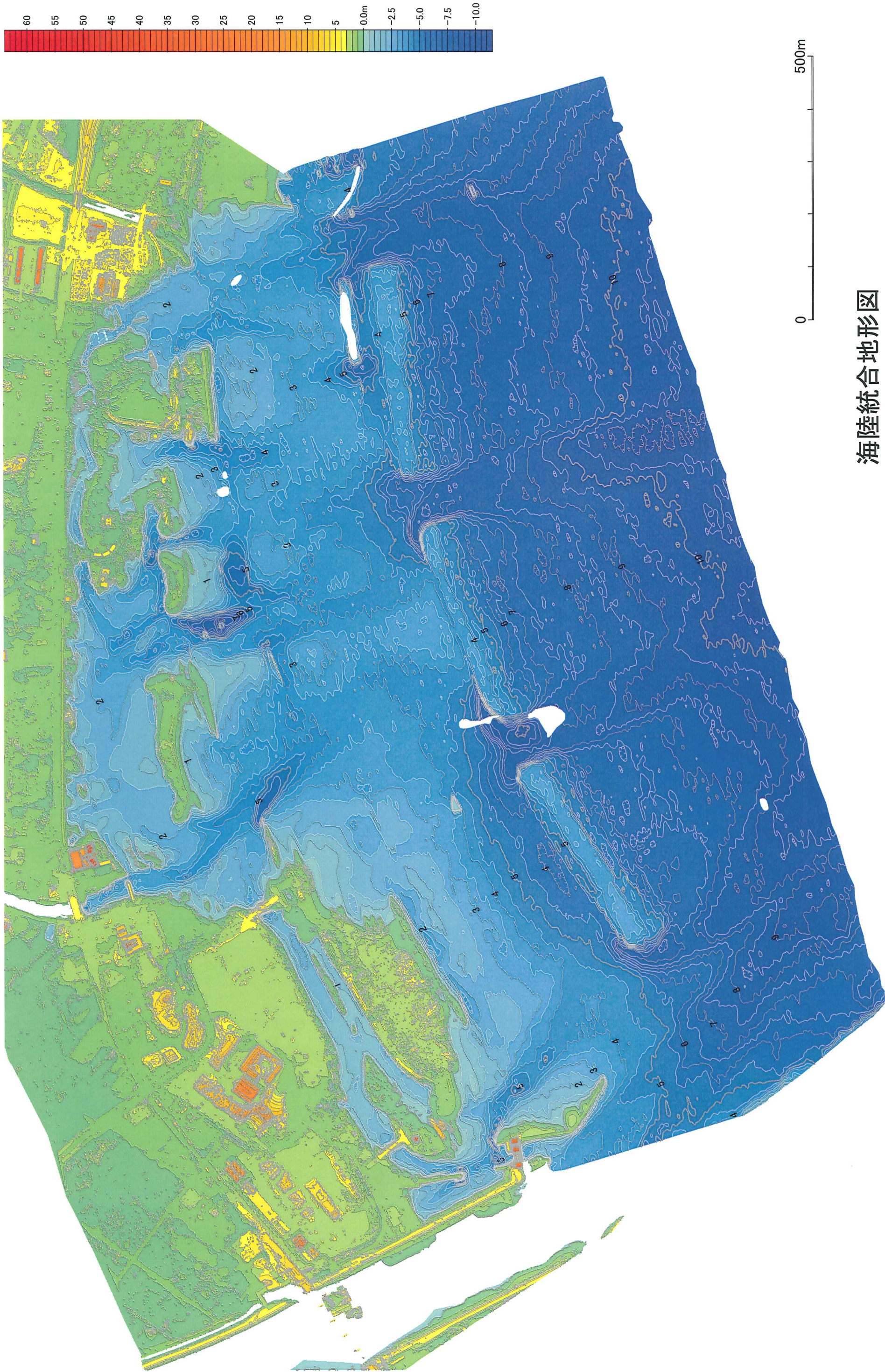
2011.7.4 【非公開】

破堤箇所洗掘調査結果（速報）

国土技術政策総合研究所
河川研究部海岸研究室


陸前高田市陸前高田海岸


海陸統合地形図



陸前高田市陸前高田海岸

鳥瞰図





海陸統合地形図



大槌町大槌川河口

鳥瞰図



大槌町

大槌川河口



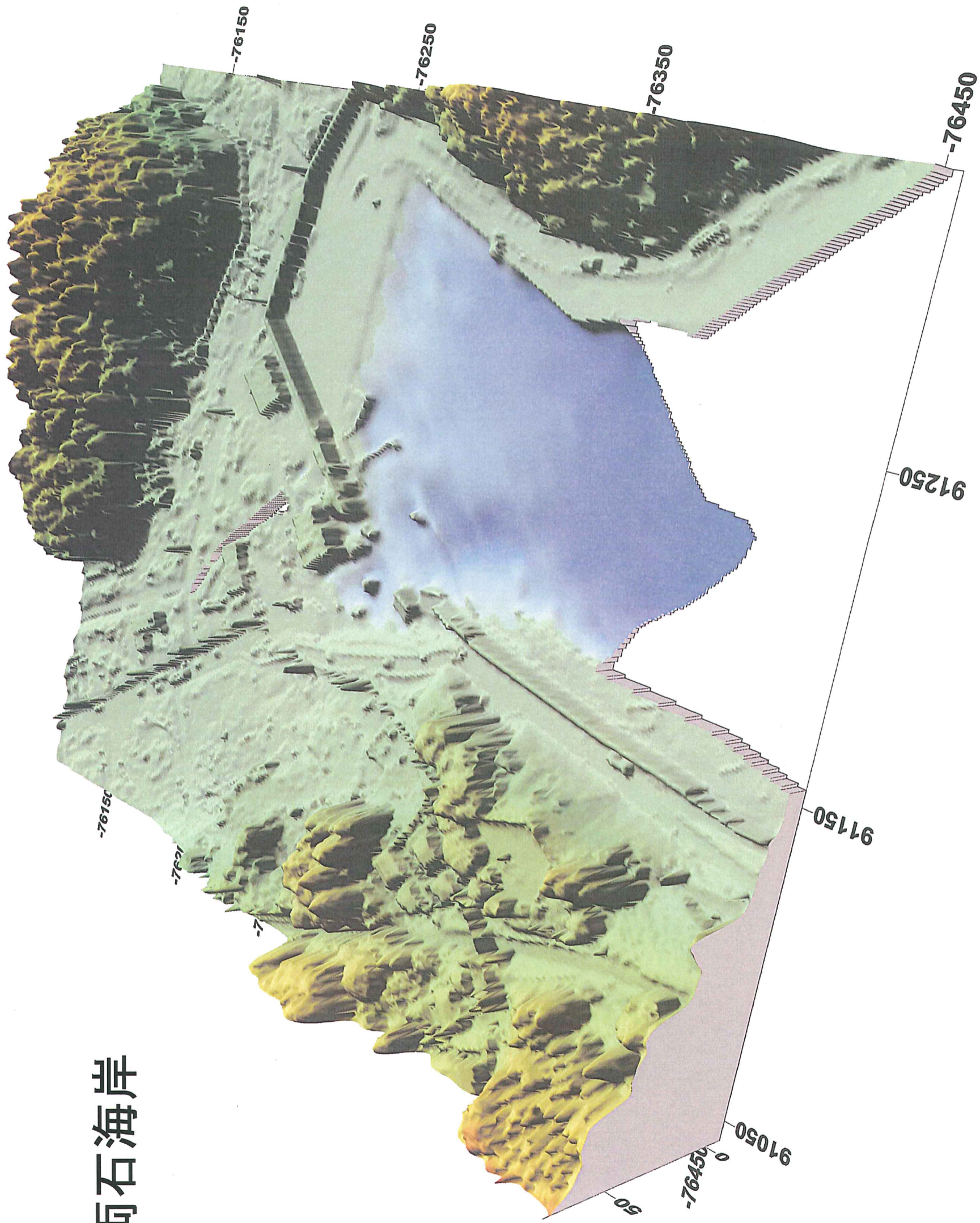
0 100m

海陸統合地形図

釜石市両石海岸

鳥瞰図

釜石市両石海岸





宮古市金浜海岸

海陸統合地形図

宮古市金浜海岸

鳥瞰図

