

平成23年東北地方太平洋沖地震及び津波災害に関する
被害状況及び技術的な考察
【状況写真】

①壊滅的な被害を受け、集落、都市機能をほとんど喪失した地域

宮古市(田老海岸、田老漁港海岸)

【被災前】



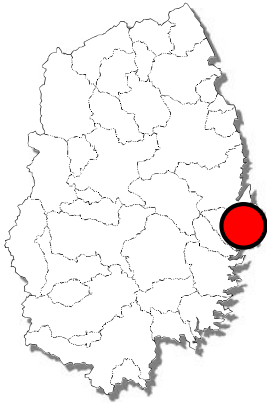
【被災後】



①壊滅的な被害を受け、集落、都市機能をほとんど喪失した地域

【被災前】

山田町(山田漁港海岸)



【被災後】



①壊滅的な被害を受け、集落、都市機能をほとんど喪失した地域

大槌町(大槌漁港海岸)

【被災前】



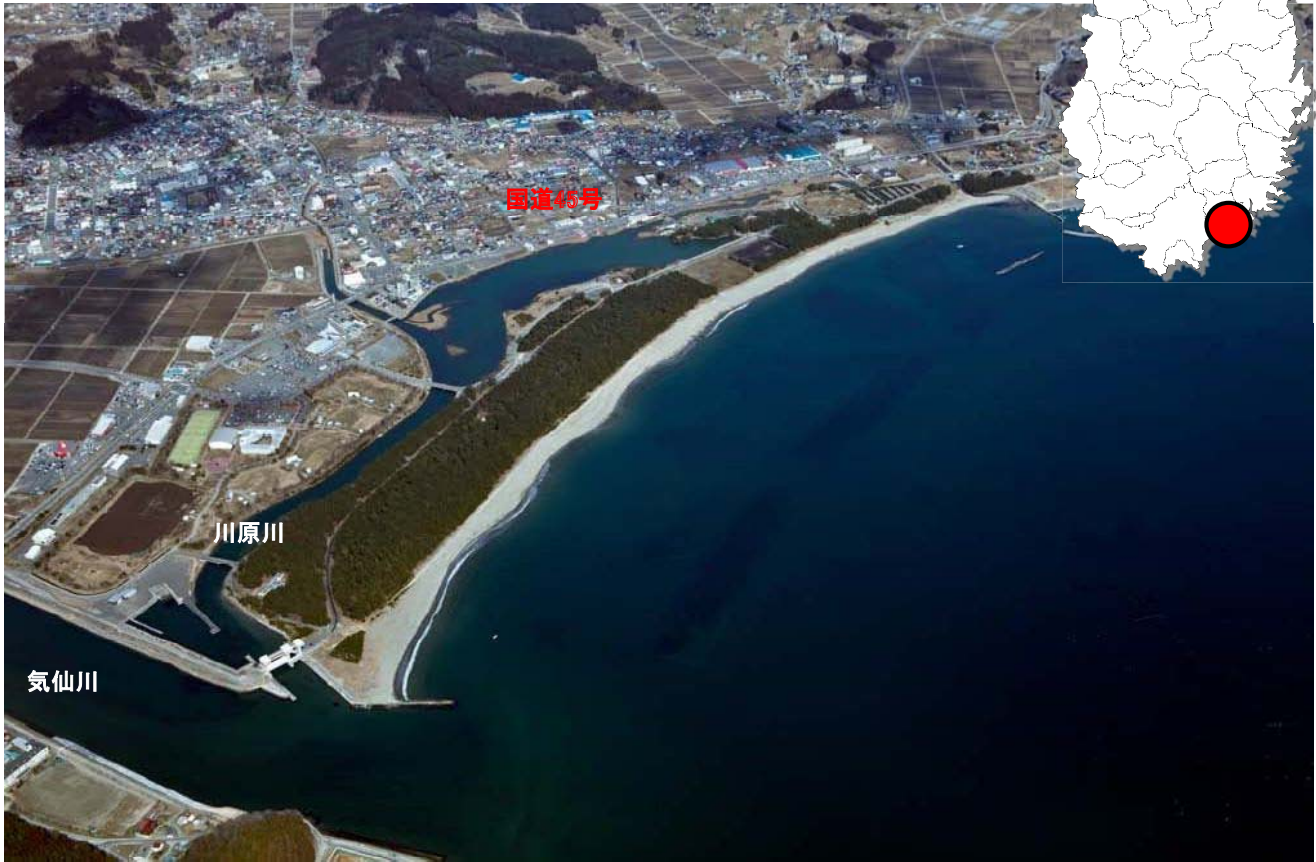
【被災後】



①壊滅的な被害を受け、集落、都市機能をほとんど喪失した地域

陸前高田市(高田海岸)

【被災前】



【被災後】



②臨海部の市街地を中心に被災し、後背地の市街地は残存している地域

野田村(野田海岸)

【被災前】



【被災後】



②臨海部の市街地を中心に被災し、後背地の市街地は残存している地域

宮古市(宮古港海岸(藤原地区、鍬ヶ崎地区))

【被災前】



【被災後】



②臨海部の市街地を中心に被災し、後背地の市街地は残存している地域

釜石市(釜石港海岸①)

【被災前】



【被災後】



②臨海部の市街地を中心に被災し、後背地の市街地は残存している地域

釜石市(釜石港海岸②)

【被災前】



【被災後】



②臨海部の市街地を中心に被災し、後背地の市街地は残存している地域

大船渡市(大船渡港海岸)

【被災前】



【被災後】



③臨海部の集落を中心に被災し、市街地は概ね残存している地域

久慈市(久慈港海岸①)

【被災前】



【被災後】



③臨海部の集落を中心に被災し、市街地は概ね残存している地域

久慈市(久慈港海岸②)

【被災前】



【被災後】



③臨海部の集落を中心に被災し、市街地は概ね残存している地域

田野畑村(島の越漁港海岸、嶋之越海岸)

【被災前】



【被災後】




③臨海部の集落を中心に被災し、市街地は概ね残存している地域

岩泉町(小本海岸)

【被災前】



【被災後】



④防災施設等の後背地にはほとんど被害がない地域

洋野町(平内海岸)

【被災前】



【被災後】



④防災施設等の後背地にはほとんど被害がない地域

普代村(宇留部海岸)

【被災前】



【被災後】

