
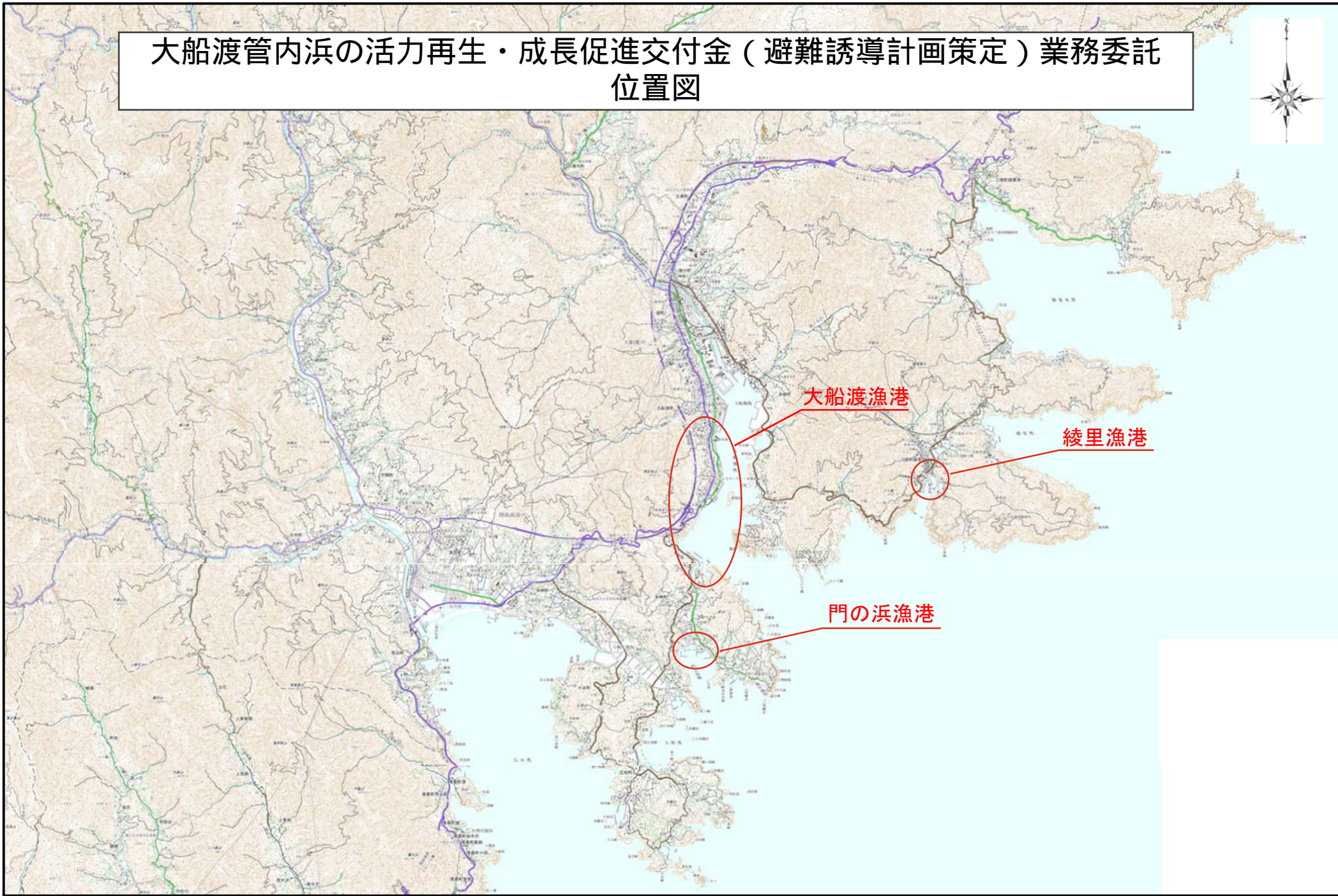


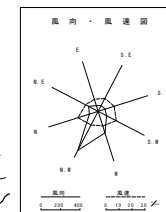
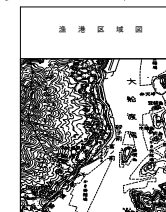
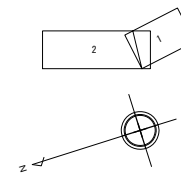
大船渡管内浜の活力再生・成長促進交付金（避難誘導計画策定）業務委託 位置図



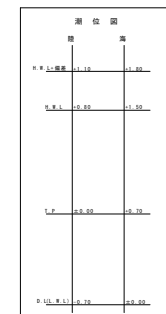
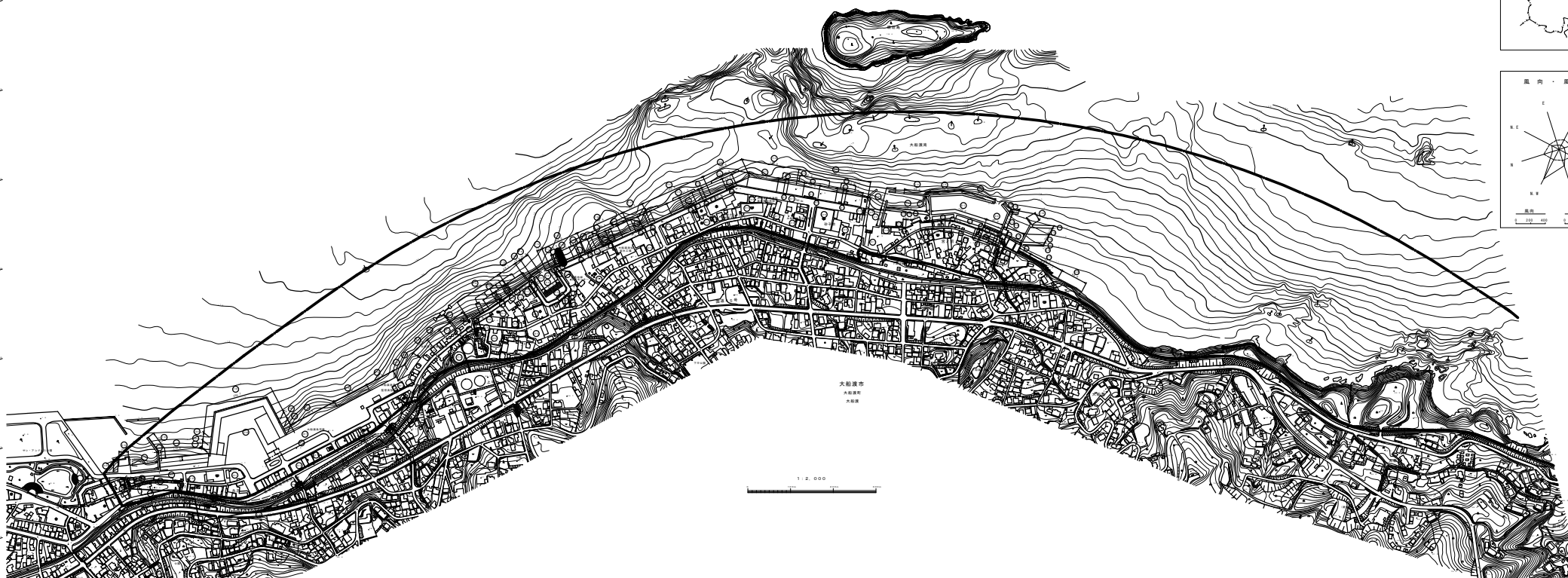
「この地図の作成に当たっては、国土地理院長の承認を得て、同院発行の2万5千分の1地形図を使用した。（承認番号平28情使、第307-G1SMAP37585号）」

大船渡漁港平面図 (大船渡地区)

漁港番号	種別	所管	事業主体	管理者	施工場所
1320120	第3種	本土	岩手県	岩手県	岩手県大船渡市大船渡町 字永沢 上平 砂子前 宮の前



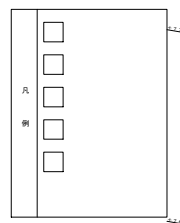
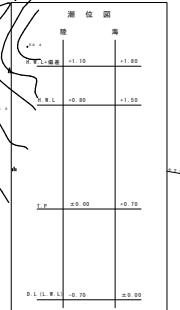
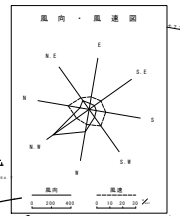
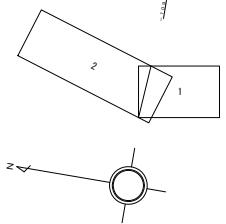
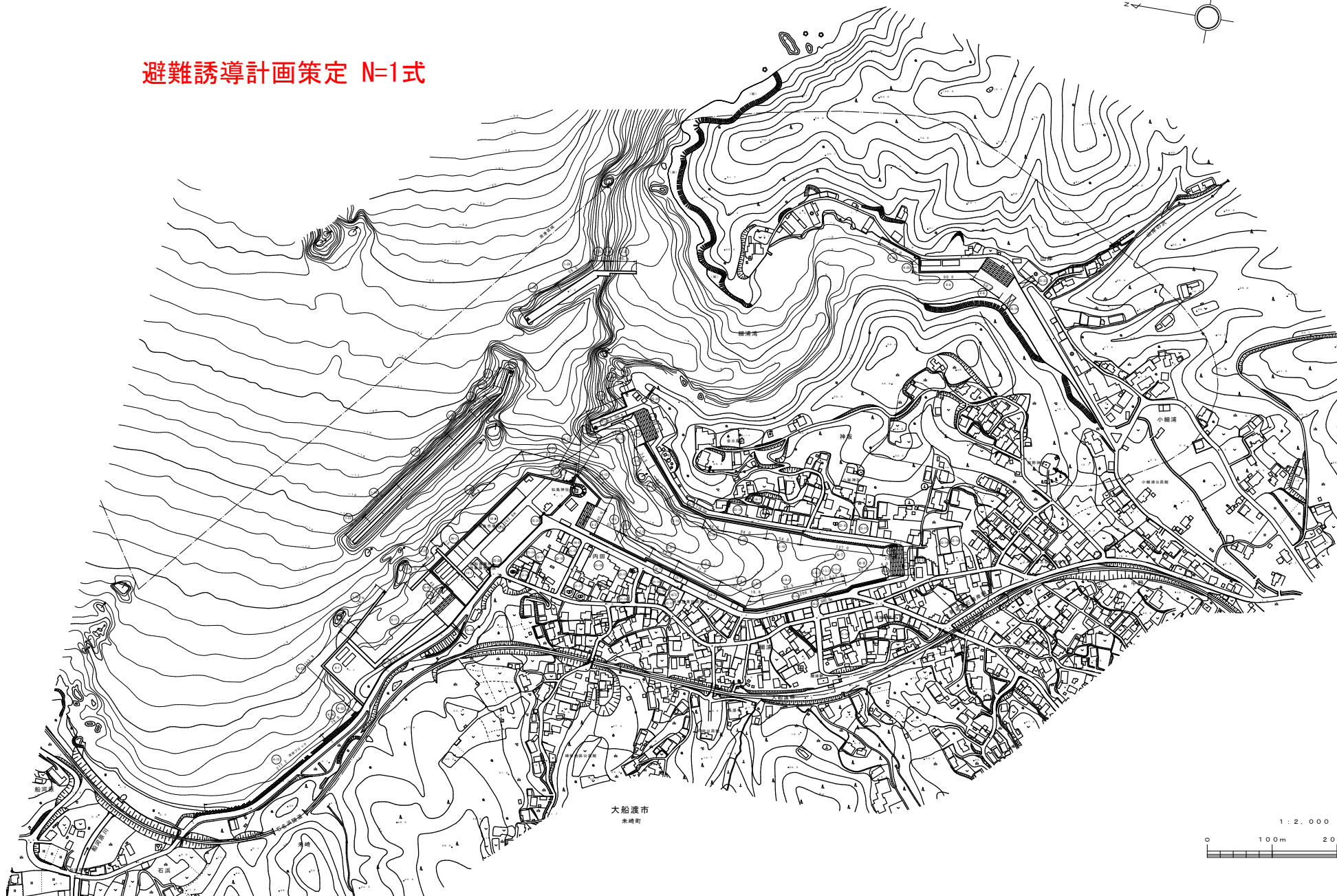
避難誘導計画策定 N=1式



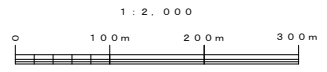
大船渡漁港平面図 (細浦地区)

漁港番号	種別	所管	事業主体	管理者	施工場所
1330040	第3種	本土	岩手県	岩手県	岩手県大船渡市末崎町字細浦

避難誘導計画策定 N=1式

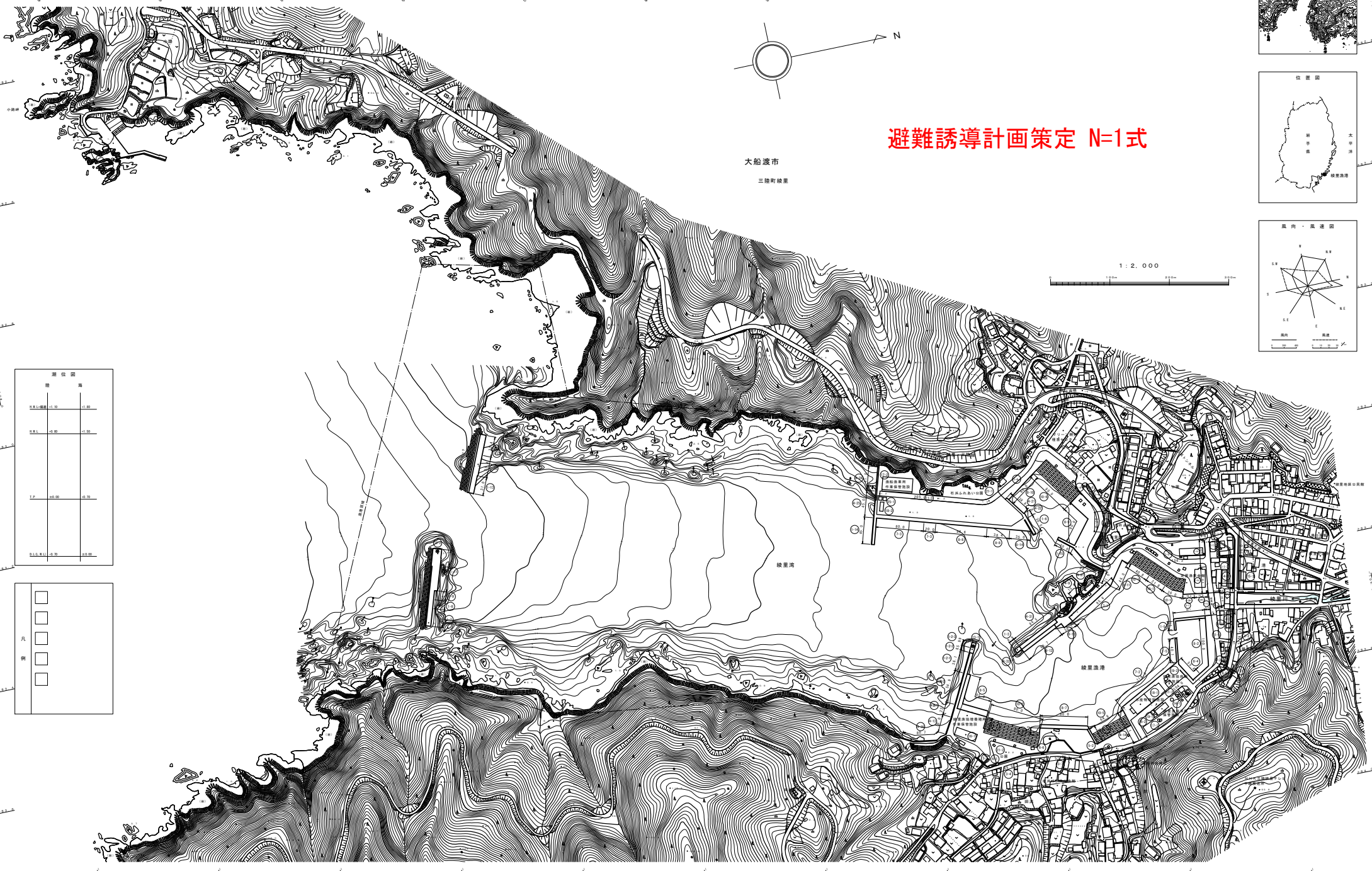


大船渡市
末崎町



綾里漁港平面図

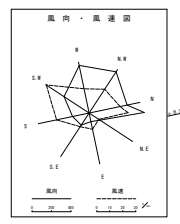
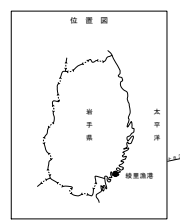
漁港番号	種別	所管	事業主体	管理者	施工場所
1320150	第2種	本土	岩手県	岩手県	岩手県大船渡市三陸町綾里字港



避難誘導計画策定 N=1式

大船渡市
三陸町綾里

1 : 2,000



標高図

標高	色
0.00 - 1.99	白
2.00 - 4.99	浅黄
5.00 - 9.99	黄
10.00 - 14.99	橙
15.00 - 19.99	赤
20.00 - 24.99	赤紫
25.00 - 29.99	紫
30.00 - 34.99	青紫
35.00 - 39.99	青
40.00 - 44.99	緑青
45.00 - 49.99	緑
50.00 - 54.99	黄緑
55.00 - 59.99	黄
60.00 - 64.99	浅黄
65.00 - 69.99	白

凡例

□	避難誘導経路
□	避難所
□	避難経路
□	避難経路
□	避難経路

門の浜漁港平面図

漁港番号	種別	所管	事業主体	管理者	施工場所
1320155	第2種	本土	岩手県	岩手県	岩手県大船渡市末崎町字門の浜

避難誘導計画策定 N=1式

