

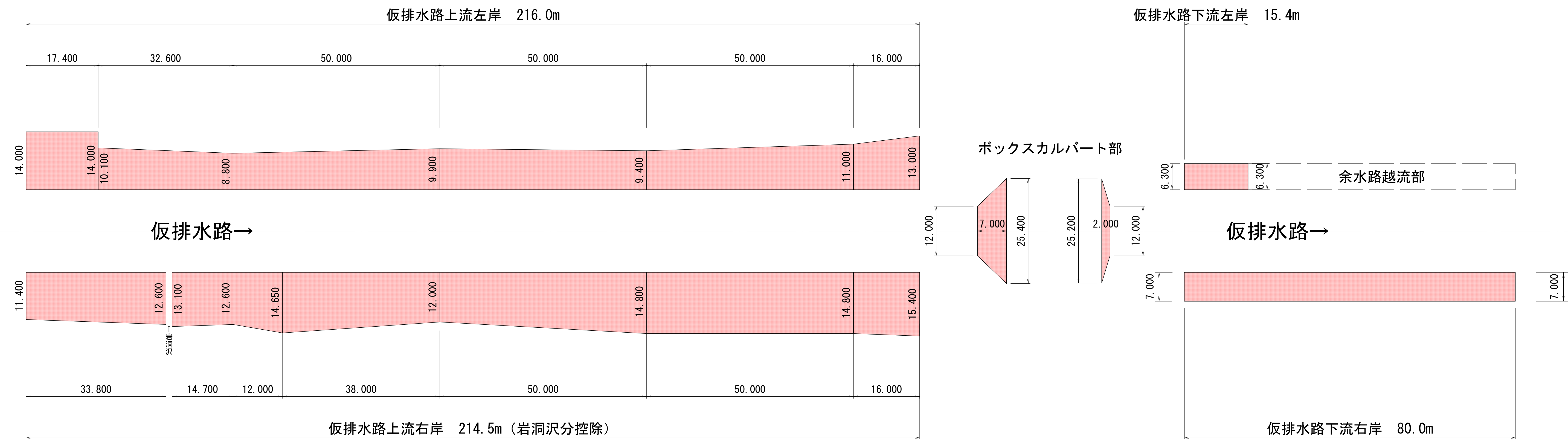
令和 8 年度

岩洞第一発電所岩洞湖周辺用地境界維持修繕業務委託
盛岡市藪川地内

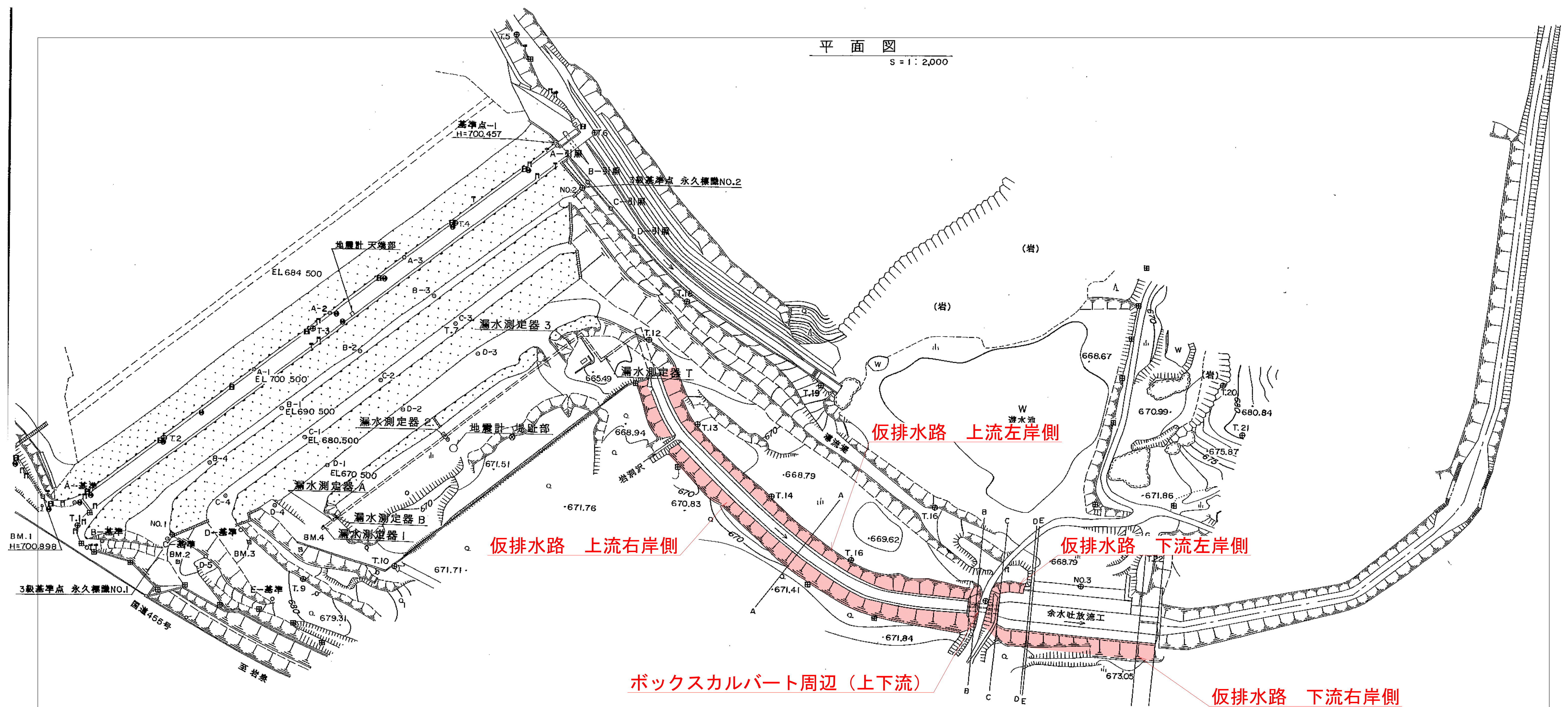
発 注 図

岩手県 企業局
施設総合管理所

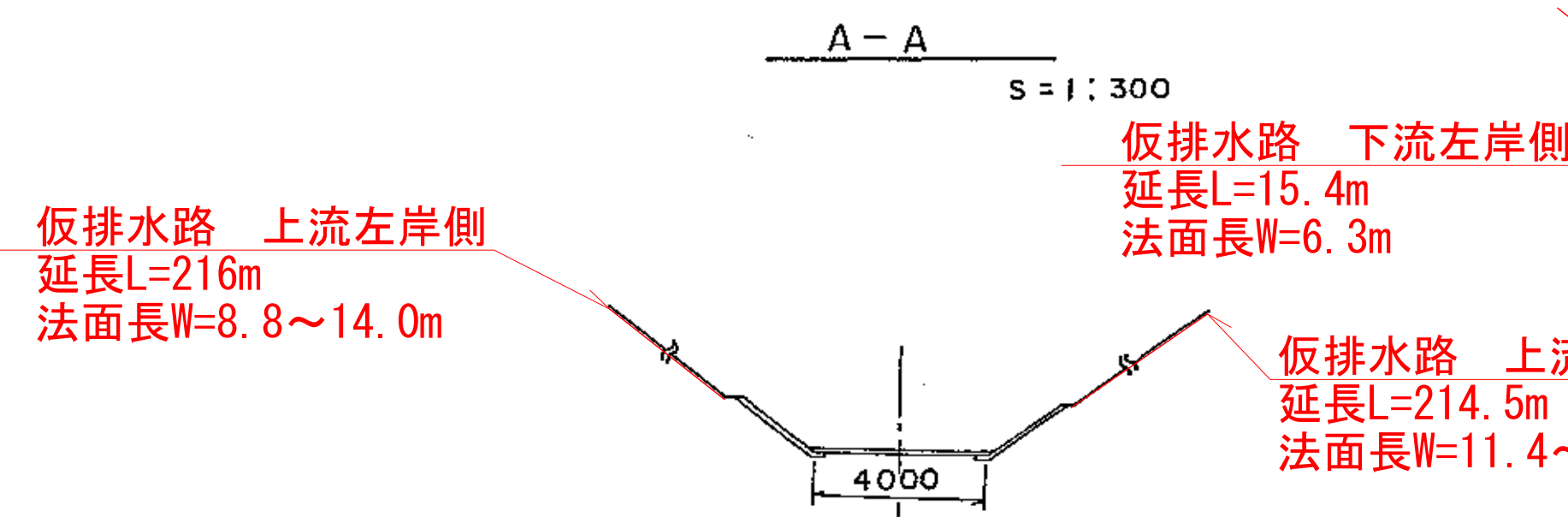
仮排水路周辺除草図（展開図）



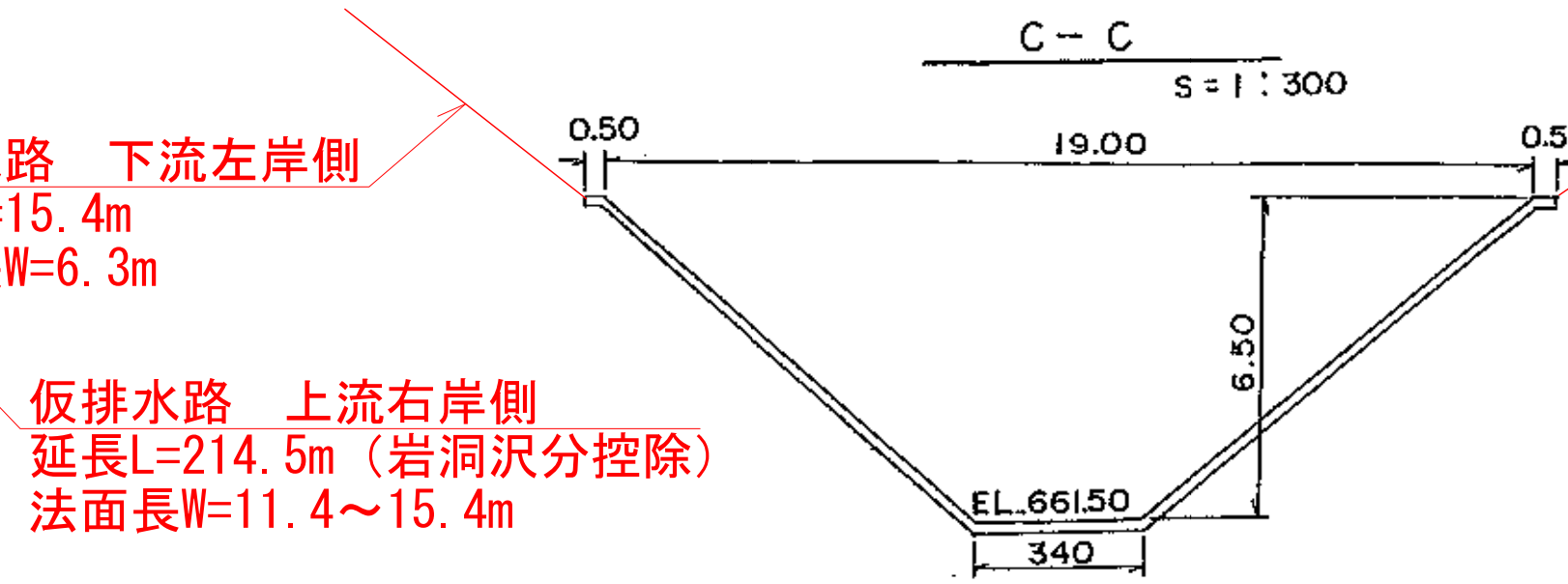
| 施設総合管理所 | | | |
|---------|--------------------------|----|---------|
| 発電所名 | 岩洞第一発電所 | | |
| 施設名 | 岩洞ダム | | |
| 業務名 | 岩洞第一発電所岩洞湖周辺用地境界維持修繕業務委託 | | |
| 図名 | 仮排水路周辺除草図（展開図） | | |
| 全6葉中の1 | | 縮尺 | 1：1,000 |
| 岩手県企業局 | | | |



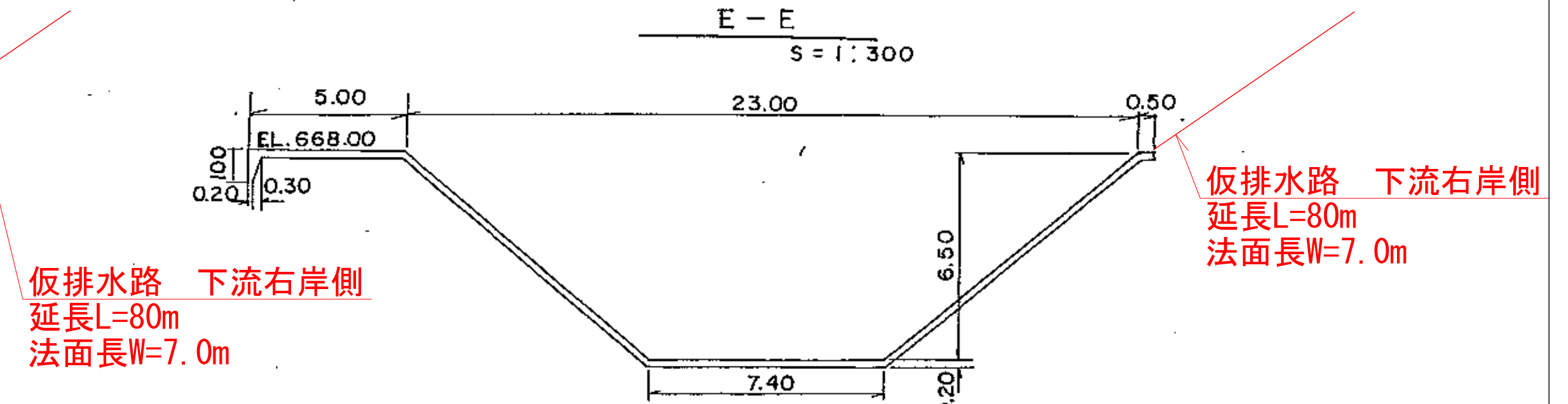
仮排水路上流側断面図



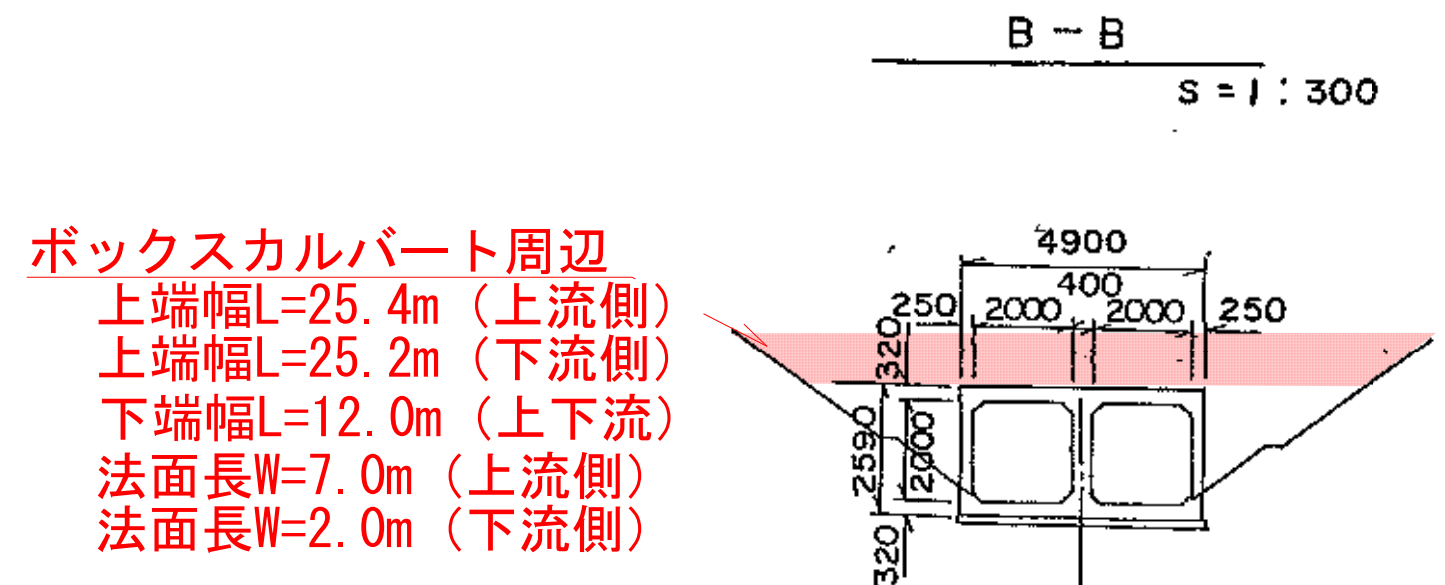
仮排水路下流側断面図①



仮排水路下流側断面図②

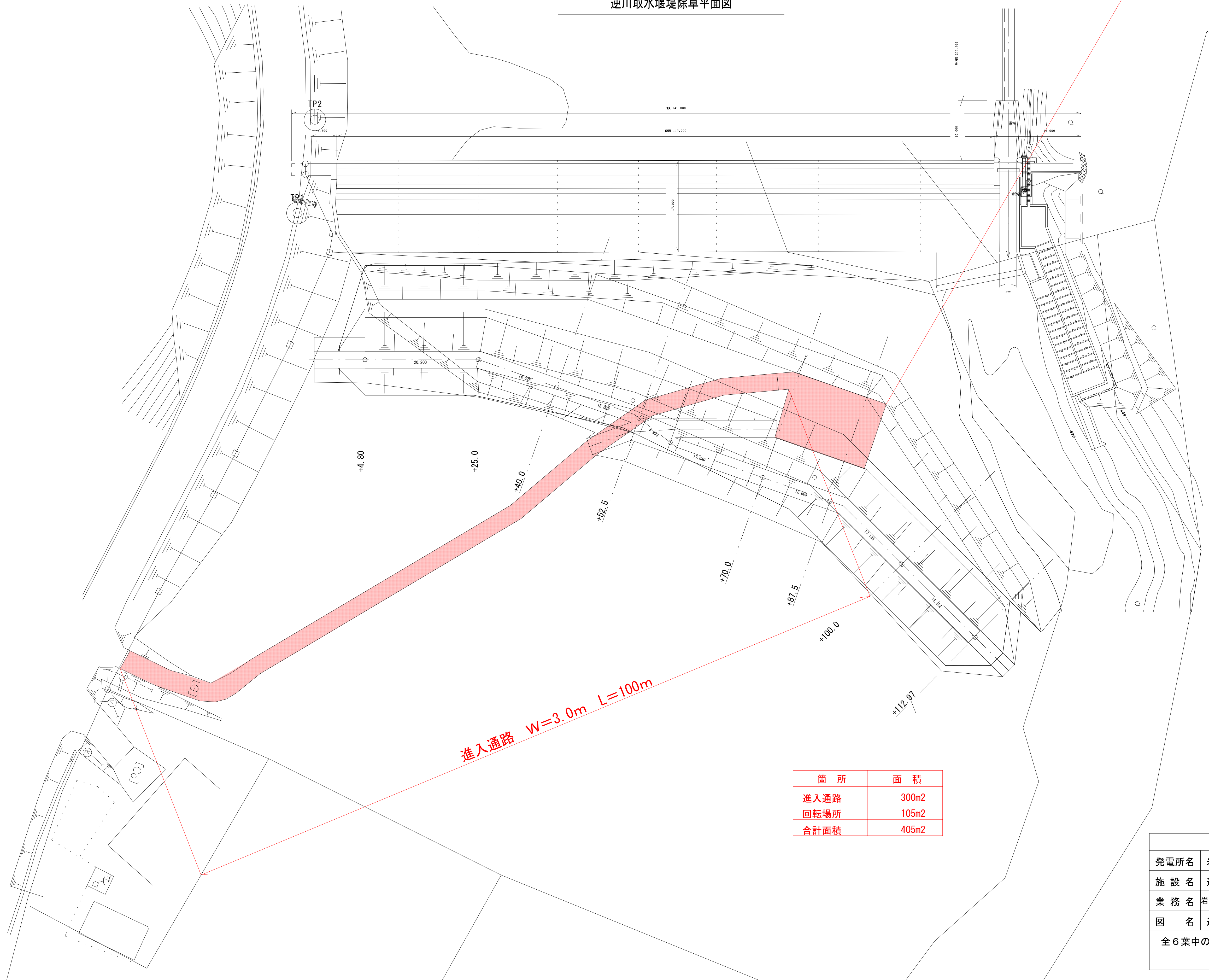


ボックスカルバート部断面図



除草面積合計 5945m²

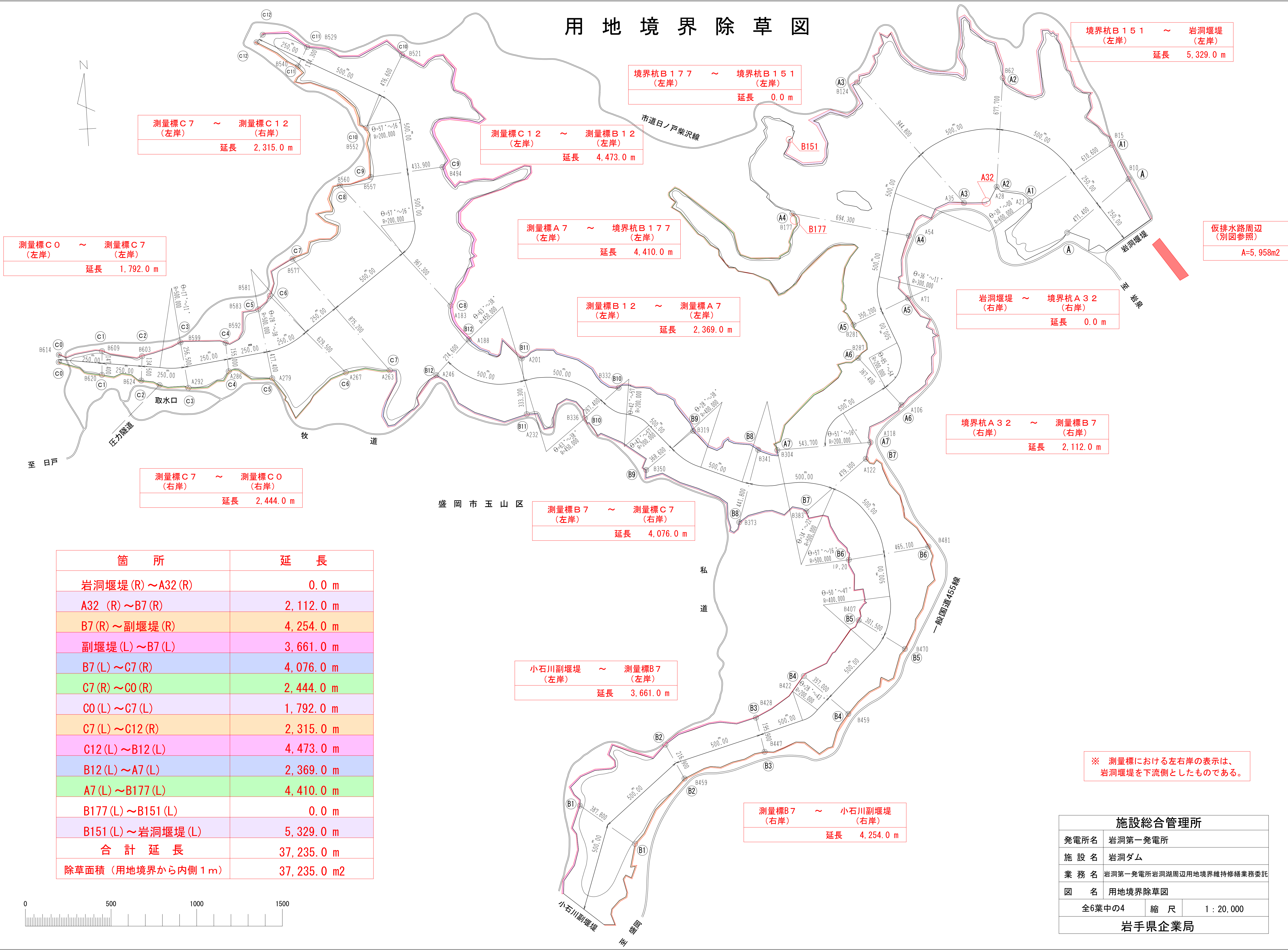
| 施設総合管理所 | | |
|---------|--------------------------|----|
| 発電所名 | 岩洞第一発電所 | |
| 施設名 | 岩洞ダム | |
| 業務名 | 岩洞第一発電所岩洞湖周辺用地境界維持修繕業務委託 | |
| 図名 | 仮排水路周辺除草図（平面図、断面図） | |
| 全6葉中の2 | 縮尺 | 図示 |
| 岩手県企業局 | | |



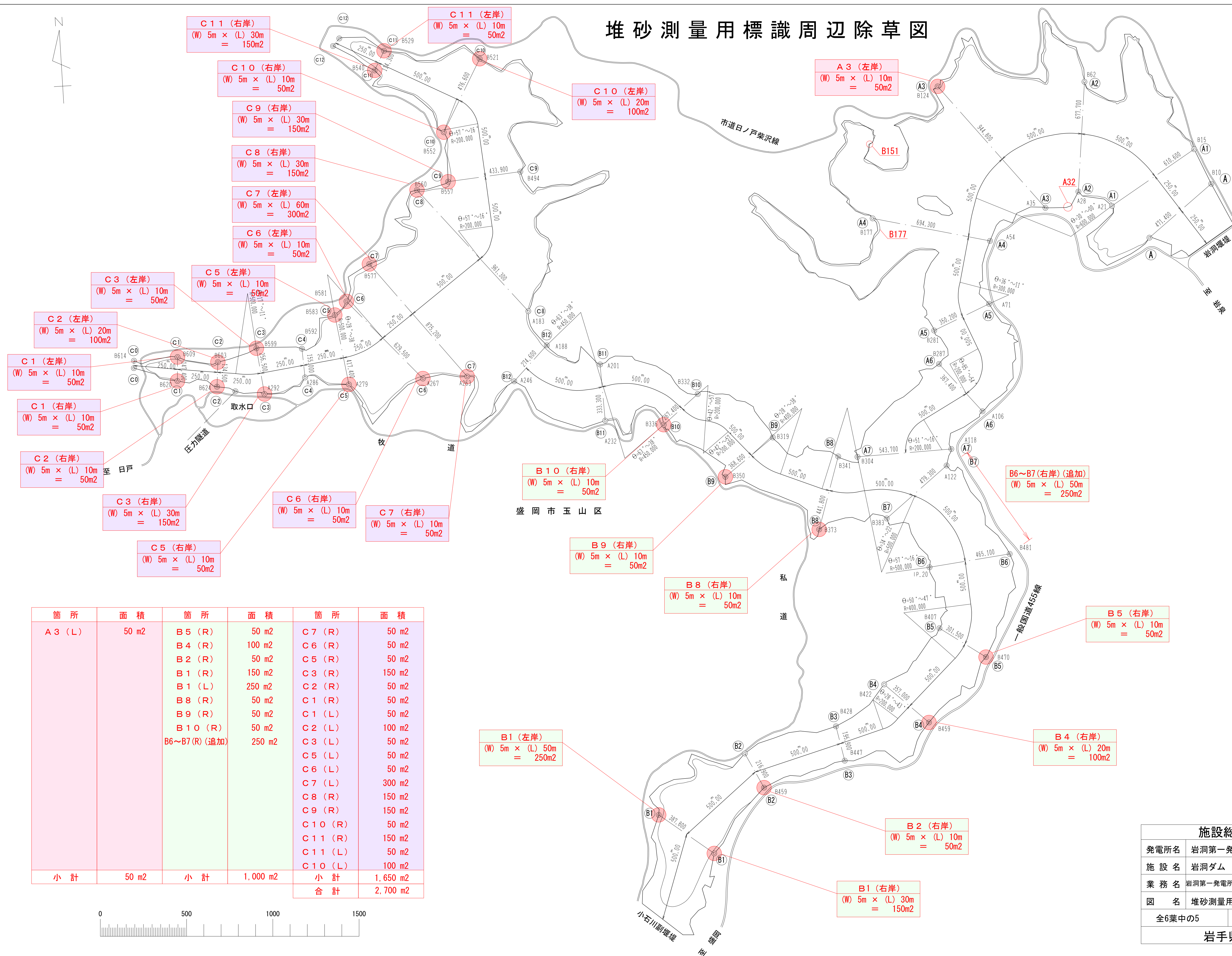
| 箇所 | 面積 |
|------|-------------------|
| 進入通路 | 300m ² |
| 回転場所 | 105m ² |
| 合計面積 | 405m ² |

| | | |
|---------|--------------------------|----|
| 施設総合管理所 | | |
| 発電所名 | 岩洞第一発電所 | |
| 施設名 | 逆川取水堰堤 | |
| 業務名 | 岩洞第一発電所岩洞湖周辺用地境界維持修繕業務委託 | |
| 図名 | 逆川取水堰堤除草平面図 | |
| 全6葉中の3 | 縮尺 | 図示 |
| 岩手県企業局 | | |

用地境界除草図

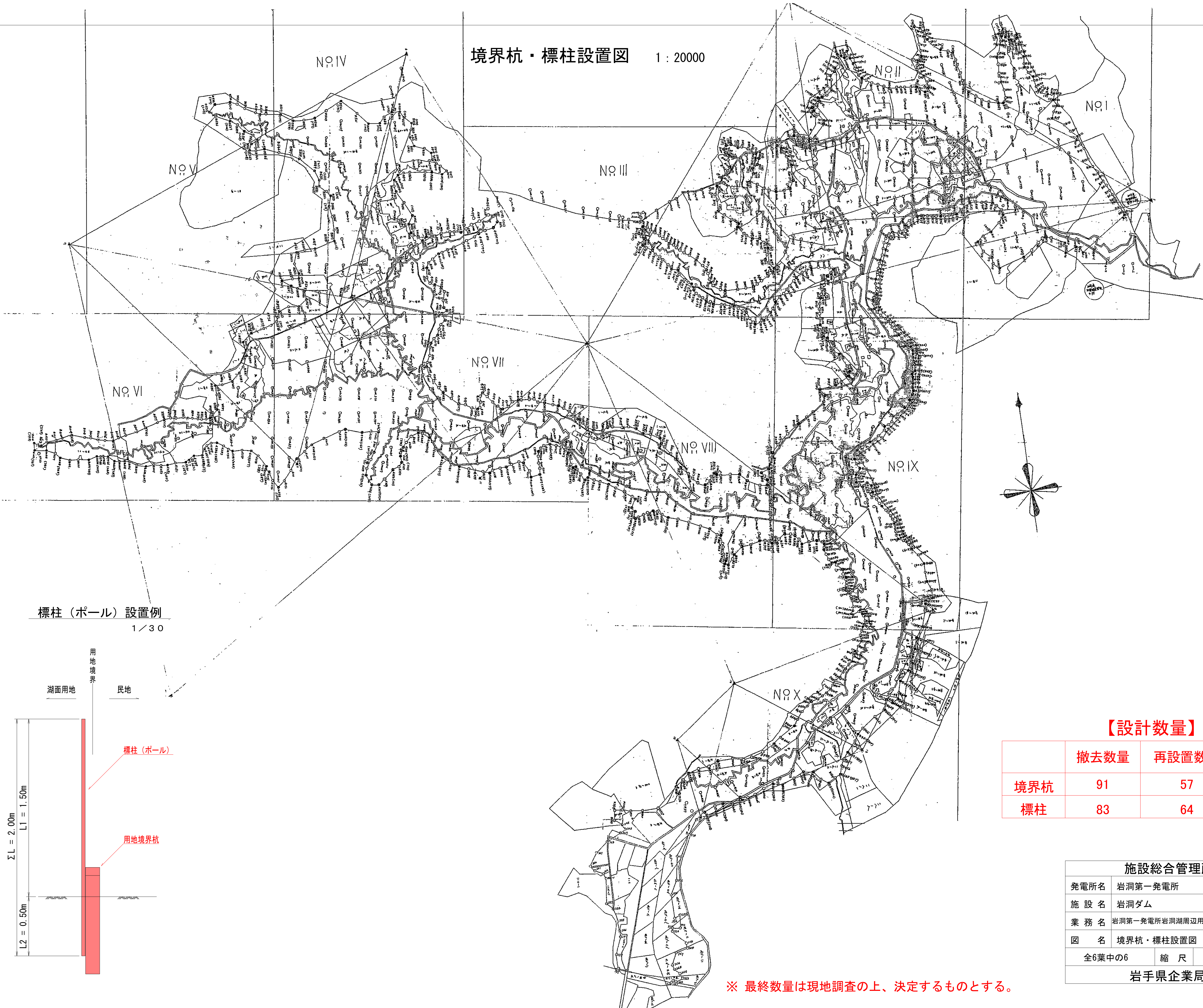


| 施設総合管理所 | | | |
|---------|--------------------------|----|------------|
| 発電所名 | 岩洞第一発電所 | | |
| 施設名 | 岩洞ダム | | |
| 業務名 | 岩洞第一発電所岩洞湖周辺用地境界維持修繕業務委託 | | |
| 図名 | 用地境界除草図 | | |
| 全6葉中の4 | | 縮尺 | 1 : 20,000 |
| 岩手県企業局 | | | |

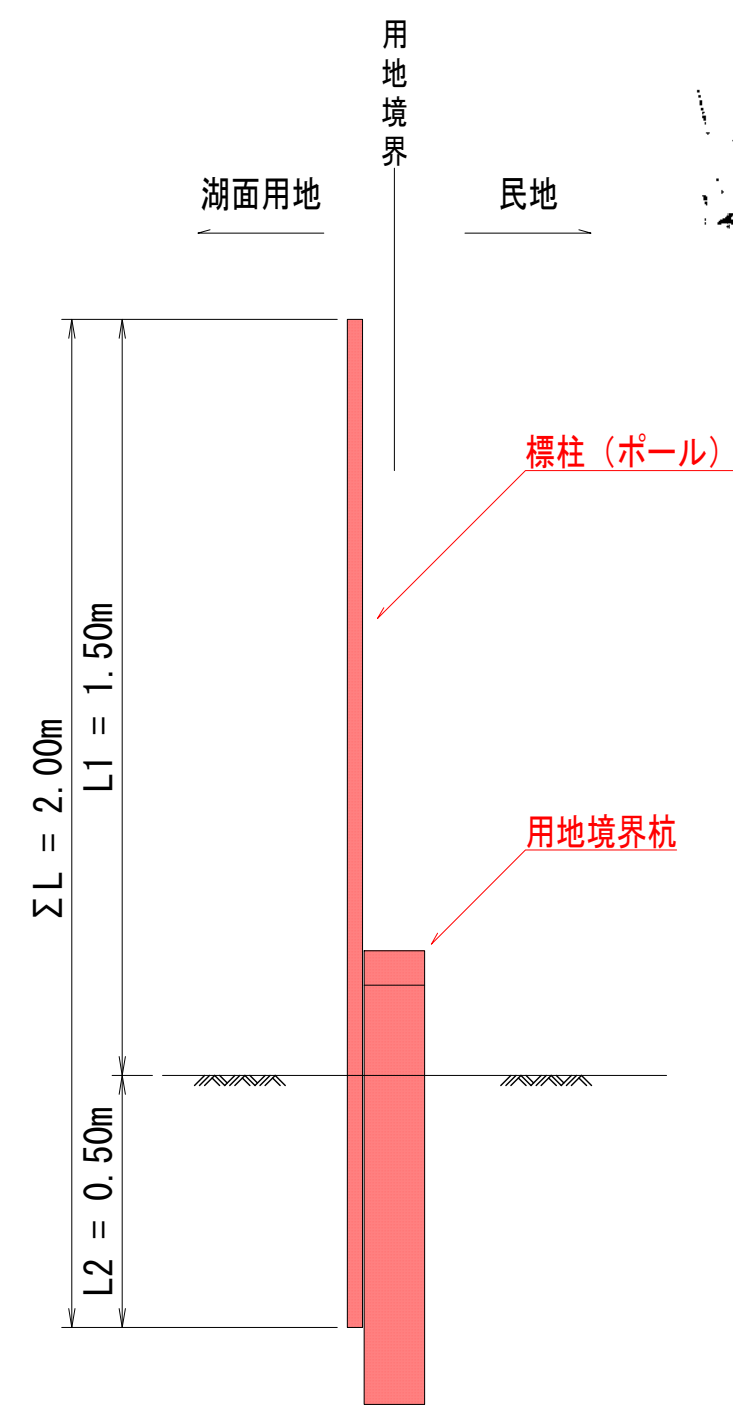


| 施設総合管理所 | | |
|---------|--------------------------|------------|
| 発電所名 | 岩洞第一発電所 | |
| 施設名 | 岩洞ダム | |
| 業務名 | 岩洞第一発電所岩洞湖周辺用地境界維持修繕業務委託 | |
| 図名 | 堆砂測量用標識周辺除草図 | |
| 全6葉中の5 | 縮尺 | 1 : 20,000 |
| 岩手県企業局 | | |

境界杭・標柱設置図 1 : 20000



標柱（ポール）設置例
1 / 3 0



【設計数量】 数量(本)

| | 撤去数量 | 再設置数量 | 新設 |
|-----|------|-------|----|
| 境界杭 | 91 | 57 | 34 |
| 標柱 | 83 | 64 | 40 |

| 施設総合管理所 | | | |
|---------|-------------------------|-----|------------|
| 発電所名 | 岩洞第一発電所 | | |
| 施 設 名 | 岩洞ダム | | |
| 業 務 名 | 岩洞第一発電所岩洞周辺用地境界維持修繕業務委託 | | |
| 図 名 | 境界杭・標柱設置図 | | |
| 全6葉中の6 | | 縮 尺 | 1 : 20,000 |
| 岩手県企業局 | | | |

※ 最終数量は現地調査の上、決定するものとする。