

図 面 目 録

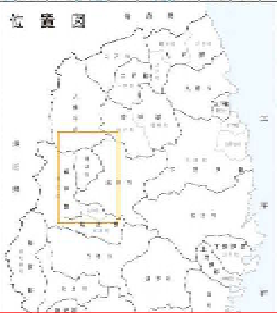
令和8年度

滝沢1号幹線ほか管路施設調査・修繕業務委託

図面番号	図面名称	縮尺
1	調査工（腐食環境下）位置図	NONE
2	調査工（一般環境下）位置図	NONE
3	修繕工位置図	NONE
4	平面縦断図（玉山幹線M16+9.83m）	NONE
5	平面縦断図（玉山幹線M5+2.91m） （玉山幹線M4+2.72m）	NONE

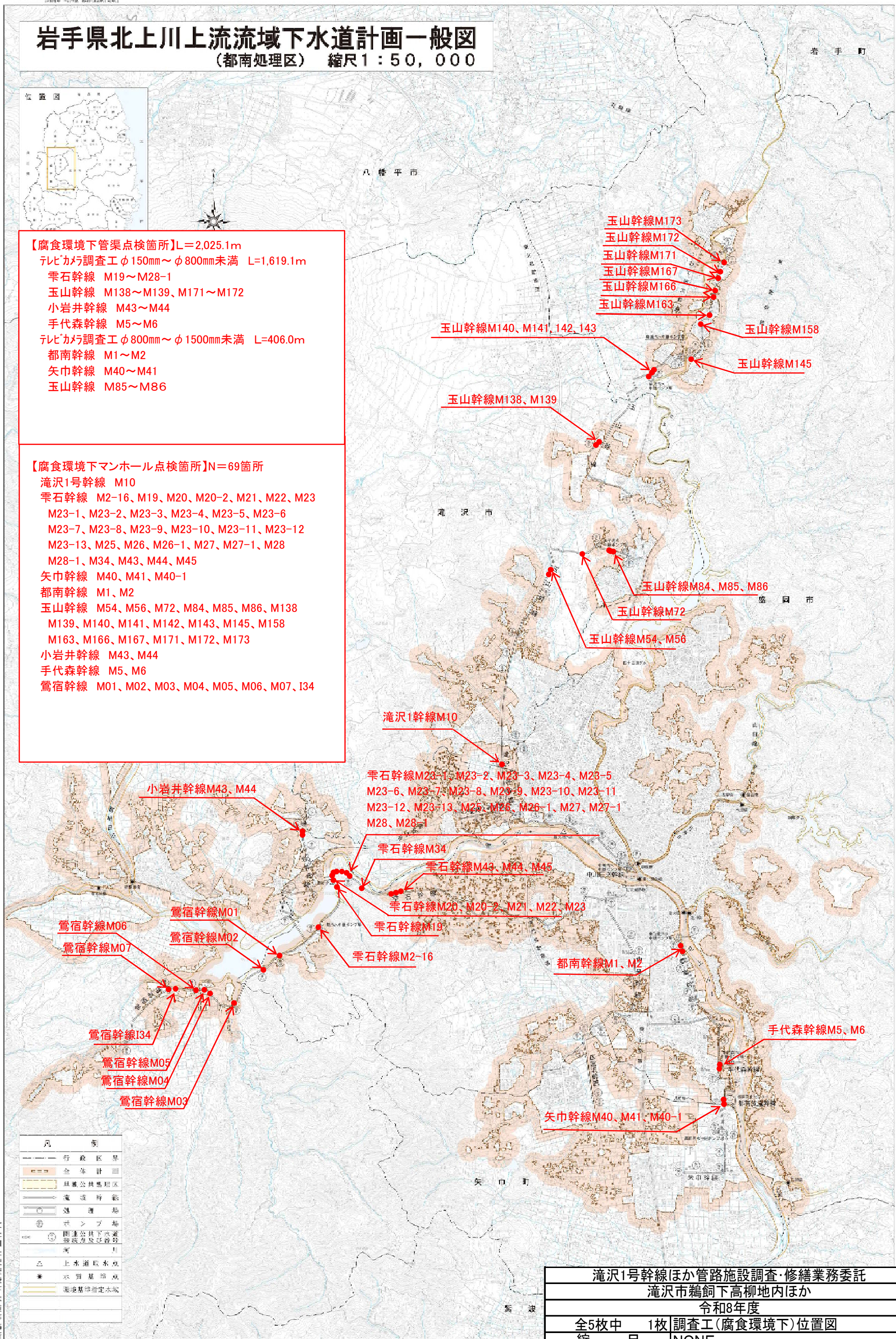
岩手県北上川上流流域下水道計画一般図 (都南処理区) 縮尺1:50,000

岩手県



【腐食環境下管渠点検箇所】L=2,025.1m
 テレビカメラ調査工 φ150mm～φ800mm未満 L=1,619.1m
 雫石幹線 M19～M28-1
 玉山幹線 M138～M139、M171～M172
 小岩井幹線 M43～M44
 手代森幹線 M5～M6
 テレビカメラ調査工 φ800mm～φ1500mm未満 L=406.0m
 都南幹線 M1～M2
 矢巾幹線 M40～M41
 玉山幹線 M85～M86

【腐食環境下マンホール点検箇所】N=69箇所
 滝沢1号幹線 M10
 雫石幹線 M2-16、M19、M20、M20-2、M21、M22、M23
 M23-1、M23-2、M23-3、M23-4、M23-5、M23-6
 M23-7、M23-8、M23-9、M23-10、M23-11、M23-12
 M23-13、M25、M26、M26-1、M27、M27-1、M28
 M28-1、M34、M43、M44、M45
 矢巾幹線 M40、M41、M40-1
 都南幹線 M1、M2
 玉山幹線 M54、M56、M72、M84、M85、M86、M138
 M139、M140、M141、M142、M143、M145、M158
 M163、M166、M167、M171、M172、M173
 小岩井幹線 M43、M44
 手代森幹線 M5、M6
 鶯宿幹線 M01、M02、M03、M04、M05、M06、M07、I34



凡 例	
---	行政境界
==	全線計画
---	県道公共施設区
→	道路幹線
○	マンホール
○	テレビカメラ調査工
○	調査工(腐食環境下)位置
△	上水道取水点
●	水質基準点
---	環境基準指定水域

滝沢1号幹線ほか管路施設調査・修繕業務委託	
滝沢市鶯飼下高柳地内ほか	
令和8年度	
全5枚中	1枚
調査工(腐食環境下)位置図	
縮 尺	NONE

岩手県北上川上流流域下水道計画一般図

(都南処理区) 縮尺1:50,000



【一般環境下管渠点検箇所】L=3,287.4m
 本管潜行目視調査工 φ1500mm以上 L=1,749.4m
 滝沢1号幹線 M13~M17

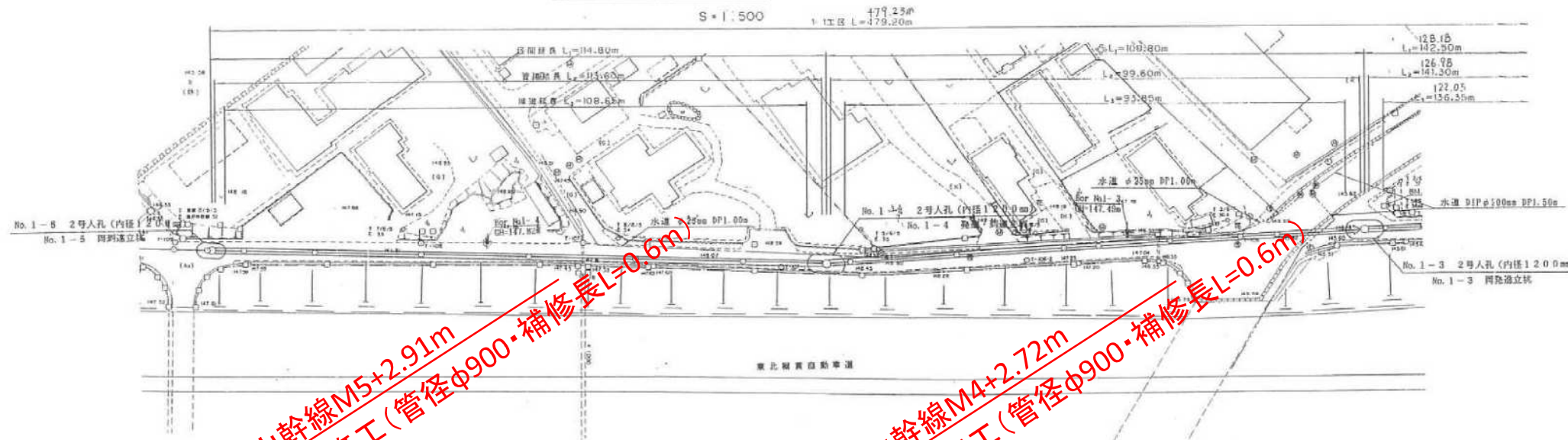
テレビカメラ調査工 φ800mm~φ1500mm未満 L=1,538.0m
 滝沢1号幹線 M1~M13

【一般環境下マンホール点検箇所】N=17箇所
 滝沢1号幹線 M1、M2、M3、M4、M5、M6、M7、M8、M9
 M11、M12、M13、M14、M15、M16、M17
 滝沢2号幹線 M17

凡 例	
---	行政区界
====	全体計画
====	事業公共施設地区
→	流域幹線
○	処理場
○	ポンプ場
○	陸揚管下下水道施設及び符号
△	河川
△	上水道取水点
●	水質基準点
====	環境基準指定水域

滝沢1号幹線ほか管路施設調査・修繕業務委託	
滝沢市鶴飼下高柳地内ほか	
令和8年度	
全5枚中	2枚 調査工(一般環境下)位置図
縮 尺	NONE

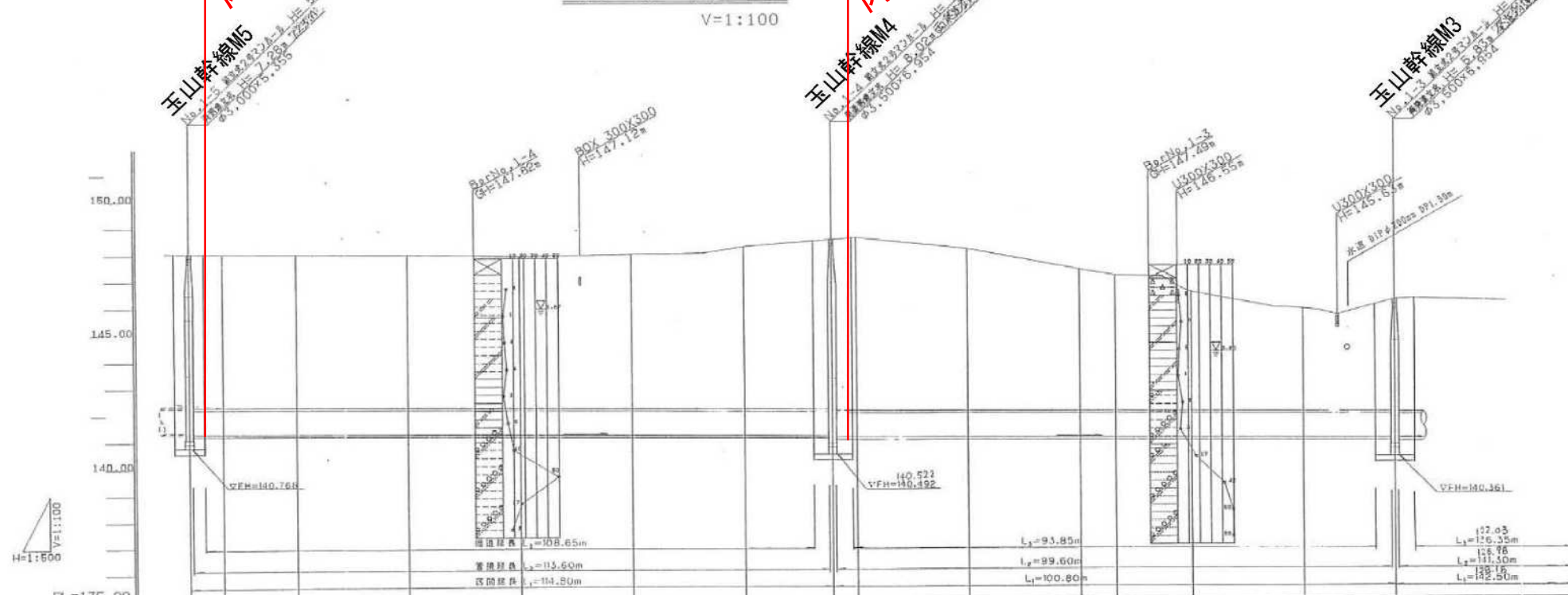
平面図



玉山幹線M5+2.91m
内面補修工(管径φ900・補修長L=0.6m)

玉山幹線M4+2.72m
内面補修工(管径φ900・補修長L=0.6m)

縦断面図



勾配	1-118 φ900mm 1:1.10% L=118.20m										
管底高	141.310	148.000	147.990	147.980	147.970	147.960	147.950	147.940	147.930	147.920	148.000
土被り	5.72										4.17
管頂高	144.310										148.000
追加距離	0.00										0.00
距離	0.00										118.20
測点	IP-5 0+118.20										IP-6 0+236.40

位置図



滝沢1号幹線ほか管路施設調査・修繕業務委託	
滝沢市鶴飼下高柳地内ほか	
令和8年度	
全5枚中	5枚
平面縦断面図(玉山幹線M5+2.91m) (玉山幹線M4+2.72m)	
縮尺	NONE