

令和7・8年度 債務

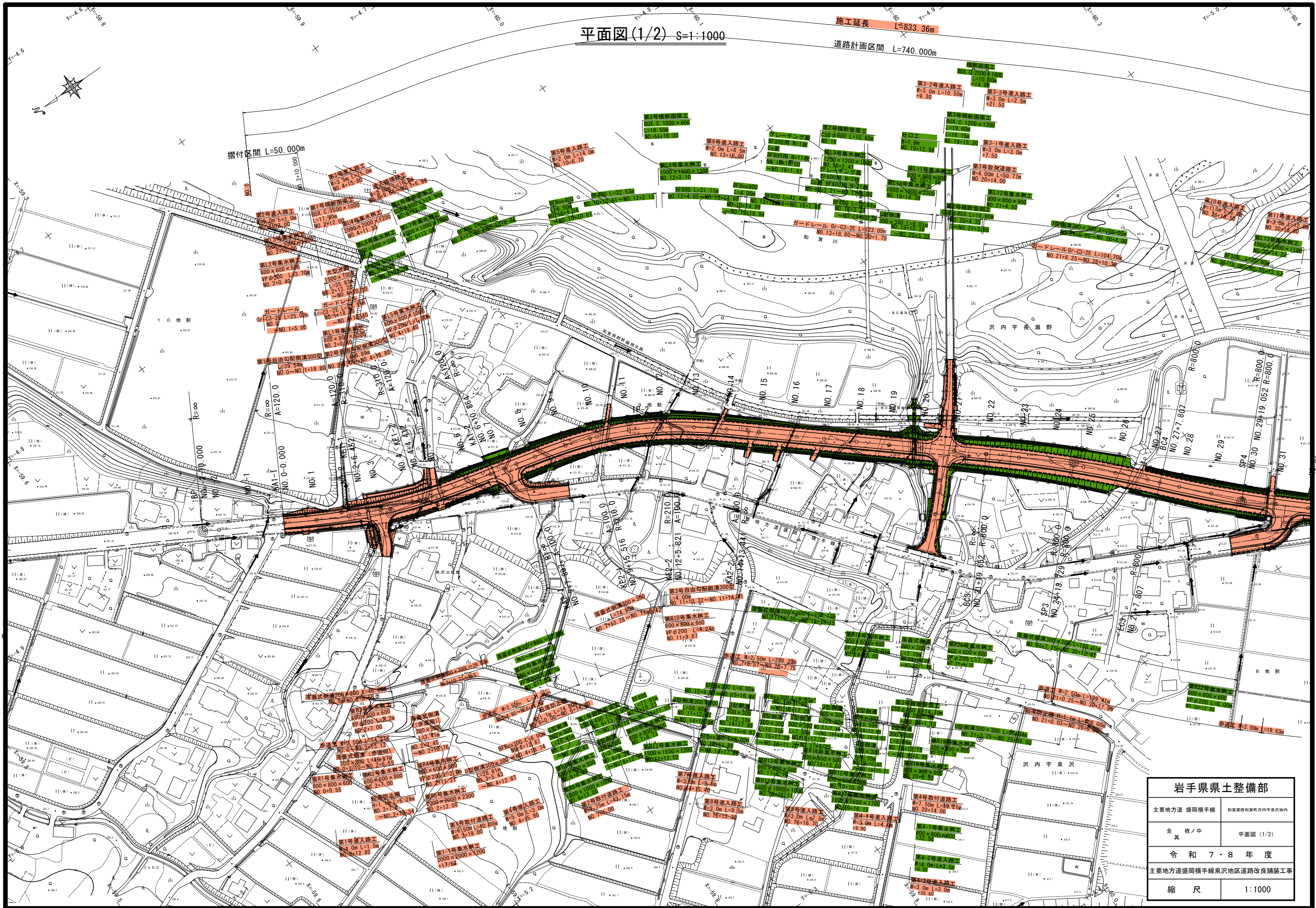
主要地方道盛岡横手線泉沢地区道路改良舗装工事
和賀郡西和賀町沢内字泉沢地内

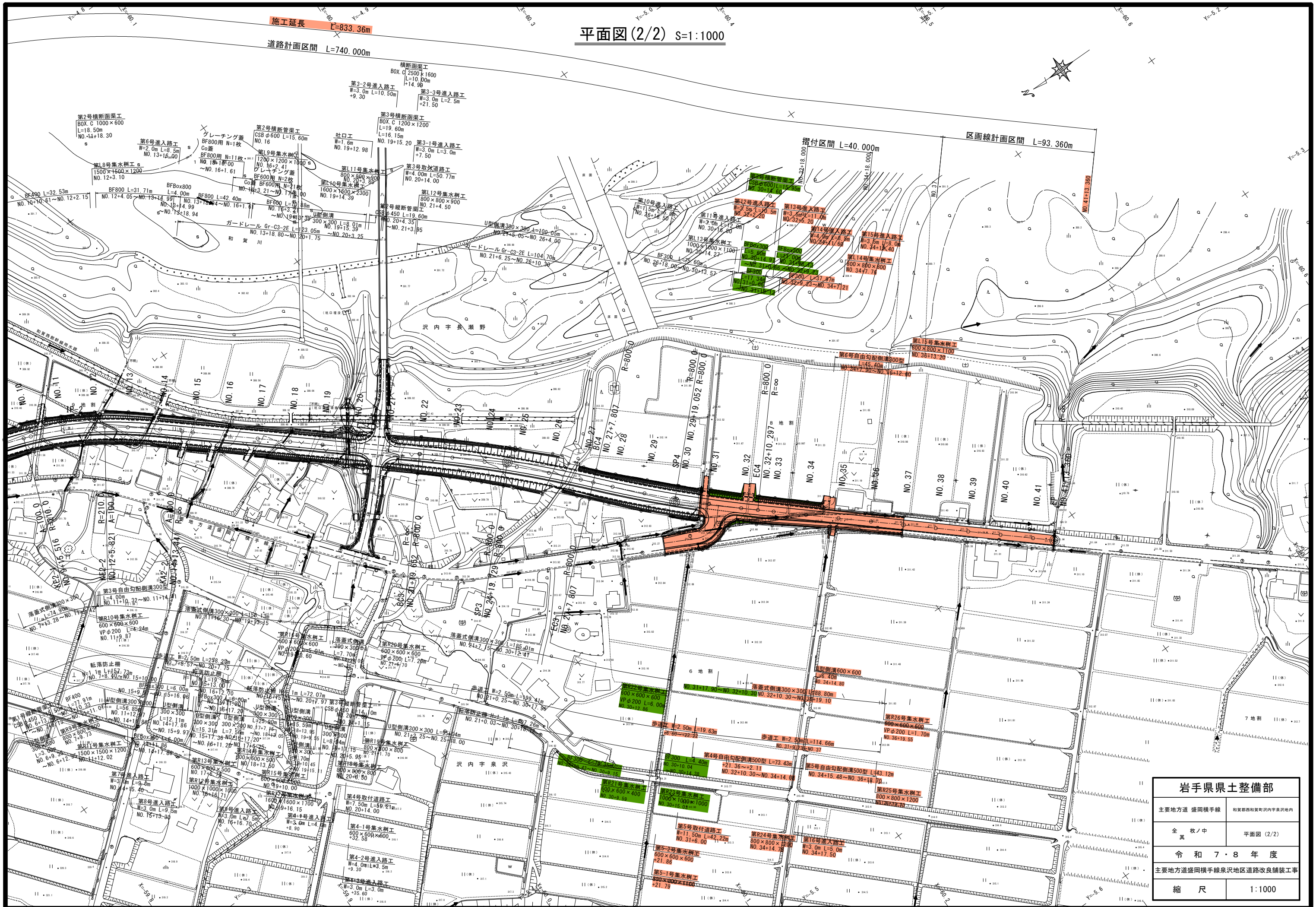
縮 小 図

県南広域振興局土木部 花巻土木センター

令和7・8年度債務 主要地方道盛岡横手線泉沢地区道路改良舗装工事 図面一覧

図番	図面名称		図番	図面名称		図番	図面名称		図番	図面名称	
1	平面図(1/2)		31	横断図(26/39)		61	側溝工構造図(3/4)		91	施工ステップ図(案)(3/4)	
2	平面図(2/2)		32	横断図(27/39)		62	側溝工構造図(4/4)		92	施工ステップ図(案)(4/4)	
3	縦断図(1/2)		33	横断図(28/39)		63	第1号取付道路工構造図(1/2)		93	防雪柵割付平面図	
4	縦断図(2/2)		34	横断図(29/39)		64	第1号取付道路工構造図(2/2)		94	防雪柵詳細図(1/2)	
5	標準断面図		35	横断図(30/39)		65	第2号取付道路工構造図(1/5)		95	防雪柵詳細図(2/2)	
6	横断図(1/39)		36	横断図(31/39)		66	第2号取付道路工構造図(2/5)		96	防雪柵基礎工詳細図	
7	横断図(2/39)		37	横断図(32/39)		67	第2号取付道路工構造図(3/5)		97	照明施設詳細図(1/2)	
8	横断図(3/39)		38	横断図(33/39)		68	第2号取付道路工構造図(4/5)		98	照明施設詳細図(2/2)	
9	横断図(4/39)		39	横断図(34/39)		69	第2号取付道路工構造図(5/5)		99	構造物撤去工(1/2)	
10	横断図(5/39)		40	横断図(35/39)		70	第3・4号取付道路工構造図(1/8)		100	構造物撤去工(2/2)	
11	横断図(6/39)		41	横断図(36/39)		71	第3・4号取付道路工構造図(2/8)		101		
12	横断図(7/39)		42	横断図(37/39)		72	第3・4号取付道路工構造図(3/8)		102		
13	横断図(8/39)		43	横断図(38/39)		73	第3・4号取付道路工構造図(4/8)		103		
14	横断図(9/39)		44	横断図(39/39)		74	第3・4号取付道路工構造図(5/8)		104		
15	横断図(10/39)		45	起終点擦り付け平面図		75	第3・4号取付道路工構造図(6/8)		105		
16	横断図(11/39)		46	歩道工構造図(1/4)		76	第3・4号取付道路工構造図(7/8)		106		
17	横断図(12/39)		47	歩道工構造図(2/4)		77	第3・4号取付道路工構造図(8/8)		107		
18	横断図(13/39)		48	歩道工構造図(3/4)		78	第5号取付道路工構造図(1/5)		108		
19	横断図(14/39)		49	歩道工構造図(4/4)		79	第5号取付道路工構造図(2/5)		109		
20	横断図(15/39)		50	排水系統図(1/2)		80	第5号取付道路工構造図(3/5)		110		
21	横断図(16/39)		51	排水系統図(2/2)		81	第5号取付道路工構造図(4/5)		111		
22	横断図(17/39)		52	第1号横断函渠工割付図		82	第5号取付道路工構造図(5/5)		112		
23	横断図(18/39)		53	集水桝工構造図(1/6)		83	歩道工構造図(第5号取付道路工)		113		
24	横断図(19/39)		54	集水桝工構造図(2/6)		84	進入路工構造図		114		
25	横断図(20/39)		55	集水桝工構造図(3/6)		85	区画線工構造図(1/2)		115		
26	横断図(21/39)		56	集水桝工構造図(4/6)		86	区画線工構造図(2/2)		116		
27	横断図(22/39)		57	集水桝工構造図(5/6)		87	視線誘導標配置図(1/2)		117		
28	横断図(23/39)		58	集水桝工構造図(6/6)		88	視線誘導標配置図(2/2)		118		
29	横断図(24/39)		59	側溝工構造図(1/4)		89	施工ステップ図(案)(1/4)		119		
30	横断図(25/39)		60	側溝工構造図(2/4)		90	施工ステップ図(案)(2/4)		120		






平面図(2/2) S=1:1000


岩手県土整備部	
主要地方道 盛岡横手線	和賀郡西和賀町字泉沢地内
全 枚ノ中	平面図 (2/2)
令和 7・8 年 度	
主要地方道盛岡横手線泉沢区道路改良舗装工事	
縮 尺	1:1000

縦断面図(1/2) V=1:100
H=1:1000



岩手県県土整備部	
主要地方道 盛岡横手線	和賀郡西和賀町沢内字泉沢地内
全 枚ノ中	縦断面図(1/2)
令和 7・8 年度	
主要地方道盛岡横手線泉沢地区道路改良舗装工事	
縮 尺	V=1:100 H=1:1000

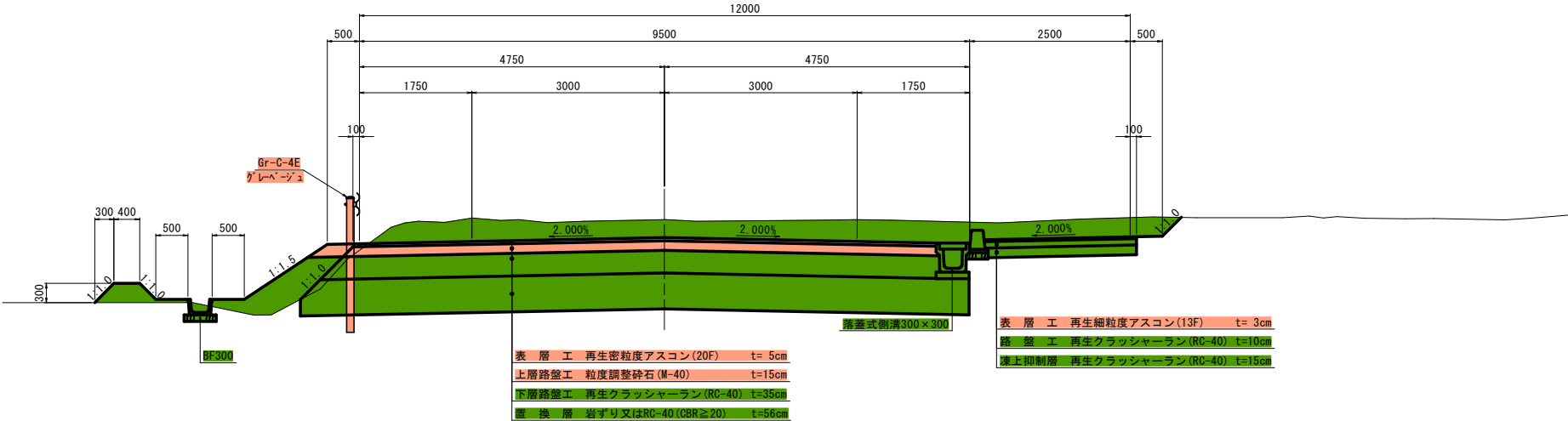
縦断図 (2/2) V=1:100
H=1:1000



岩手県土木整備部	
主要地方道 盛岡横手線	和賀郡西和賀町沢内字泉沢地内
全 敷ノ中	縦断図 (2/2)
令和 7・8 年度	
主要地方道盛岡横手線泉沢地区道路改良舗装工事	
縮 尺	V=1:100 H=1:1000

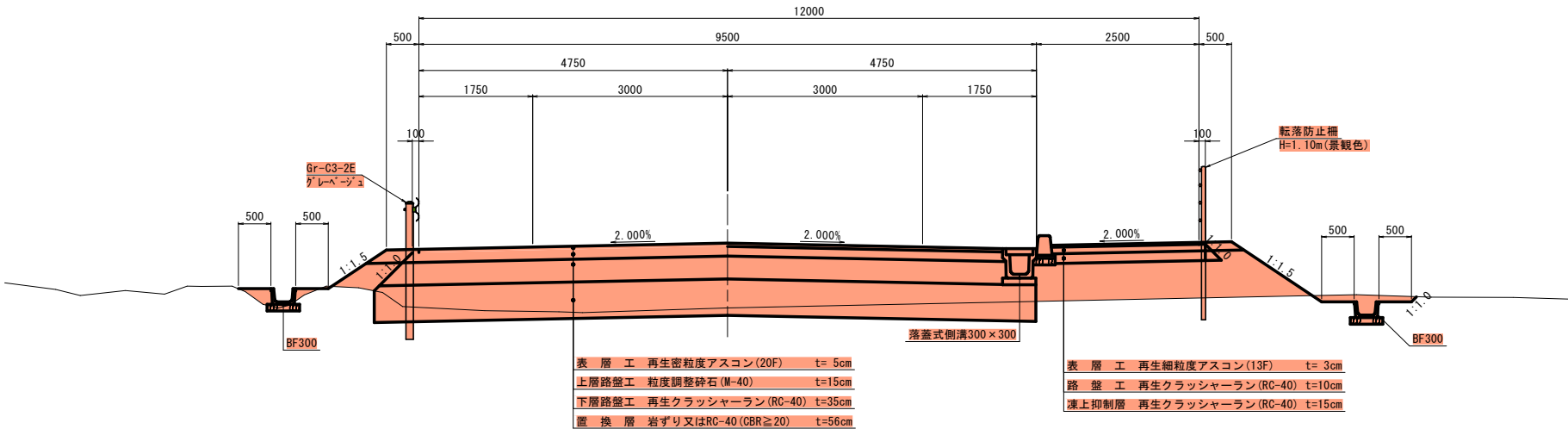
標準断面図 S=1:50

切土部




置換あり

No. 0~No. 5、No. 32+10.30~No. 37



置換なし

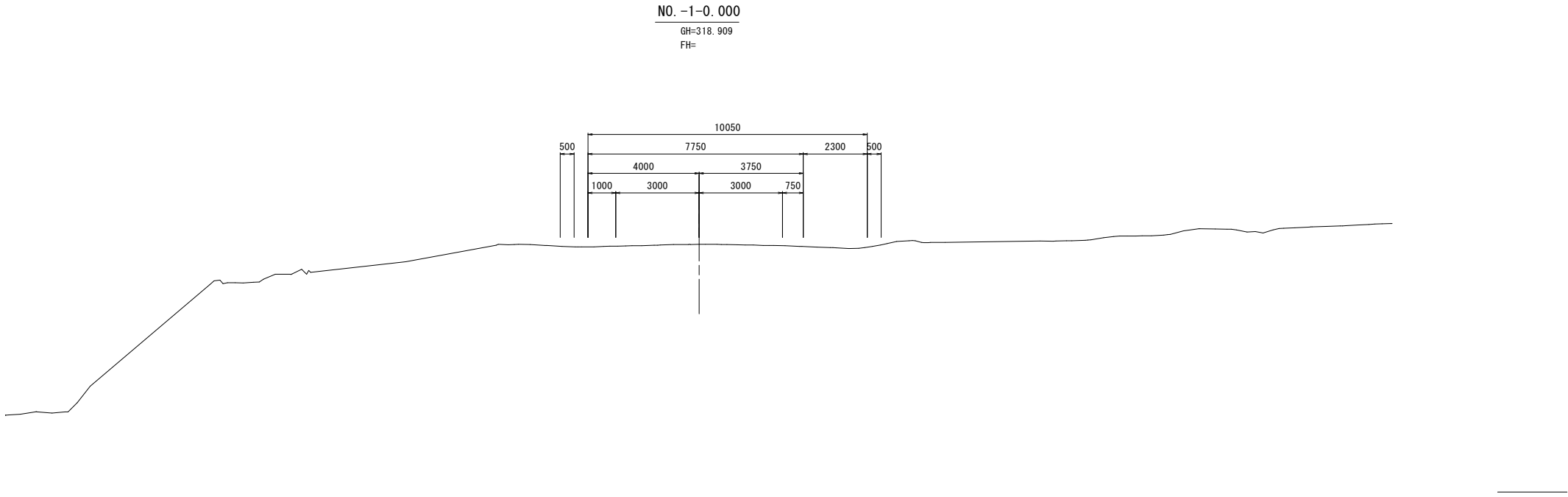
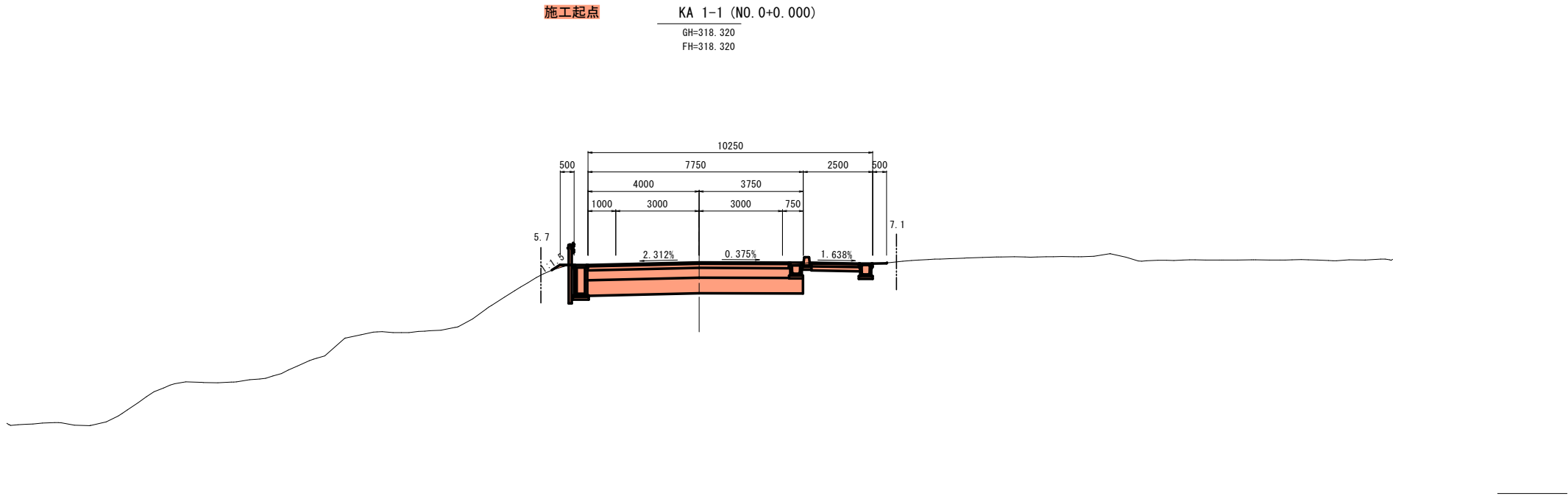
No. 5~No. 32+10. 30



道路区分	第3種第3級
設計速度	V=50km/h

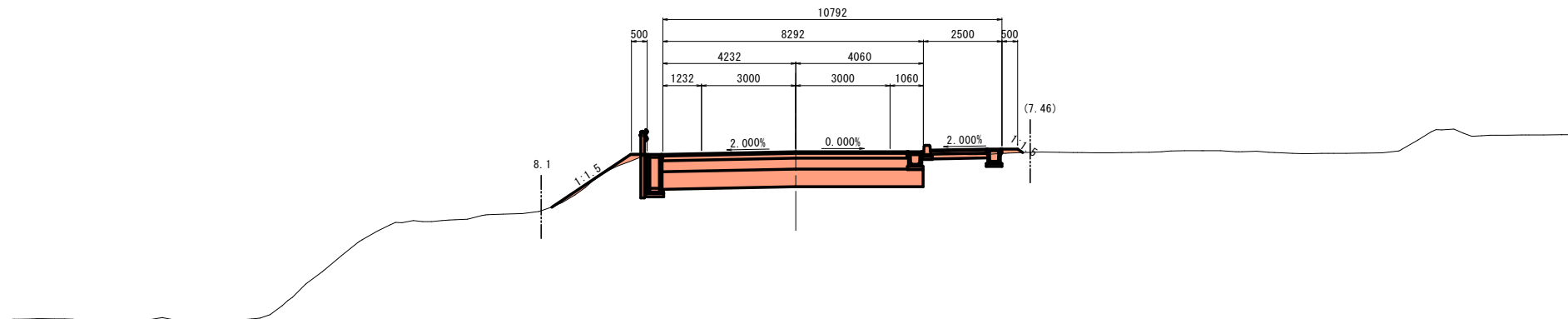
舗 装 設 計 条 件		
測 点		
設 計 条 件	設計期間／信頼性	10年 / 90%
	舗装計画交通量区分	N4
	設計CBR	3 (仮定値)
	凍結深 (70%)	52
	目標TA	19
設 計 値	表 層 再生密粒度アスコン	5 × 1.00= 5.00
	基 層 再生粗粒度アスコン	—
	上層路盤 遅青安定処理	—
	粒調砕石	15 × 0.35= 5.25
	下層路盤 再生クラッシャーラン	35 × 0.25= 8.75
置 換	凍上抑制層	—
	骨ざり又はRC-40 (CBR≧20)	56
	TA	19≧19
合 計	舗装厚・凍結深	55≧52

岩手県土整備部	
主要地方道 盛岡横手線	和賀郡西和賀町大字泉沢内
全 枚 / 中 其	標準断面図
令和 7・8 年 度	
主要地方道盛岡横手線泉沢地区道路改良舗装工事	
縮 尺	1:50



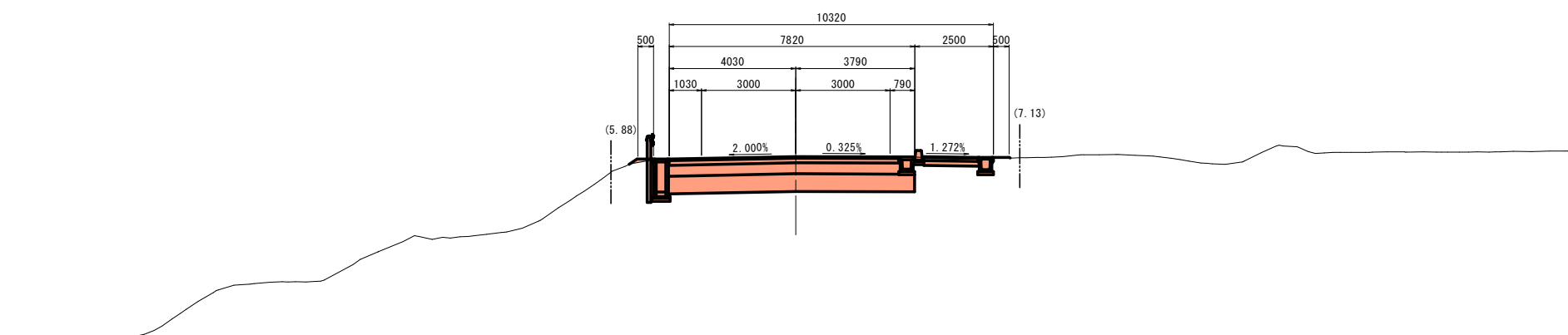
岩手県県土整備部	
主要地方道 盛岡横手線	和賀郡西和賀町沢内字泉沢地内
全 其 枚ノ中	横断面図 (1/39)
令和 7・8 年 度	
主要地方道盛岡横手線泉沢地区道路改良舗装工事	
縮 尺	1:100

NO. 0+15.484
GH=317.876
FH=317.879



DL=310.0

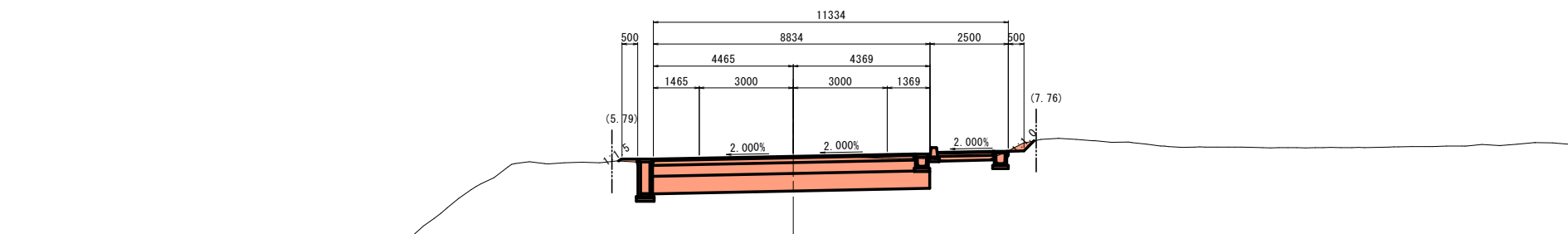
NO. 0+2.000
GH=318.265
FH=318.263



DL=310.0

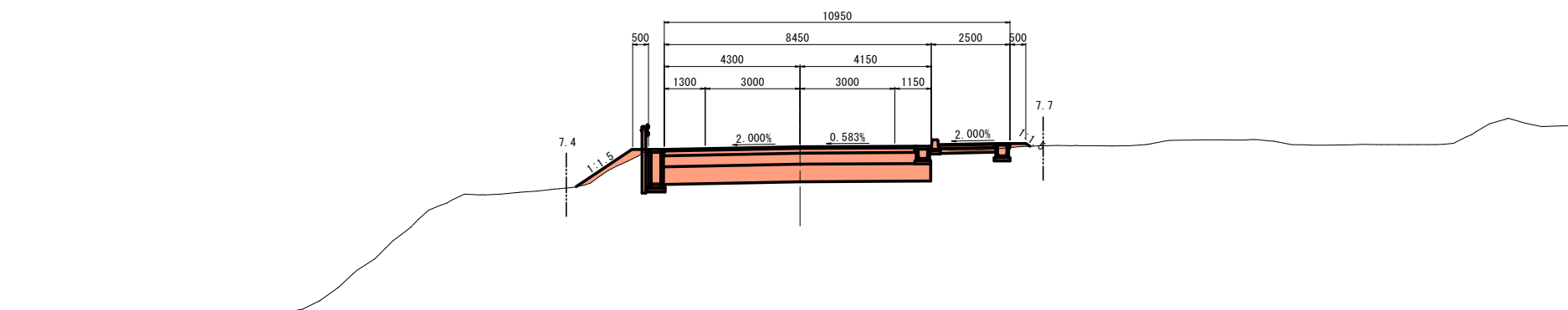
岩手県県土整備部	
主要地方道 盛岡横手線	和賀郡西和賀町泉沢地内
全 枝ノ中 其	横断図 (2/39)
令和 7・8 年 度	
主要地方道盛岡横手線泉沢地区道路改良舗装工事	
縮 尺	1:100

NO. 1+10. 968
GH=317. 380
FH=317. 423



DL=310. 0

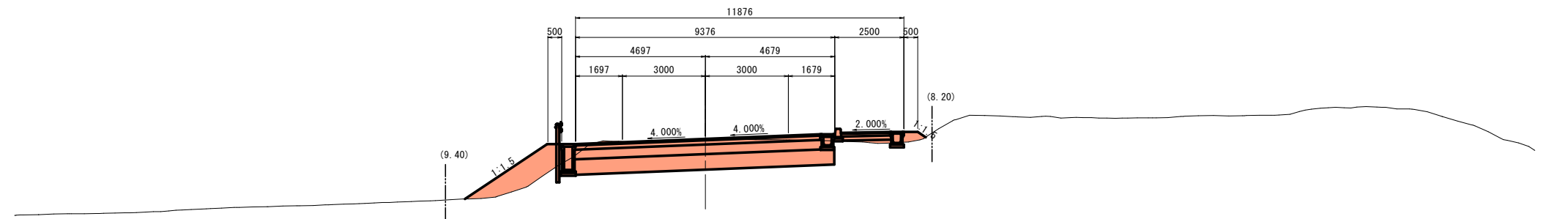
NO. 1+0. 000
GH=317. 742
FH=317. 750



DL=310. 0

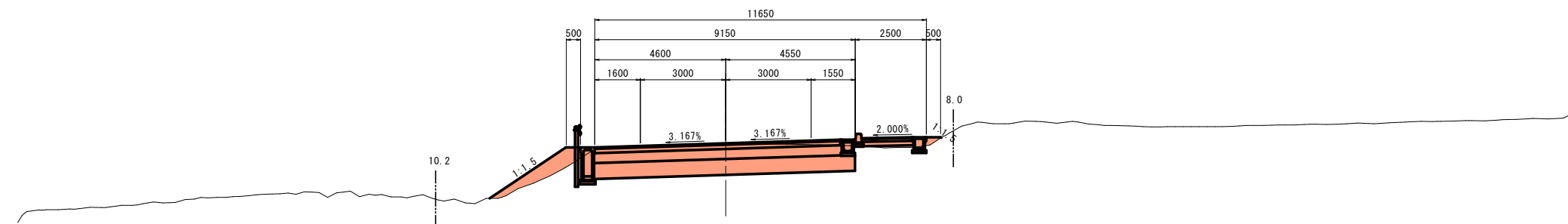
岩手県県土整備部	
主要地方道 盛岡横手線	和賀郡西和賀町泉沢地内
全 枝ノ中	横断面 (3/39)
令和 7 ・ 8 年 度	
主要地方道盛岡横手線泉沢地区道路改良舗装工事	
縮 尺	1 : 100

KE 1-1 (NO. 2+6.452)
GH=316.871
FH=316.913



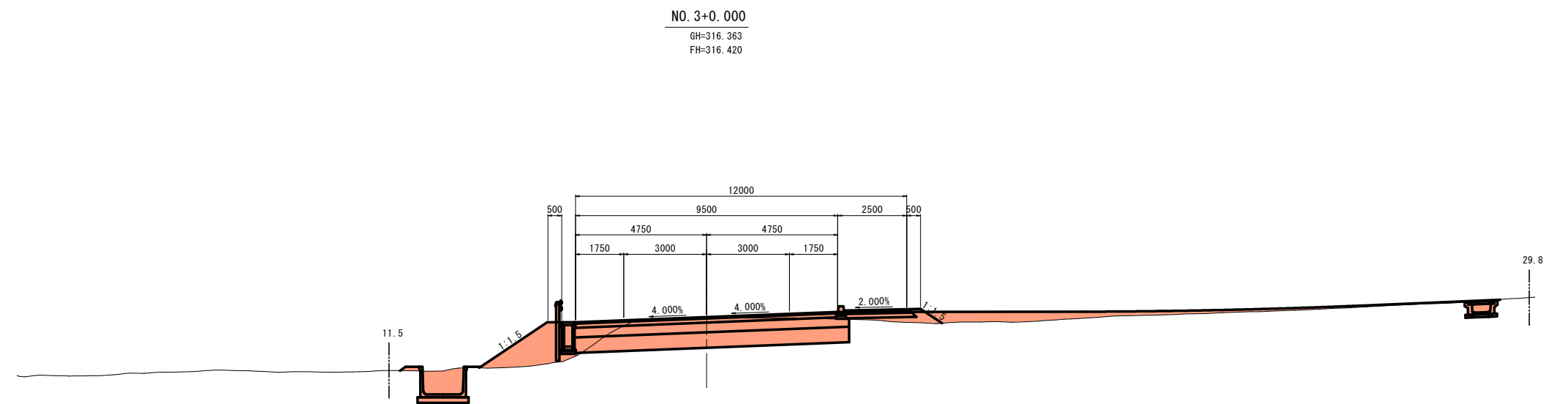
DL=310.0

NO. 2+0.000
GH=317.081
FH=317.133

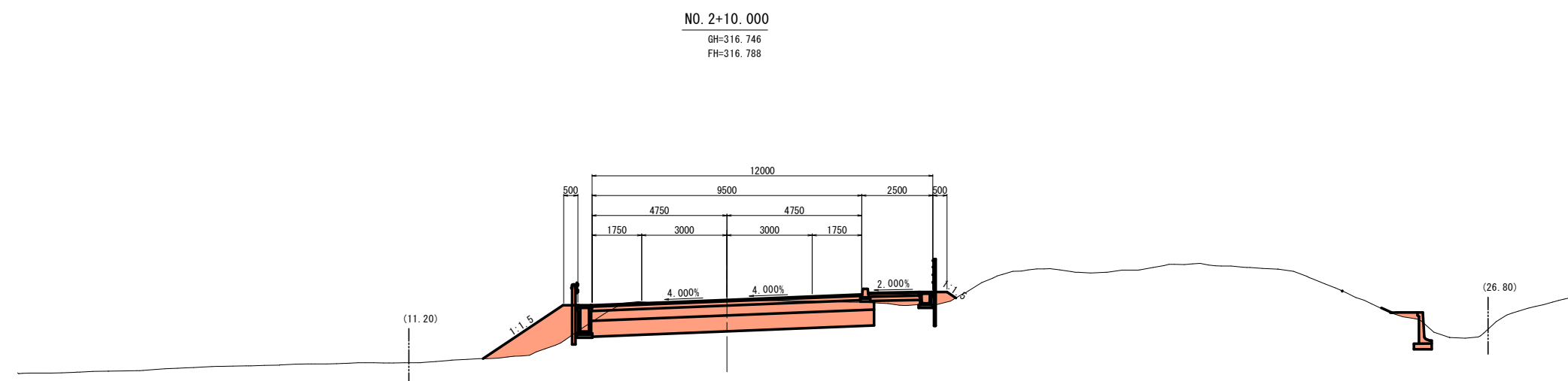


DL=310.0

岩手県県土整備部	
主要地方道 盛岡横手線	和賀郡西和賀町泉沢地内
全 其 枚ノ中	横断面 (4/39)
令和 7・8 年 度	
主要地方道盛岡横手線泉沢地区道路改良舗装工事	
縮 尺	1:100



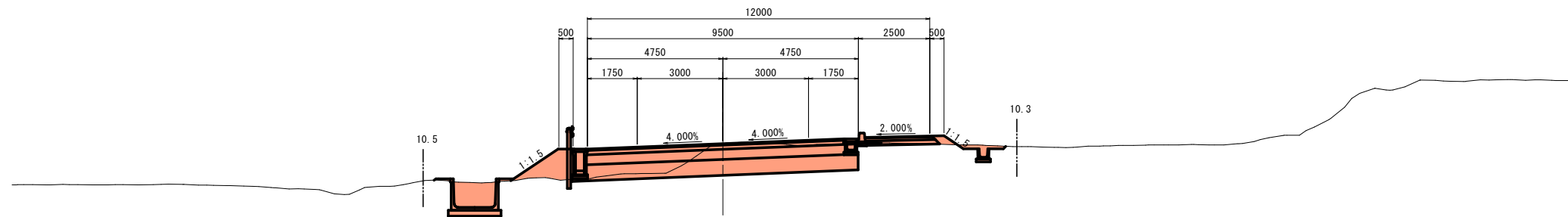
DL=310.0



DL=310.0

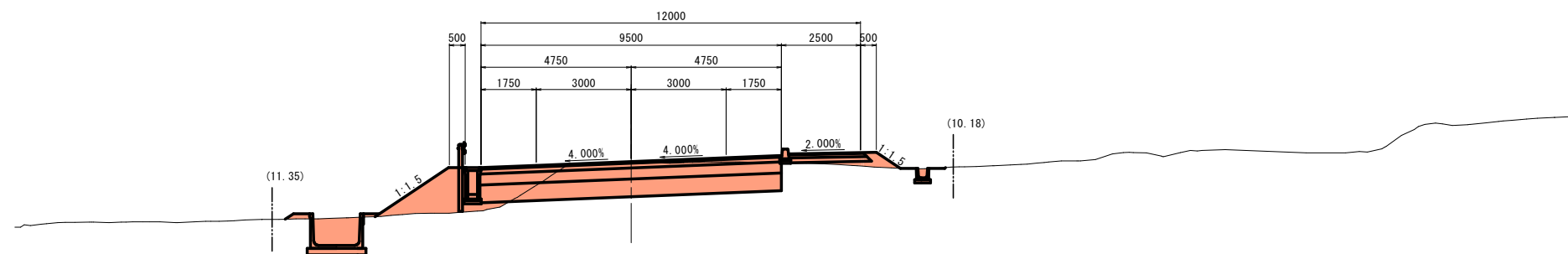
岩手県県土整備部	
主要地方道 盛岡横手線	和賀郡西和賀町泉沢地内
全 其 枚ノ中	横断面 (5/39)
令和 7・8 年 度	
主要地方道盛岡横手線泉沢地区道路改良舗装工事	
縮 尺	1:100

NO. 4+0.000
GH=315.668
FH=315.660



DL=310.0

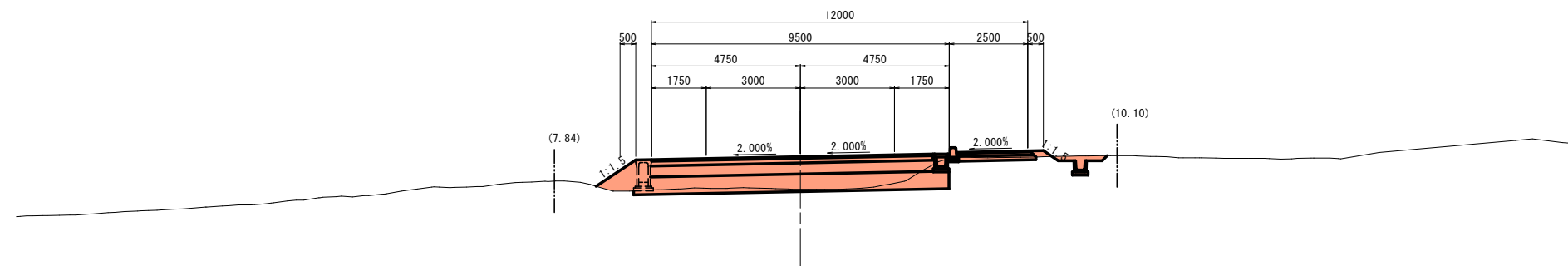
NO. 3+5.432
GH=316.148
FH=316.214



DL=310.0

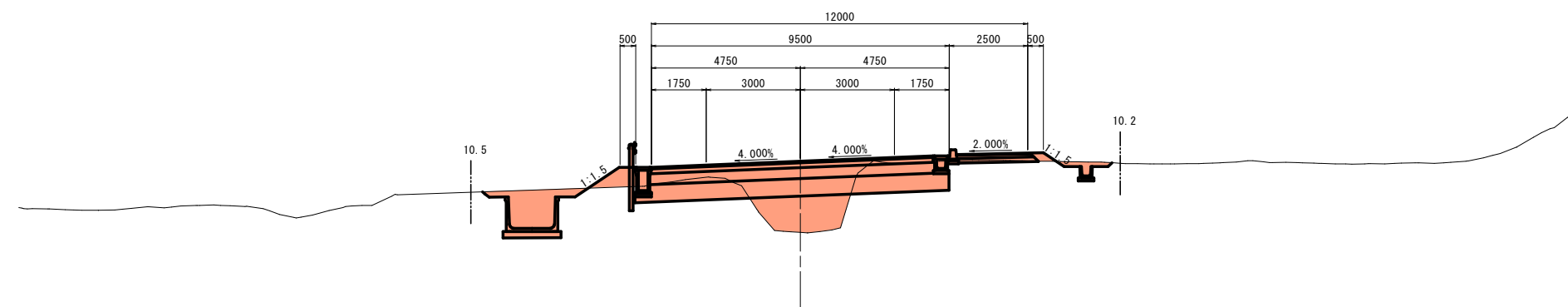
岩手県県土整備部	
主要地方道 盛岡横手線	和賀郡西和賀町泉沢地内
全 枝ノ中	横断面 (6/39)
令和 7・8 年 度	
主要地方道盛岡横手線泉沢地区道路改良舗装工事	
縮 尺	1:100

NO. 4+19.896
GH=313.869
FH=314.904



DL=310.0

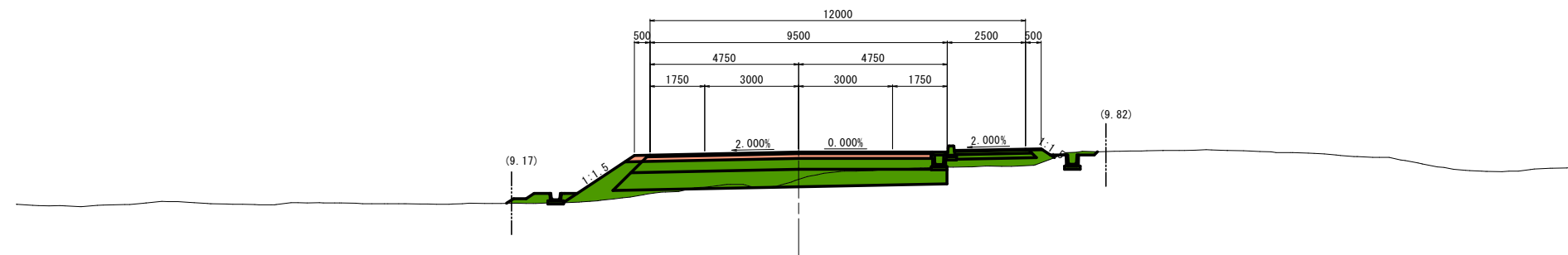
KE 1-2 (NO. 4+4.412)
GH=313.228
FH=315.492



DL=310.0

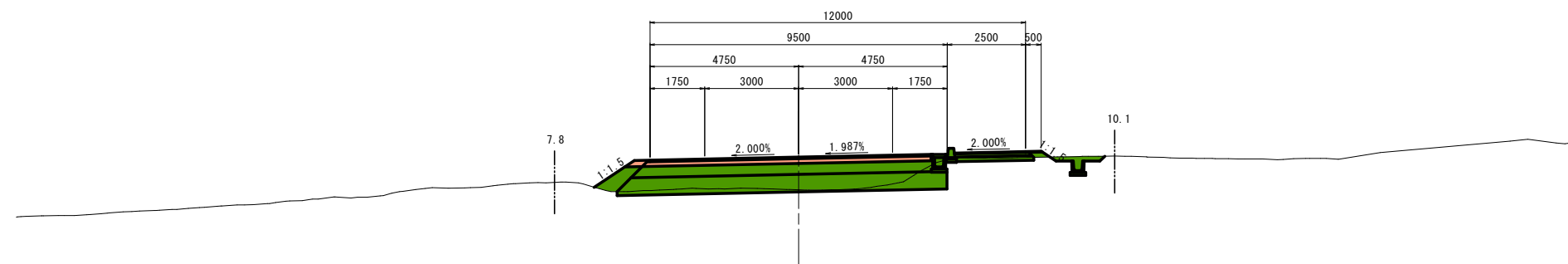
岩手県県土整備部	
主要地方道 盛岡横手線	和賀郡西和賀町泉沢地内
全 其 枚ノ中	横断面 (7/39)
令和 7・8 年 度	
主要地方道盛岡横手線泉沢地区道路改良舗装工事	
縮 尺	1:100

NO. 5+15.380
GH=313.442
FH=314.316



DL=310.0

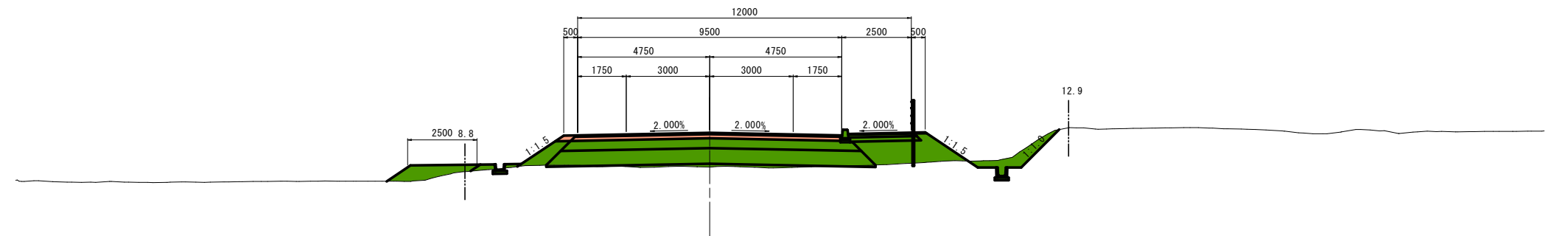
NO. 5+0.000
GH=313.854
FH=314.900



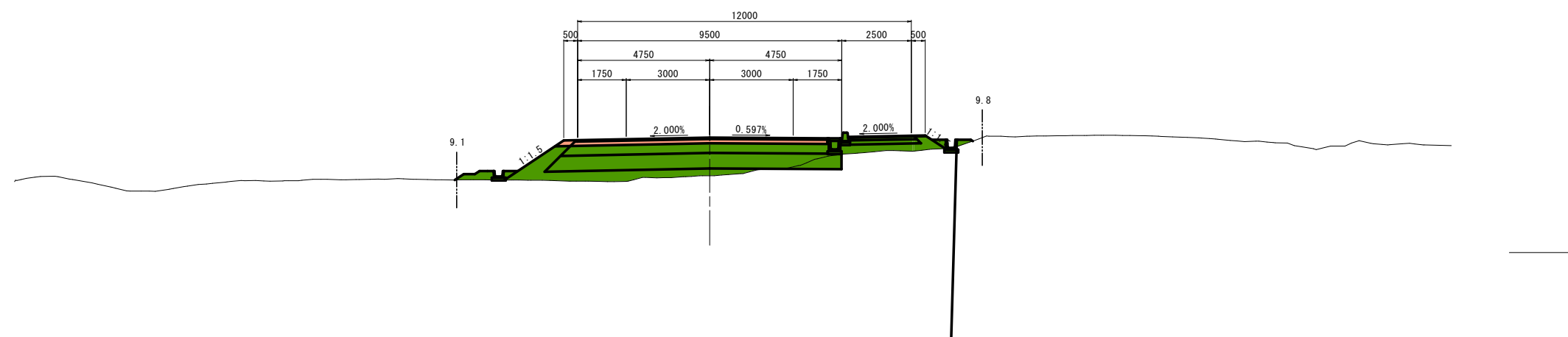
DL=310.0

岩手県県土整備部	
主要地方道 盛岡横手線	和賀郡西和賀町沢内字泉沢地内
全 枚ノ中 其	横断図 (8/39)
令和 7・8 年 度	
主要地方道盛岡横手線泉沢地区道路改良舗装工事	
縮 尺	1:100

KA 1-2 (NO. 6+10.864)
 GH=312.496
 FH=313.728

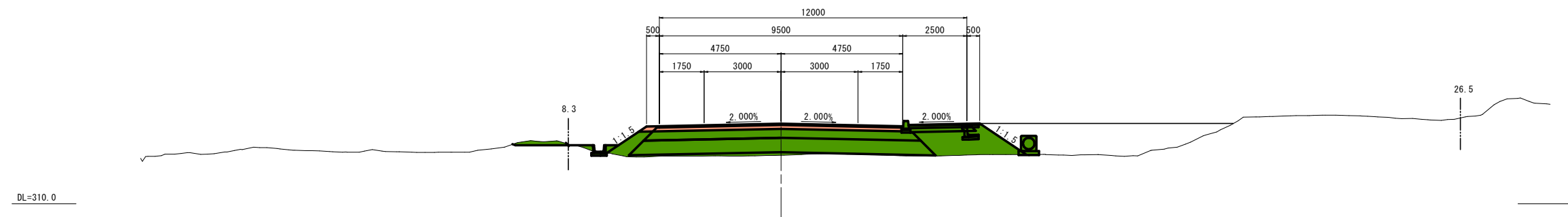


NO. 6+0.000
 GH=312.771
 FH=314.140

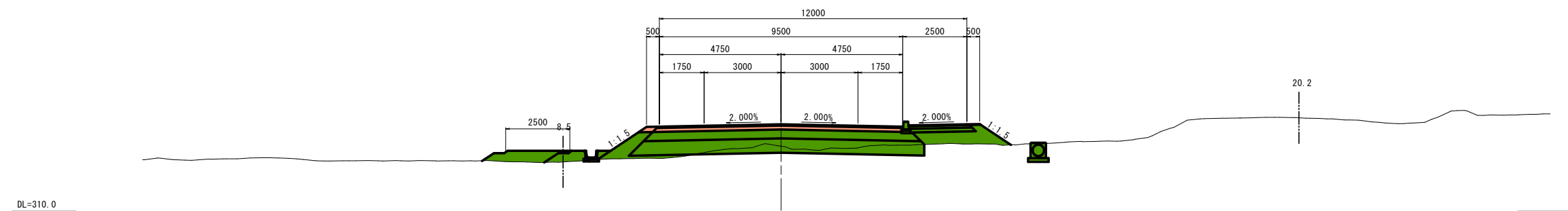


岩手県県土整備部	
主要地方道 盛岡横手線	和賀郡西和賀町沢内字泉沢地内
全 枚ノ中 其	横断図 (9/39)
令和 7・8 年 度	
主要地方道盛岡横手線泉沢地区道路改良舗装工事	
縮 尺	1:100

KA 2-1 (NO. 7+7. 897)
GH=311. 895
FH=313. 119

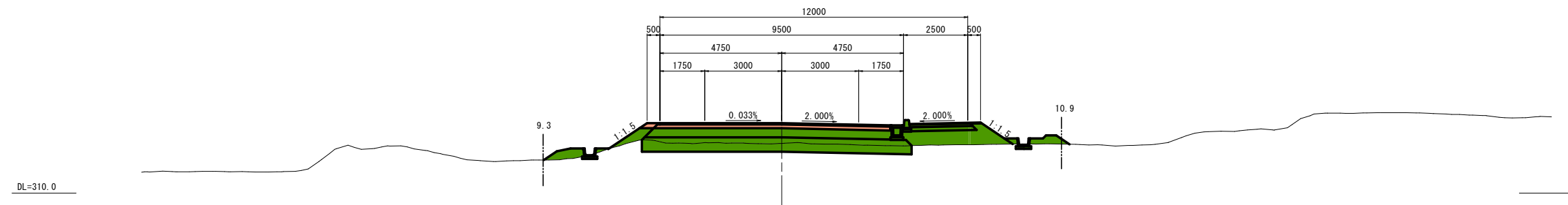


NO. 7+0. 000
GH=312. 607
FH=313. 393

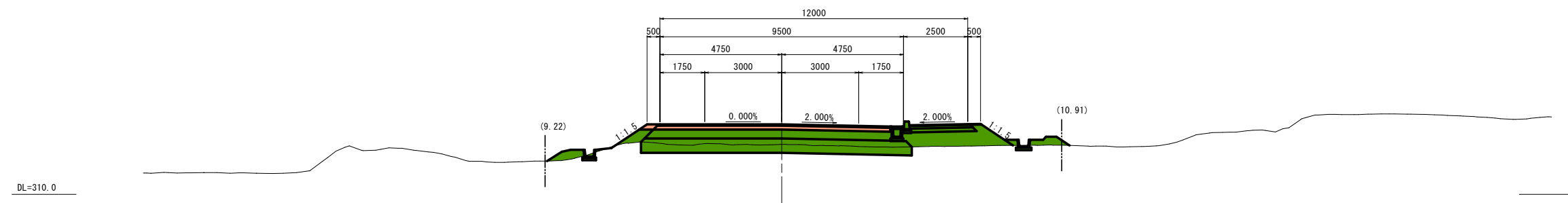


岩手県県土整備部	
主要地方道 盛岡横手線	和賀郡西和賀町沢内字黒沢地内
全 枚ノ中 其	横断面 (10/39)
令和 7・8 年 度	
主要地方道盛岡横手線泉沢地区道路改良舗装工事	
縮 尺	1:100

GH=311.959
FH=312.725

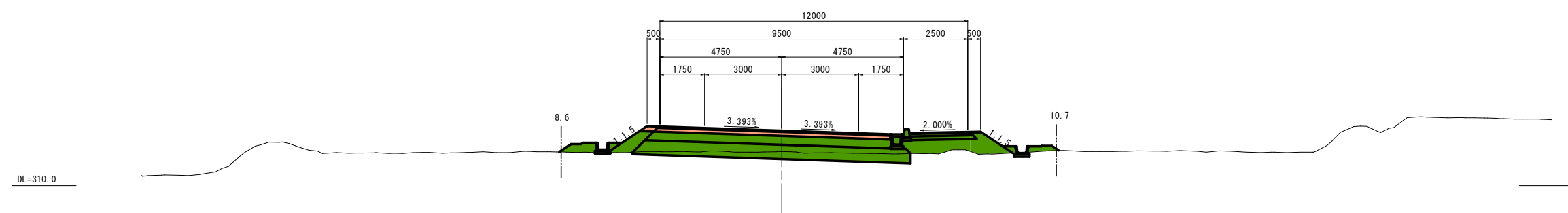


GH=311.950
FH=312.731

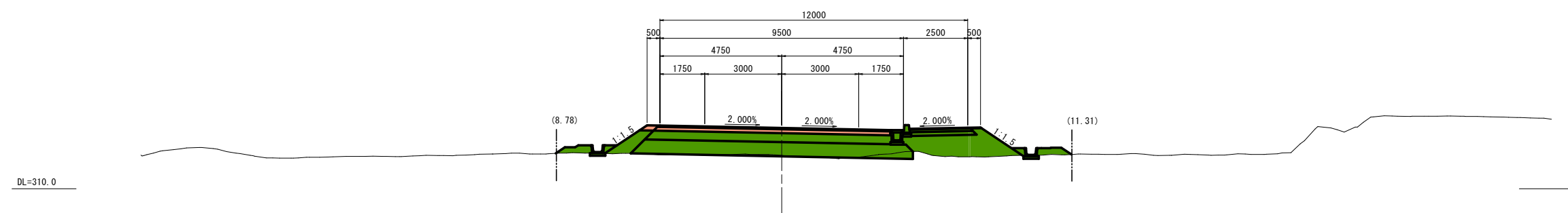


岩手県県土整備部	
主要地方道 盛岡横手線	和賀郡西和賀町沢内字泉沢地区
全 其	横断面 (11/39)
令和 7・8 年 度	
主要地方道盛岡横手線泉沢地区道路改良舗装工事	
縮 尺	1:100

NO. 9+0.000
GH=311.328
FH=312.144

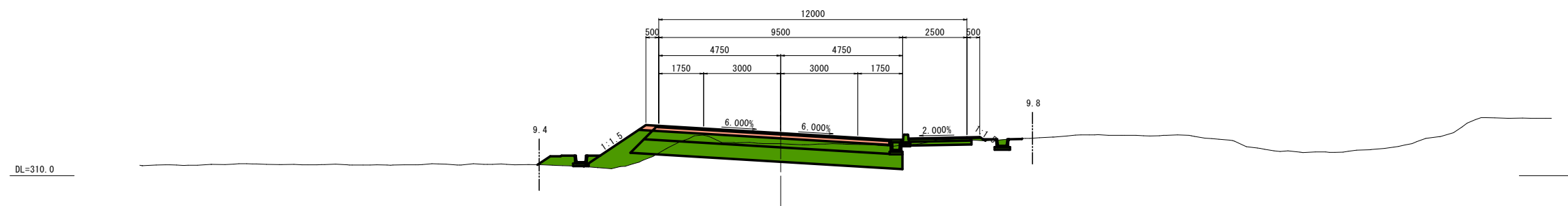


NO. 8+11.707
GH=311.306
FH=312.375

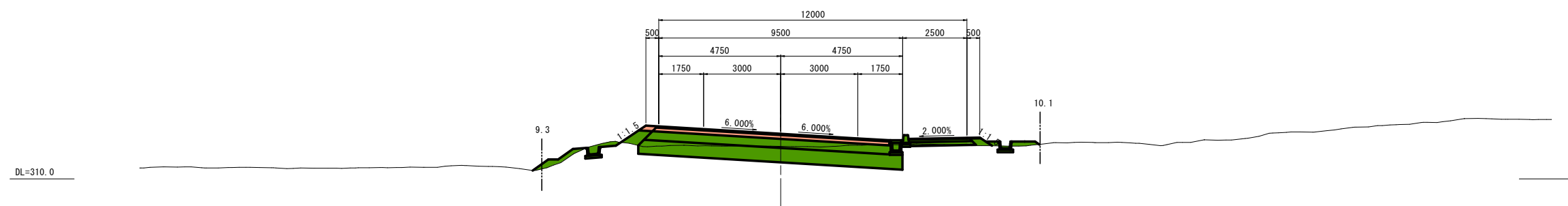


岩手県県土整備部	
主要地方道 盛岡横手線	和賀郡西和賀町沢内字泉沢地内
全 枚ノ中 其	横断面 (12/39)
令和 7・8 年 度	
主要地方道盛岡横手線泉沢地区道路改良舗装工事	
縮 尺	1:100

NO. 10+0.000
GH=311.241
FH=311.651

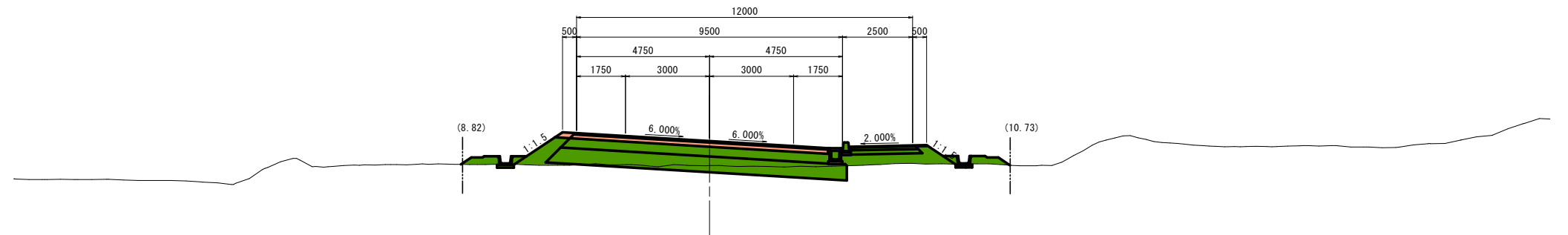


KE 2-1 (NO. 9+15.516)
GH=311.264
FH=311.754



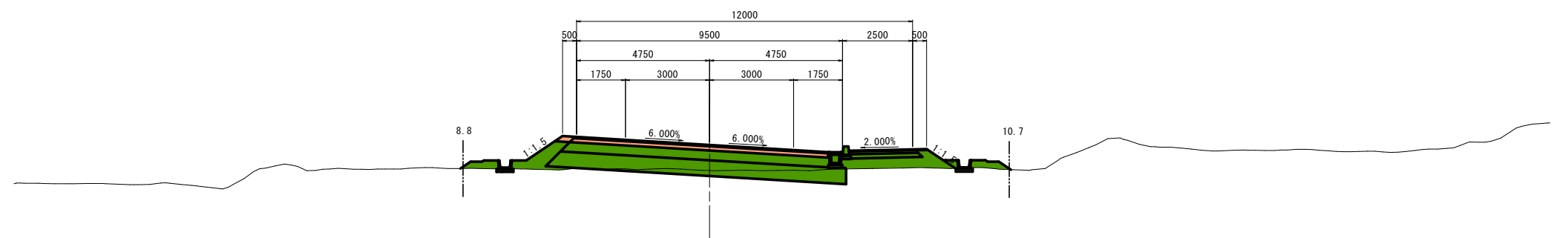
岩手県県土整備部	
主要地方道 盛岡横手線	和賀郡西和賀町沢内字泉沢地内
全 枚ノ中 其	横断面 (13/39)
令和 7 ・ 8 年 度	
主要地方道盛岡横手線泉沢地区道路改良舗装工事	
縮 尺	1 : 100

NO. 11+0. 669
 GH=310. 357
 FH=311. 234



DL=305. 0

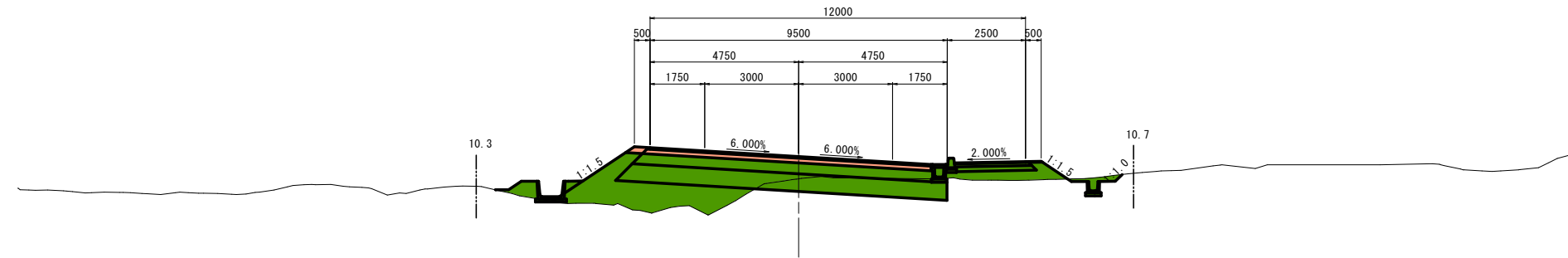
NO. 11+0. 000
 GH=310. 361
 FH=311. 246



DL=305. 0

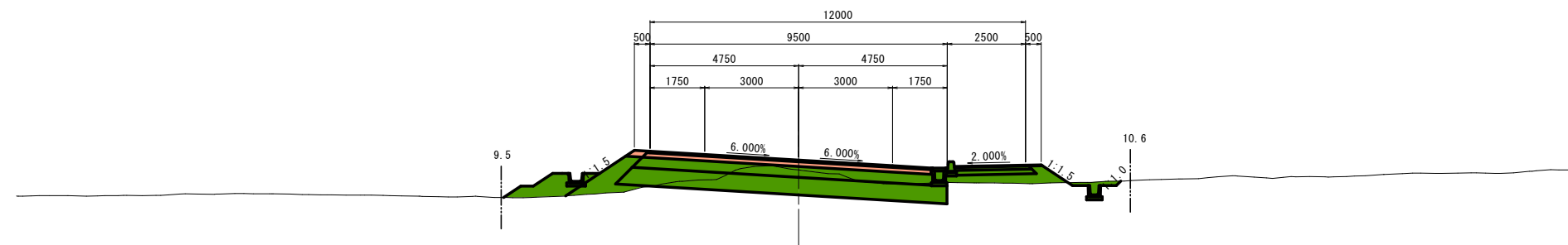
岩手県県土整備部	
主要地方道 盛岡横手線	和賀郡西和賀町沢内字泉沢地内
全 枚ノ中 其	横断面 (14/39)
令和 7・8 年 度	
主要地方道盛岡横手線泉沢地区道路改良舗装工事	
縮 尺	1:100

KE 2-2 (NO. 12+5.821)
GH=310.174
FH=310.851



DL=305.0

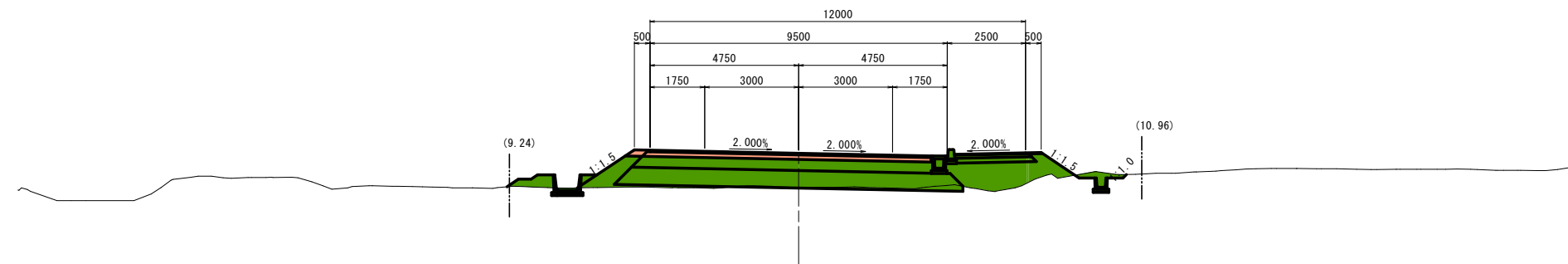
NO. 12+0.000
GH=310.625
FH=310.928



DL=305.0

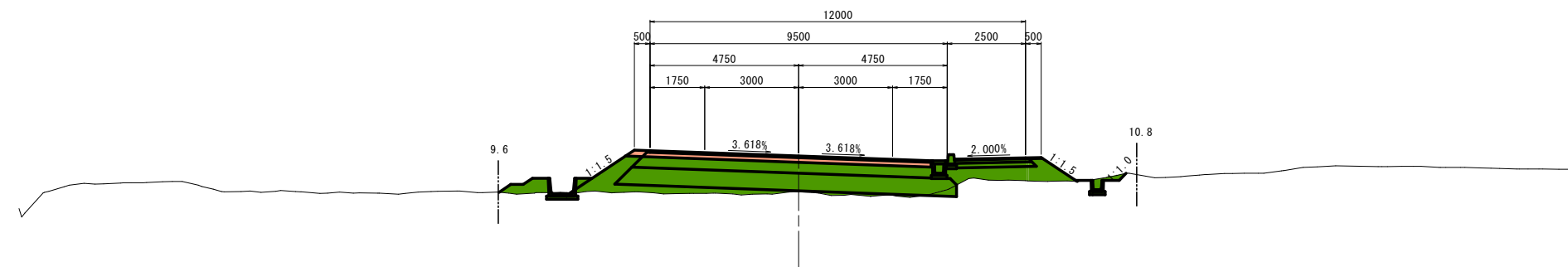
岩手県県土整備部	
主要地方道 盛岡横手線	和賀郡西和賀町沢内字泉沢地内
全 枚ノ中 其	横断面 (15/39)
令和 7・8 年 度	
主要地方道盛岡横手線泉沢地区道路改良舗装工事	
縮 尺	1:100

NO. 13+9. 631
GH=309. 531
FH=310. 617



DL=305. 0

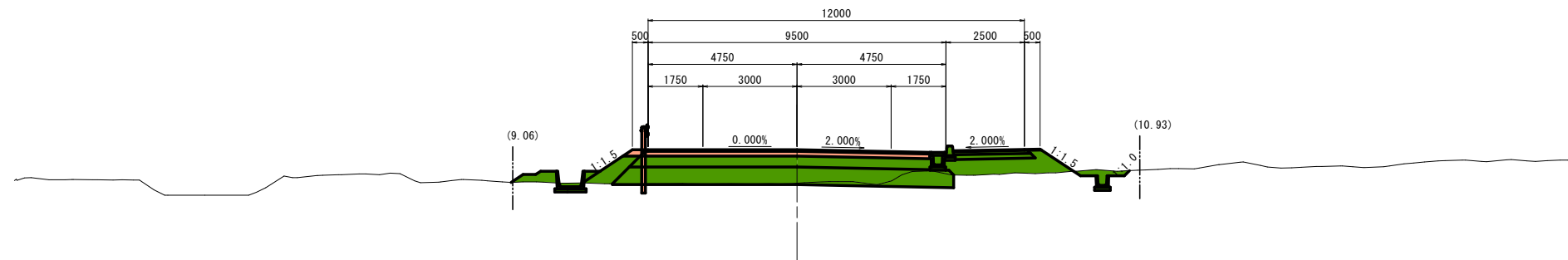
NO. 13+0. 000
GH=309. 557
FH=310. 697



DL=305. 0

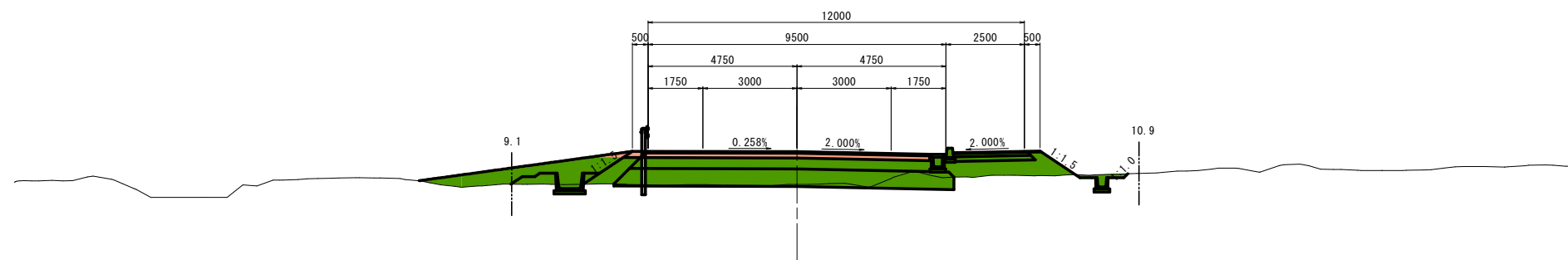
岩手県県土整備部	
主要地方道 盛岡横手線	和賀郡西和賀町沢内字泉沢地内
全 枚ノ中 其	横断面 (16/39)
令和 7・8 年 度	
主要地方道盛岡横手線泉沢地区道路改良舗装工事	
縮 尺	1:100

NO. 14+1.536
GH=309.479
FH=310.546



DL=305.0

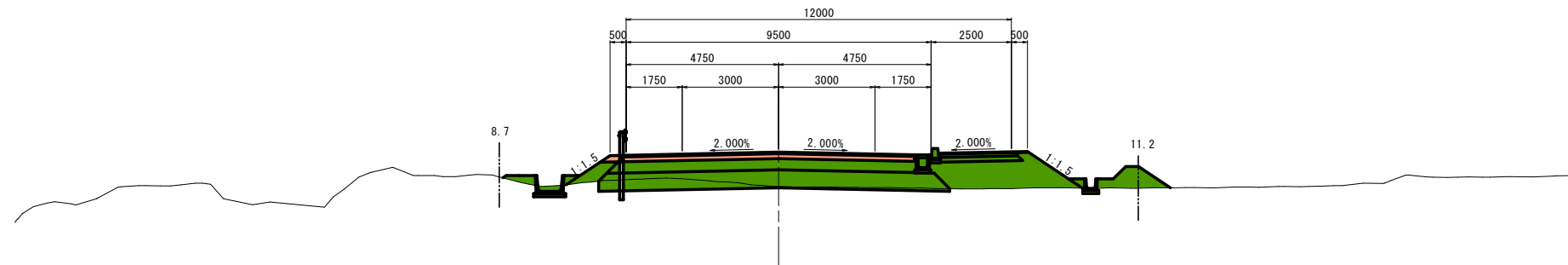
NO. 14+0.000
GH=309.523
FH=310.554



DL=305.0

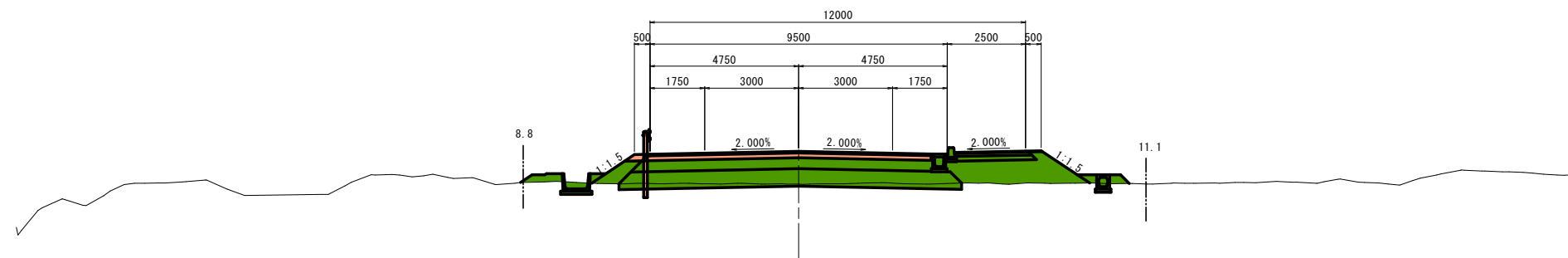
岩手県県土整備部	
主要地方道 盛岡横手線	和賀郡西和賀町沢内字泉沢地内
全 枚ノ中 其	横断面 (17/39)
令和 7・8 年 度	
主要地方道盛岡横手線泉沢地区道路改良舗装工事	
縮 尺	1:100

NO. 15+0.000
GH=309.394
FH=310.485



DL=305.0

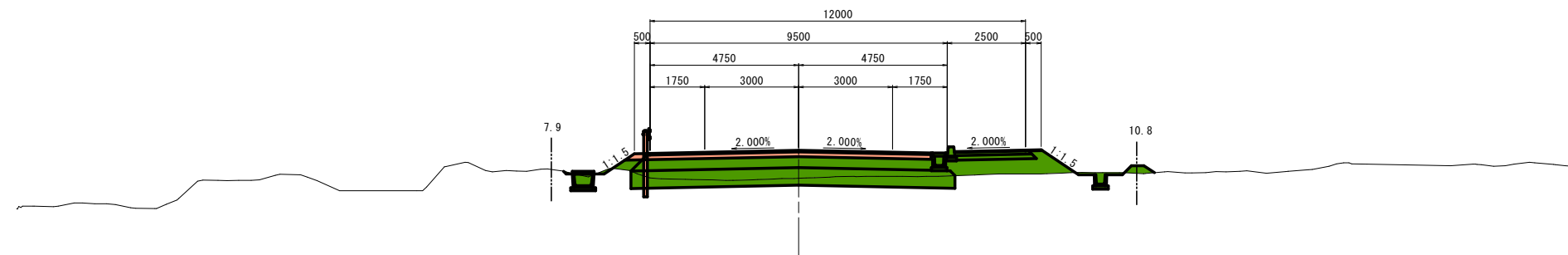
KA 2-2(NO. 14+13.441)
GH=309.448
FH=310.505



DL=305.0

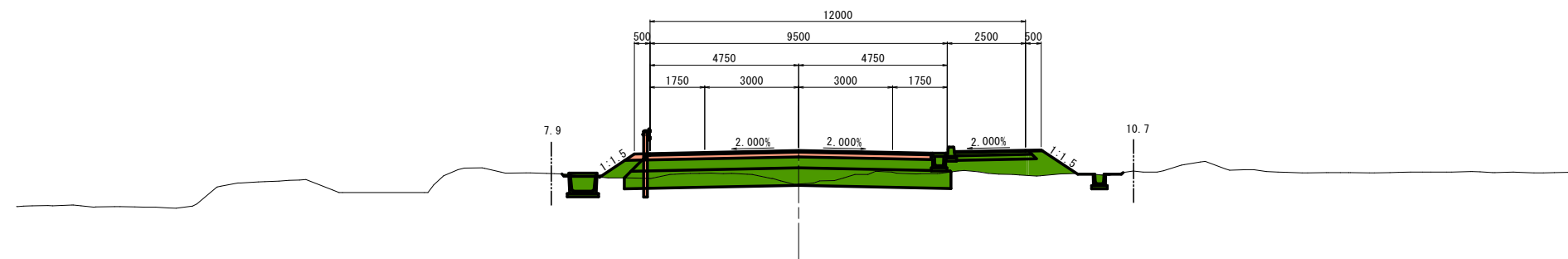
岩手県県土整備部	
主要地方道 盛岡横手線	和賀郡西和賀町沢内字泉沢地内
全 枚ノ中 其	横断面 (18/39)
令和 7・8 年 度	
主要地方道盛岡横手線泉沢地区道路改良舗装工事	
縮 尺	1:100

NO. 17+0.000
GH=309.466
FH=310.365



DL=305.0

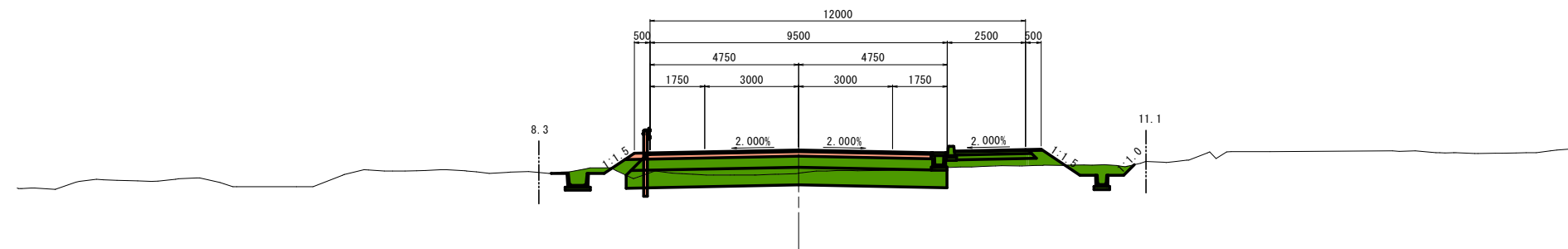
NO. 16+0.000
GH=309.401
FH=310.425



DL=305.0

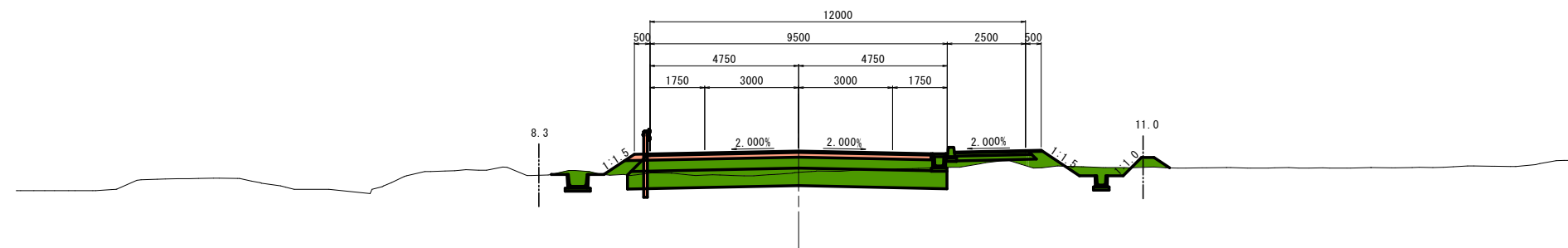
岩手県県土整備部	
主要地方道 盛岡横手線	和賀郡西和賀町沢内字泉沢地内
全 枚ノ中 其	横断面 (19/39)
令和 7・8 年 度	
主要地方道盛岡横手線泉沢地区道路改良舗装工事	
縮 尺	1:100

NO. 19+0.000
GH=309.496
FH=310.245



DL=305.0

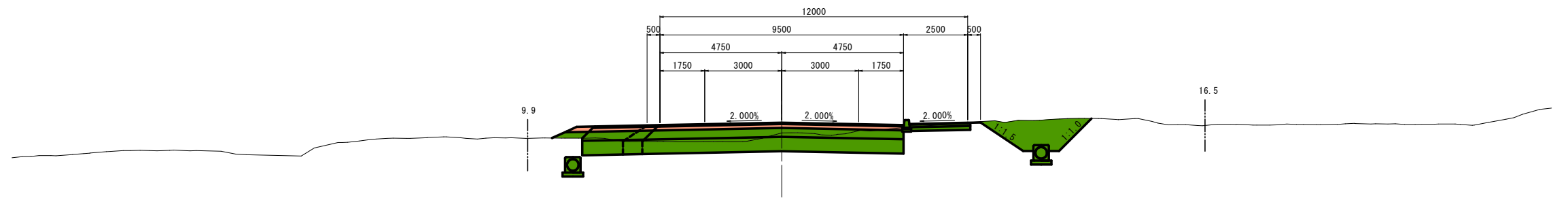
NO. 18+0.000
GH=309.621
FH=310.305



DL=305.0

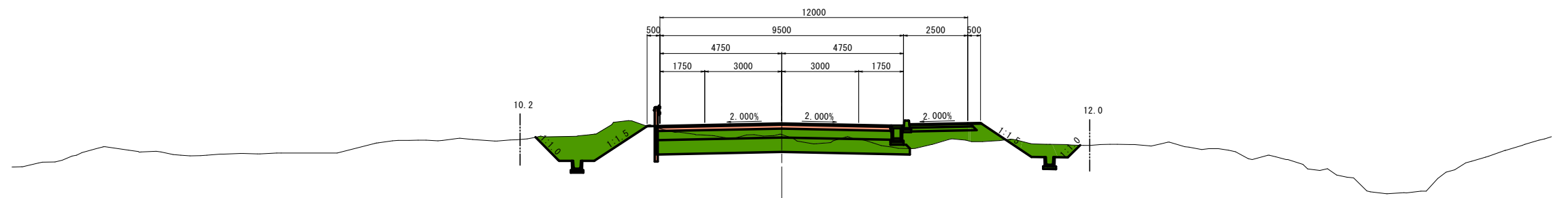
岩手県県土整備部	
主要地方道 盛岡横手線	和賀郡西和賀町沢内字泉沢地内
全 枚ノ中 其	横断面 (20/39)
令和 7・8 年 度	
主要地方道盛岡横手線泉沢地区道路改良舗装工事	
縮 尺	1:100

NO. 21+0.000
GH=309.988
FH=310.384



DL=305.0

NO. 20+0.000
GH=309.798
FH=310.214

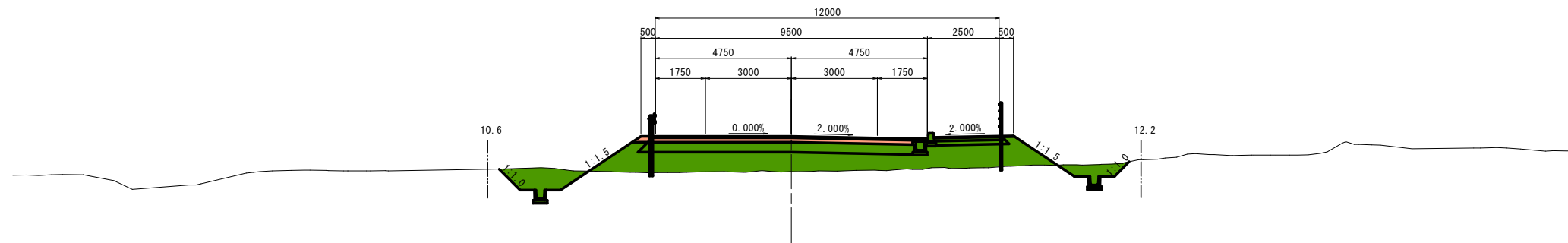


DL=305.0

岩手県県土整備部	
主要地方道 盛岡横手線	和賀郡西和賀町沢内字泉沢地内
全 枚ノ中 其	横断面 (21/39)
令和 7・8 年 度	
主要地方道盛岡横手線泉沢地区道路改良舗装工事	
縮 尺	1:100

BC3 (NO. 21+19. 652)

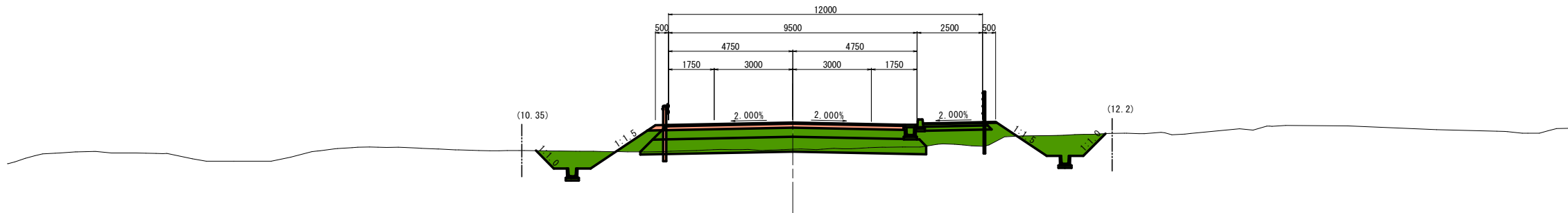
GH=309. 521
FH=310. 748



DL=305. 0

NO. 21+12. 752

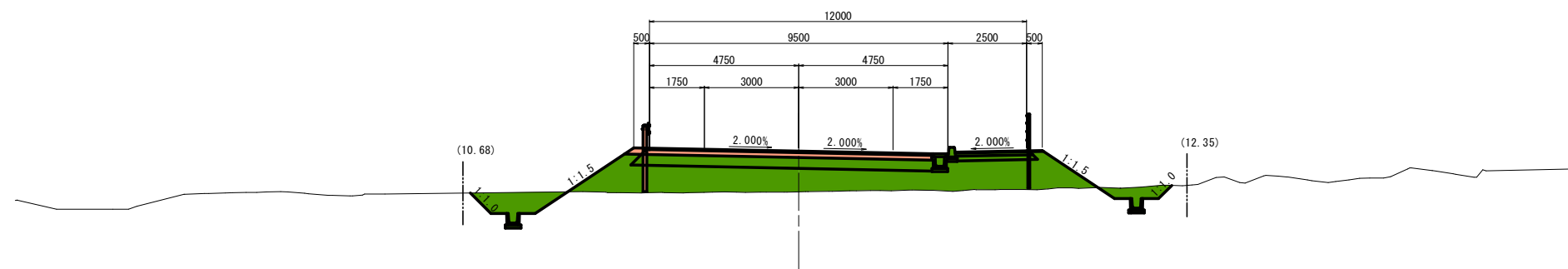
GH=309. 586
FH=310. 610



DL=305. 0

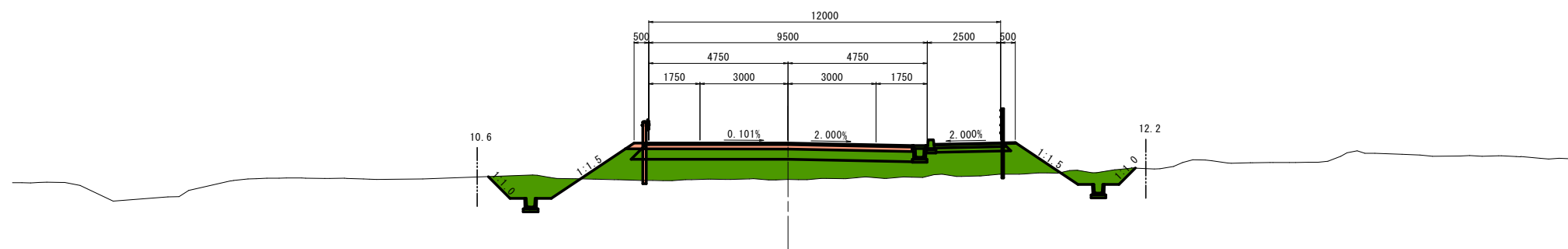
岩手県県土整備部	
主要地方道 盛岡横手線	和賀郡西和賀町沢内字泉沢地内
全 枚ノ中 其	横断面 (22/39)
令和 7 ・ 8 年 度	
主要地方道盛岡横手線泉沢地区道路改良舗装工事	
縮 尺	1 : 100

NO. 22+6. 552
 GH=309. 592
 FH=310. 886



DL=305. 0

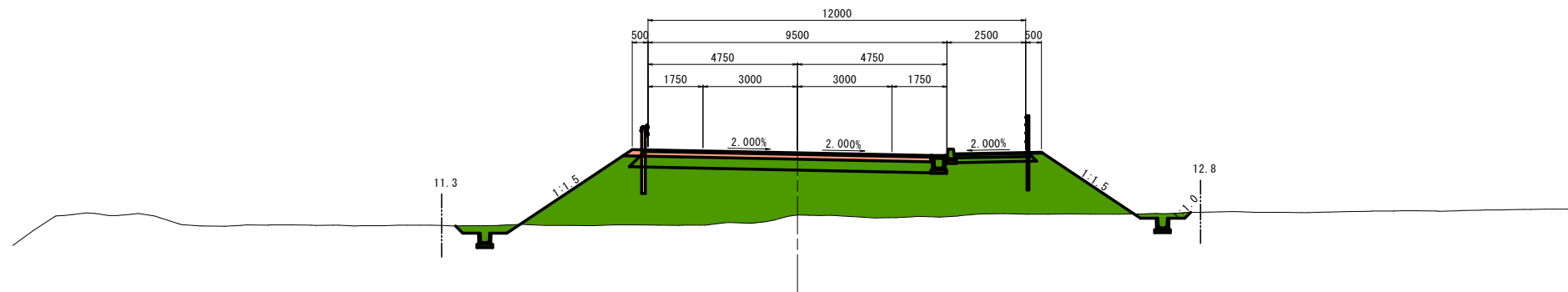
NO. 22+0. 000
 GH=309. 539
 FH=310. 755



DL=305. 0

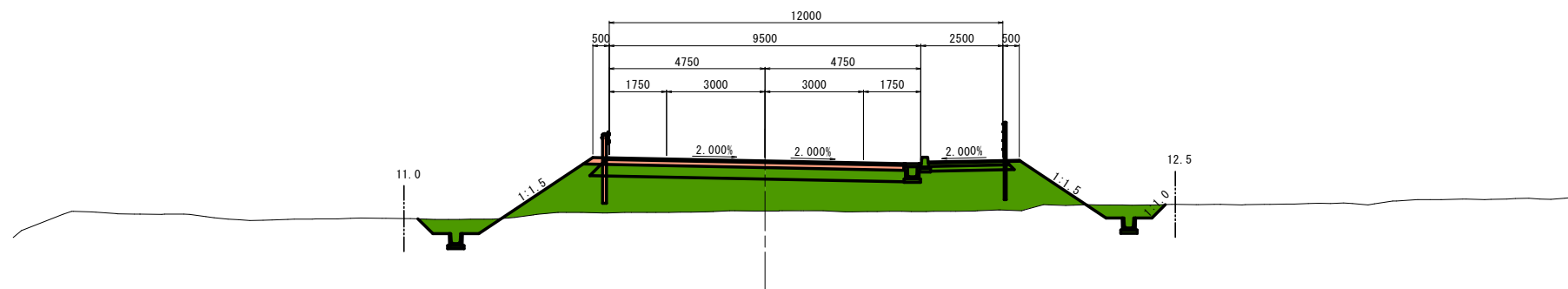
岩手県県土整備部	
主要地方道 盛岡横手線	和賀郡西和賀町沢内字泉沢地内
全 枚ノ中 其	横断面 (23/39)
令和 7・8 年 度	
主要地方道盛岡横手線泉沢地区道路改良舗装工事	
縮 尺	1:100

NO. 24+0.000
 GH=309.583
 FH=311.555



DL=305.0

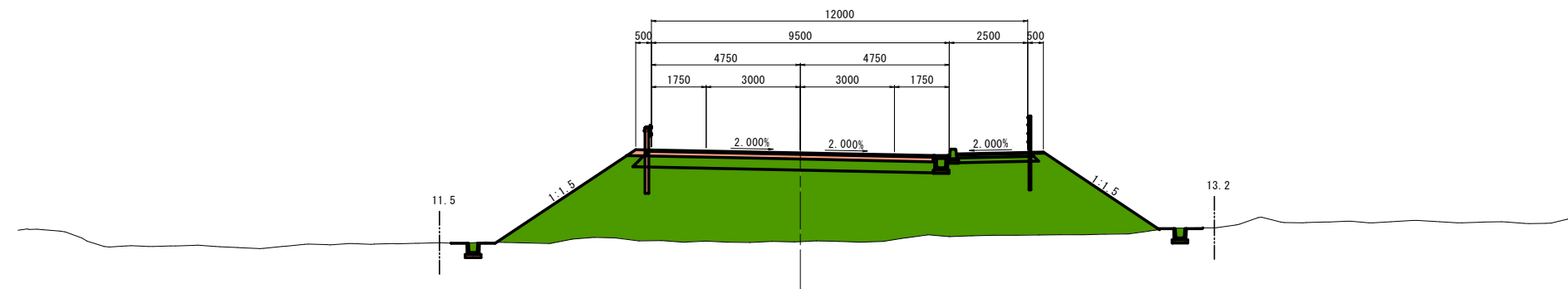
NO. 23+0.000
 GH=309.619
 FH=311.155



DL=305.0

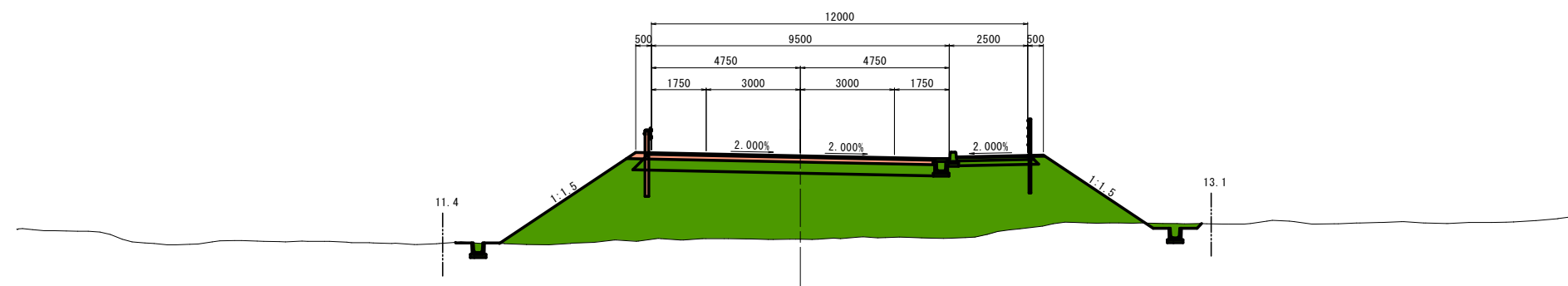
岩手県県土整備部	
主要地方道 盛岡横手線	和賀郡西和賀町沢内字泉沢地内
全 枚ノ中 其	横断面 (24/39)
令和 7・8 年 度	
主要地方道盛岡横手線泉沢地区道路改良舗装工事	
縮 尺	1:100

NO. 25+0.000
GH=309.130
FH=311.955



DL=305.0

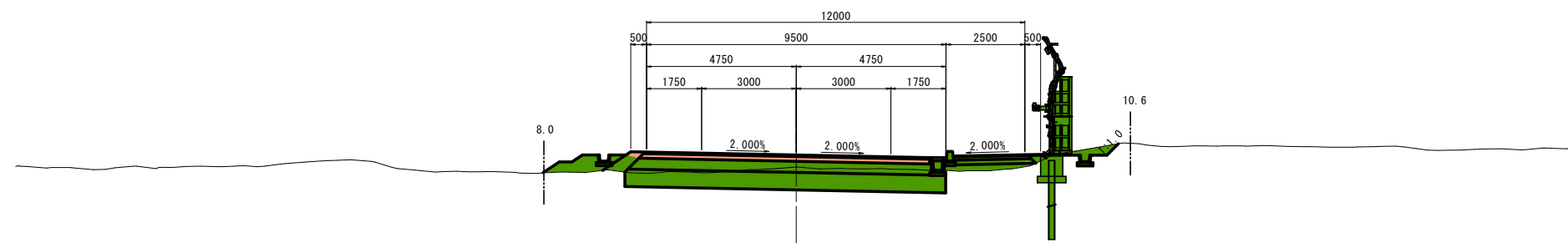
NO. 24+13.729 (SP. 3)
GH=309.196
FH=311.830



DL=305.0

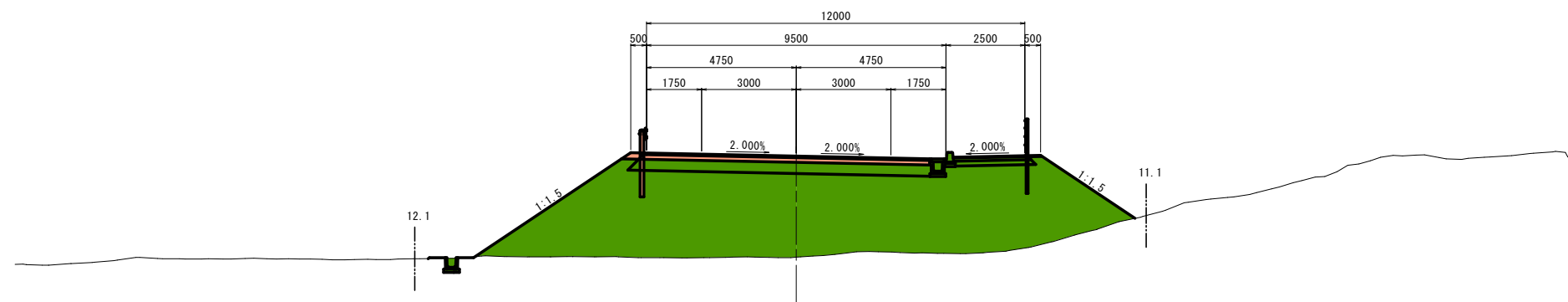
岩手県県土整備部	
主要地方道 盛岡横手線	和賀郡西和賀町沢内字泉沢地内
全 枚ノ中 其	横断面 (25/39)
令和 7・8 年 度	
主要地方道盛岡横手線泉沢地区道路改良舗装工事	
縮 尺	1:100

NO. 27+0.000
 GH=312.336
 FH=312.755



DL=310.0

NO. 26+0.000
 GH=309.160
 FH=312.355

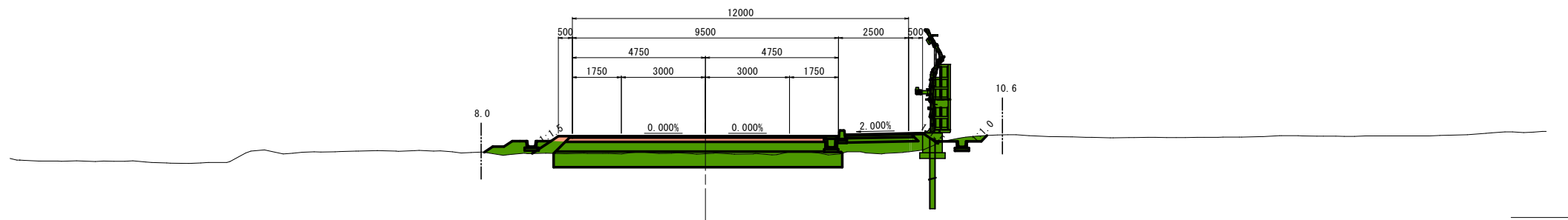


DL=305.0

岩手県県土整備部	
主要地方道 盛岡横手線	和賀郡西和賀町沢内字泉沢地内
全 枚ノ中 其	横断面 (26/39)
令和 7・8 年 度	
主要地方道盛岡横手線泉沢地区道路改良舗装工事	
縮 尺	1:100

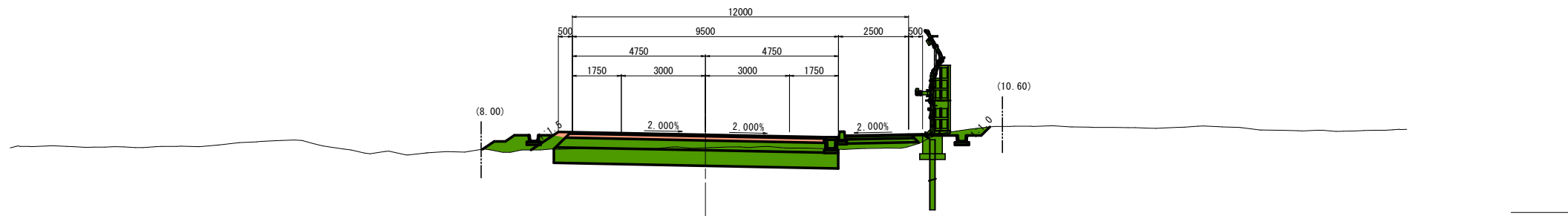
BC4 (NO. 27+7.807)

GH=312.210
FH=312.911



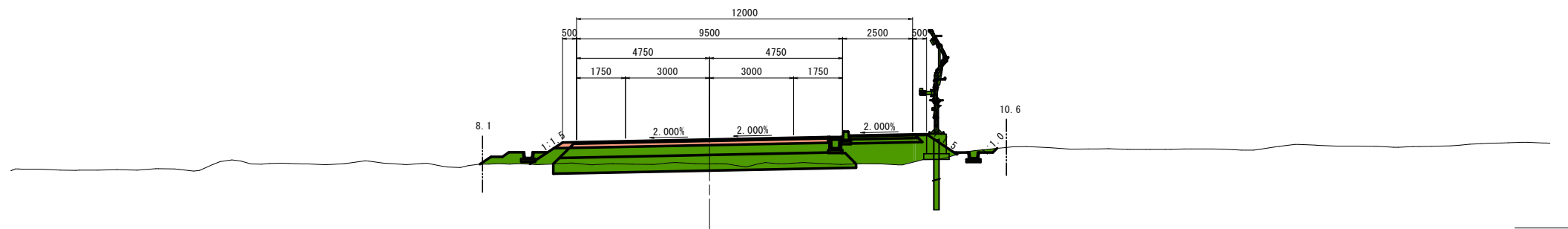
NO. 27+0.907

GH=312.309
FH=312.773

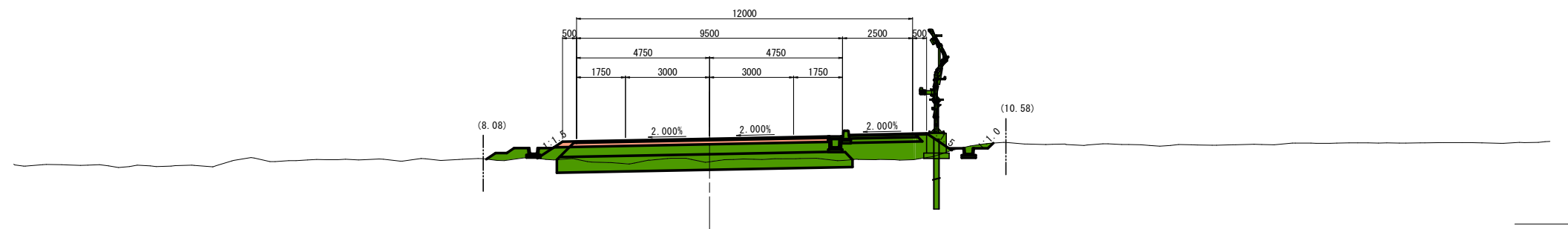


岩手県県土整備部	
主要地方道 盛岡横手線	和賀郡西和賀町沢内字泉沢地内
全 枚ノ中 其	横断面 (27/39)
令和 7・8 年 度	
主要地方道盛岡横手線泉沢地区道路改良舗装工事	
縮 尺	1:100

NO. 28+0.000
GH=312.301
FH=313.155



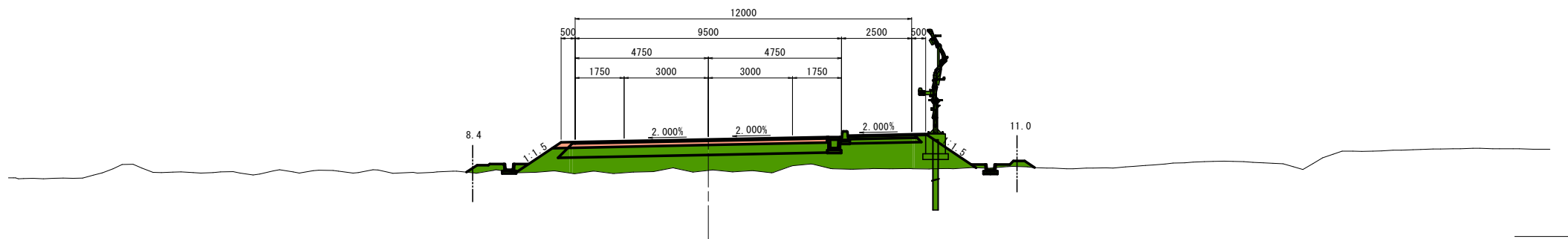
NO. 27+14.707
GH=312.227
FH=313.049



岩手県県土整備部	
主要地方道 盛岡横手線	和賀郡西和賀町沢内字黒沢地内
全 枚ノ中 其	横断面 (28/39)
令和 7・8 年 度	
主要地方道盛岡横手線泉沢地区道路改良舗装工事	
縮 尺	1:100

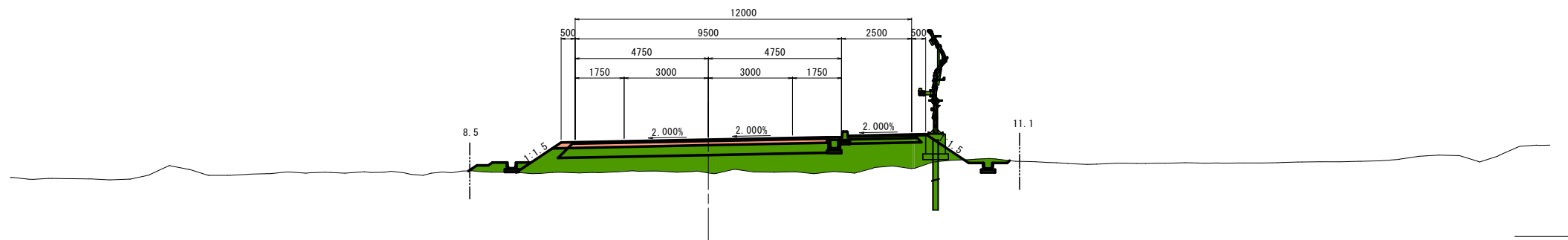
SP4 (NO. 29+19.052)

GH=312.375
FH=313.454



NO. 29+0.000

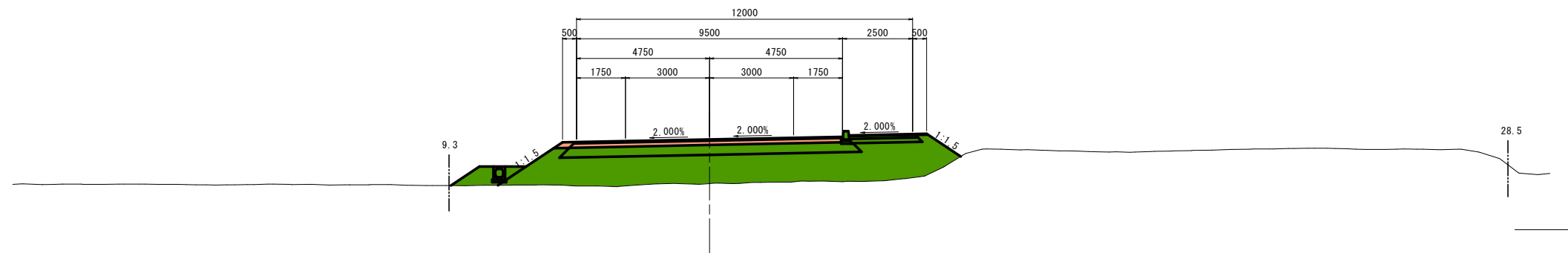
GH=312.286
FH=313.455



岩手県県土整備部	
主要地方道 盛岡横手線	和賀郡西和賀町沢内字泉沢地内
全 枚ノ中 其	横断面 (29/39)
令和 7・8 年 度	
主要地方道盛岡横手線泉沢地区道路改良舗装工事	
縮 尺	1:100

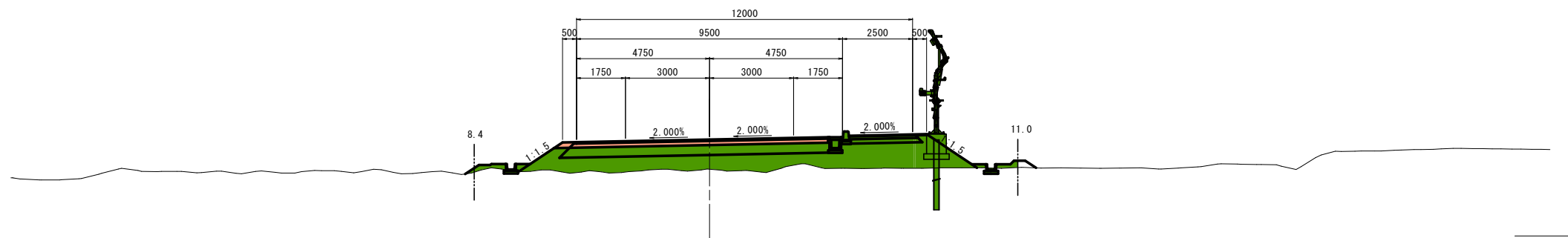
NO. 31+0.000
 GH=311.680
 FH=313.226

DL=310.0



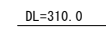
NO. 30+0.000
 GH=312.409
 FH=313.447

DL=310.0

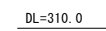


岩手県県土整備部	
主要地方道 盛岡横手線	和賀郡西和賀町沢内字泉沢地内
全 枚ノ中 其	横断面 (30/39)
令和 7・8 年 度	
主要地方道盛岡横手線泉沢地区道路改良舗装工事	
縮 尺	1:100

GH=311.827
FH=312.960

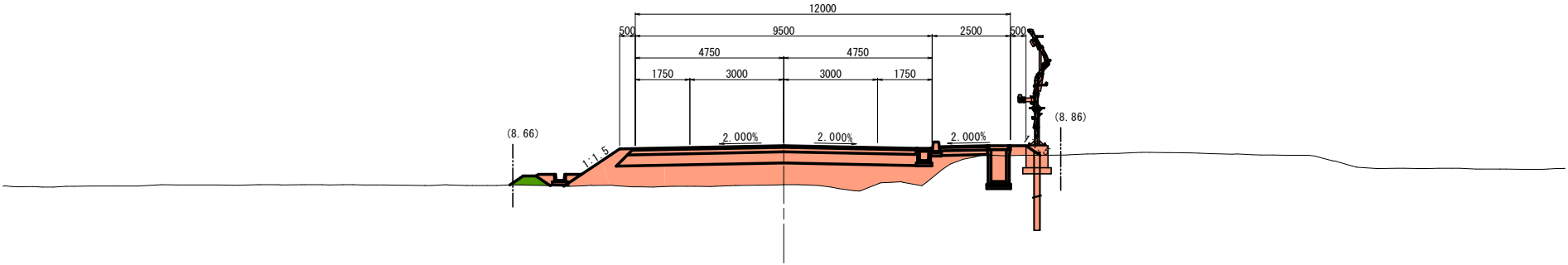


GH=311. 624
FH=312. 998



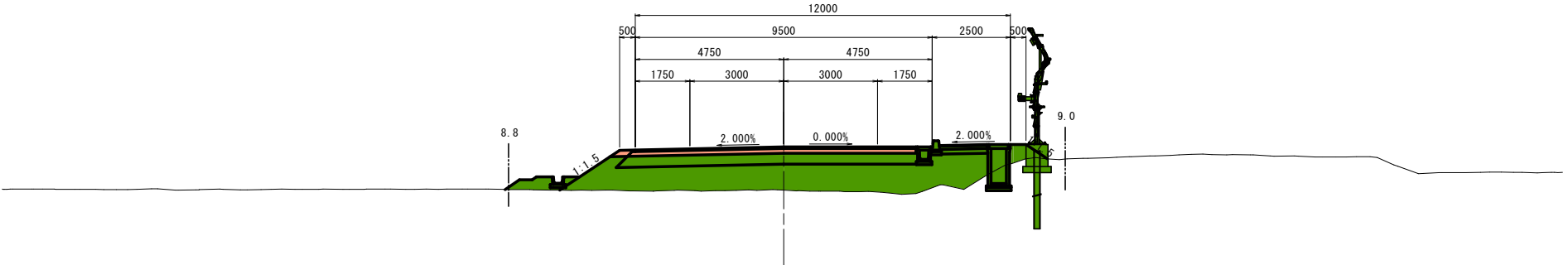
岩手県土整備部	
主要地方道 盛岡横手線	和賀郡西和賀町沢内字泉沢地区
全 其	横断図 (31/39)
令和 7・8 年度	
主要地方道盛岡横手線泉沢地区道路改良舗装工事	
縮 尺	1:100

NO. 32+17. 197
GH=311. 553
FH=312. 803



DL=310. 0

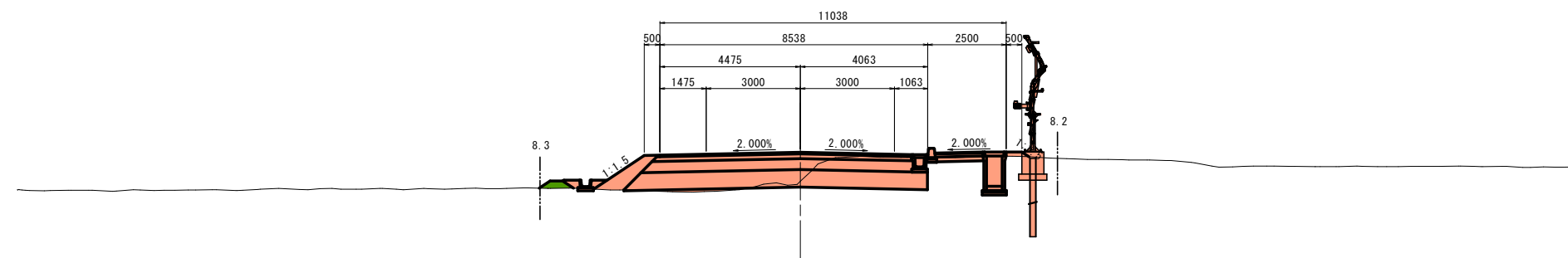
EC4 (NO. 32+10. 297)
GH=311. 495
FH=312. 881



DL=310. 0

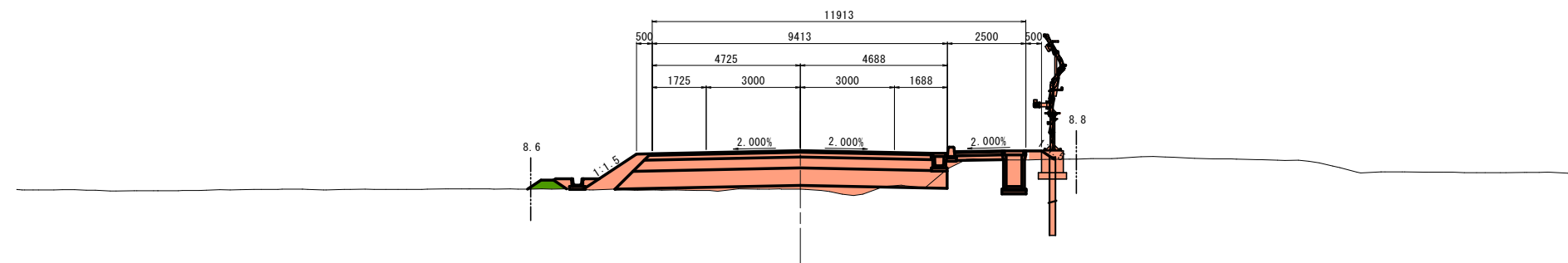
岩手県県土整備部	
主要地方道 盛岡横手線	和賀郡西和賀町沢内字泉沢地内
全 枚ノ中 其	横断面 (32/39)
令和 7・8 年 度	
主要地方道盛岡横手線泉沢地区道路改良舗装工事	
縮 尺	1:100

NO. 34+0.000
 GH=311.566
 FH=312.544



DL=310.0

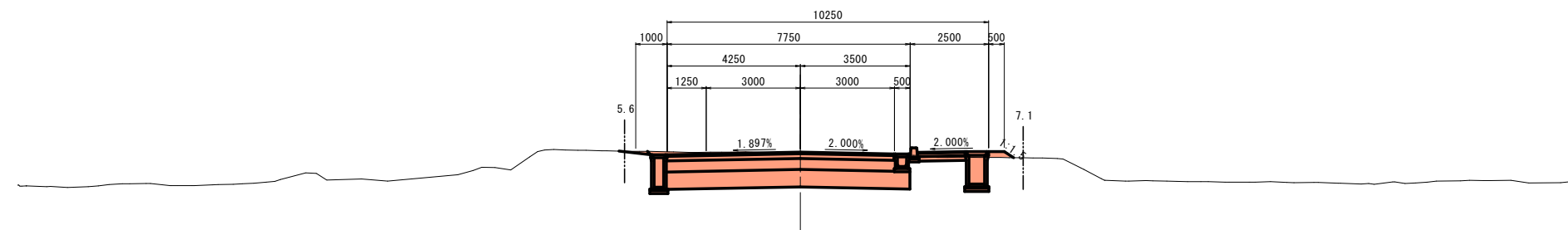
NO. 33+0.000
 GH=311.538
 FH=312.771



DL=310.0

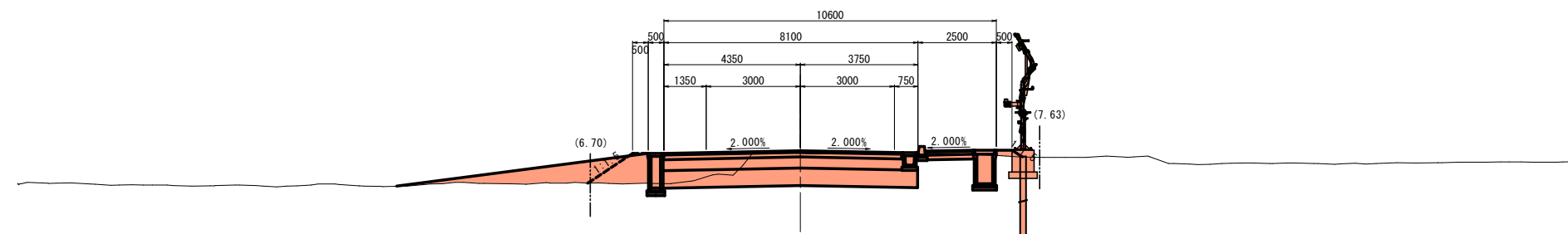
岩手県県土整備部	
主要地方道 盛岡横手線	和賀郡西和賀町泉沢地内
全 枝ノ中	横断面 (33/39)
令和 7・8 年 度	
主要地方道盛岡横手線泉沢地区道路改良舗装工事	
縮 尺	1:100

NO. 35+0.000
 GH=312.271
 FH=312.316



DL=310.0

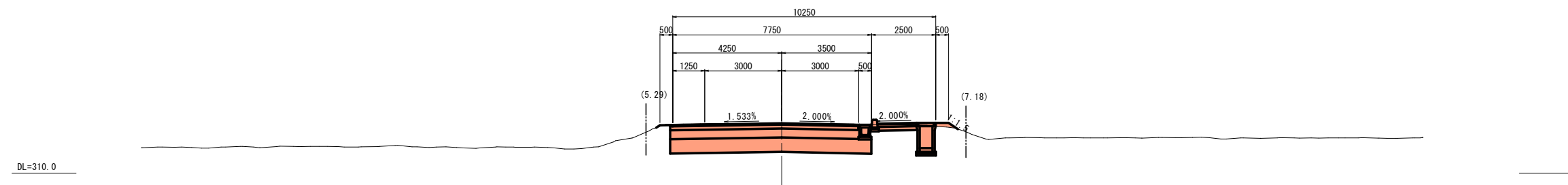
NO. 34+10.000
 GH=312.346
 FH=312.430



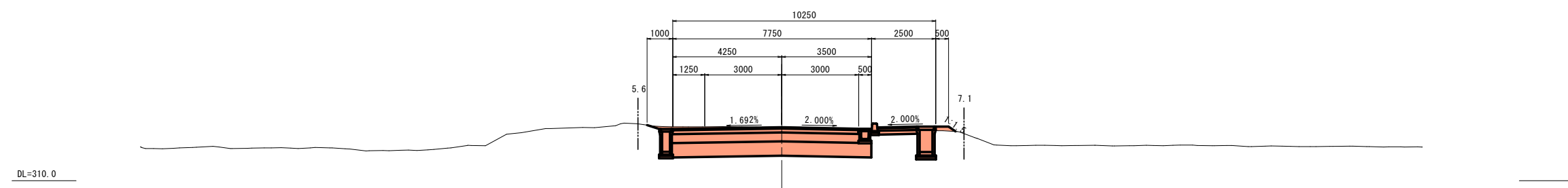
DL=310.0

岩手県県土整備部	
主要地方道 盛岡横手線	和賀郡西和賀町泉沢地内
全 其 枚ノ中	横断面 (34/39)
令和 7・8 年 度	
主要地方道盛岡横手線泉沢地区道路改良舗装工事	
縮 尺	1:100

GH=311.921
FH=311.940

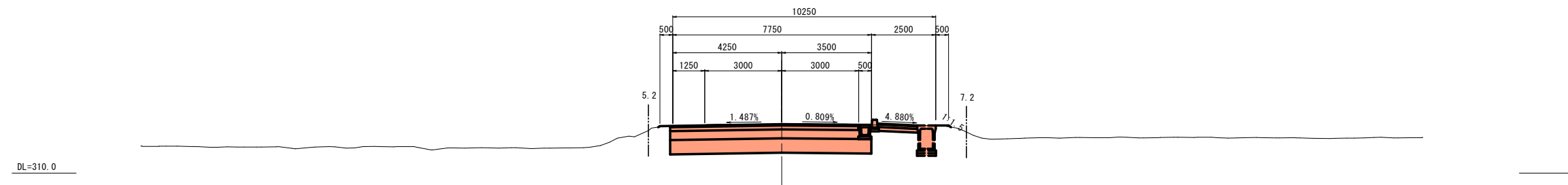


GH=312. 089
FH=312. 089

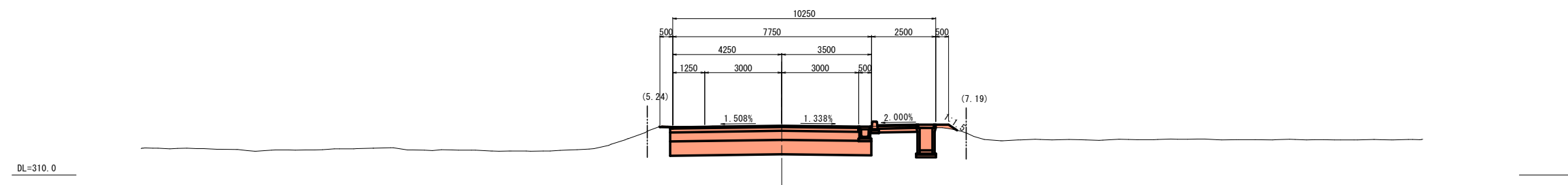


岩手県土整備部	
主要地方道 盛岡横手線	和賀郡西和賀町泉沢市内
全 共 計 / 中	横断図 (35/39)
令和 7・8 年 度	
主要地方道盛岡横手線泉沢地区道路改良舗装工事	
縮 尺	1:100

GH=311.915
FH=311.908

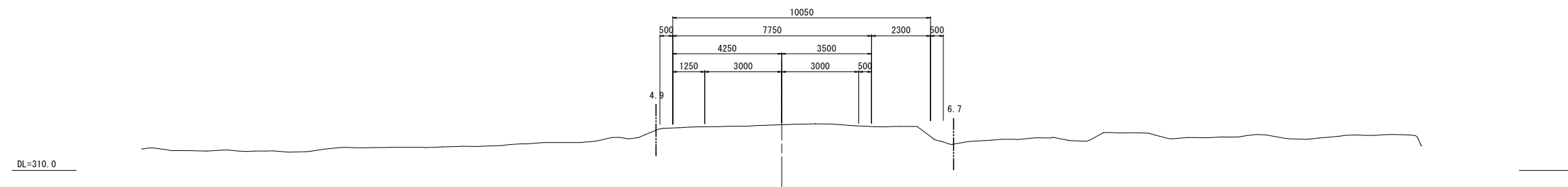


GH=311.908
FH=311.922

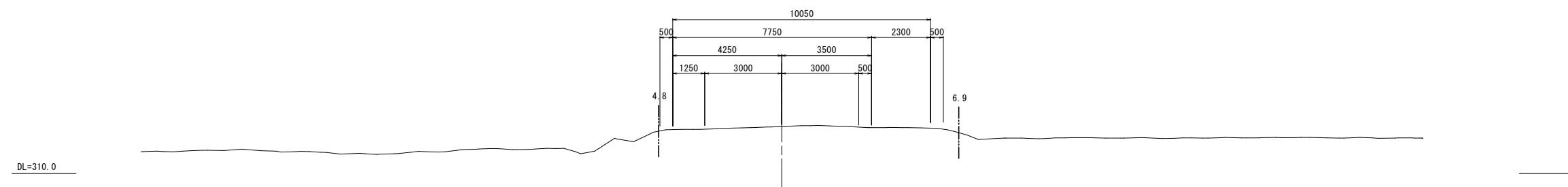


岩手県土整備部	
主要地方道 盛岡横手線	和賀郡西和賀町泉沢市内
全 共 計 / 中	横断面 (36/39)
令和 7 ・ 8 年 度	
主要地方道盛岡横手線泉沢地区道路改良舗装工事	
縮 尺	1:100

GH=311.763
FH=

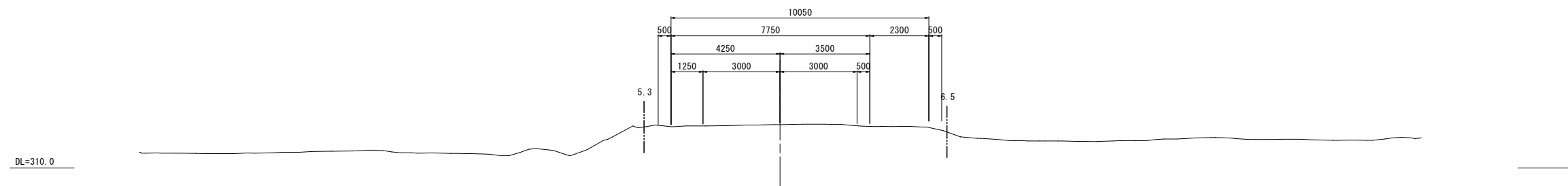


GH=311.812
FH=

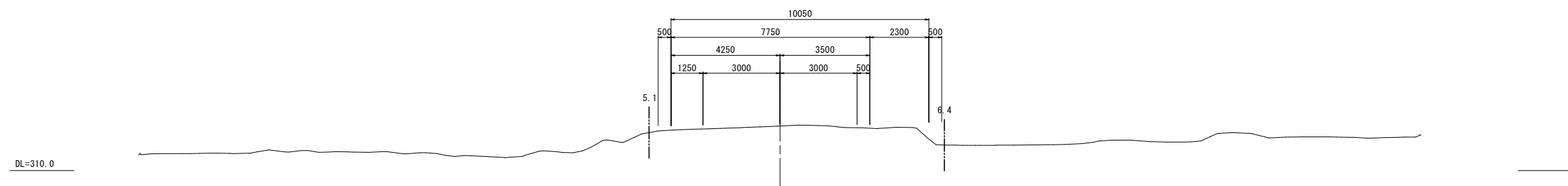


岩手県県土整備部	
主要地方道 盛岡横手線	和賀郡西和賀町泉沢市内
全 共 計 / 中	横断図 (37/39)
令和 7・8 年 度	
主要地方道盛岡横手線泉沢地区区道路改良舗装工事	
縮 尺	1:100

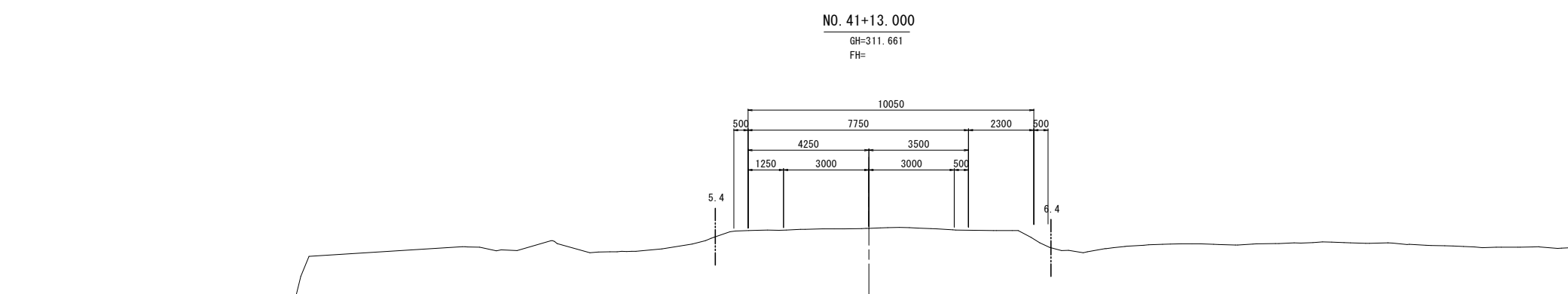
NO. 41+0.000
GH=311.679
FH=



NO. 40+0.000
GH=311.742
FH=



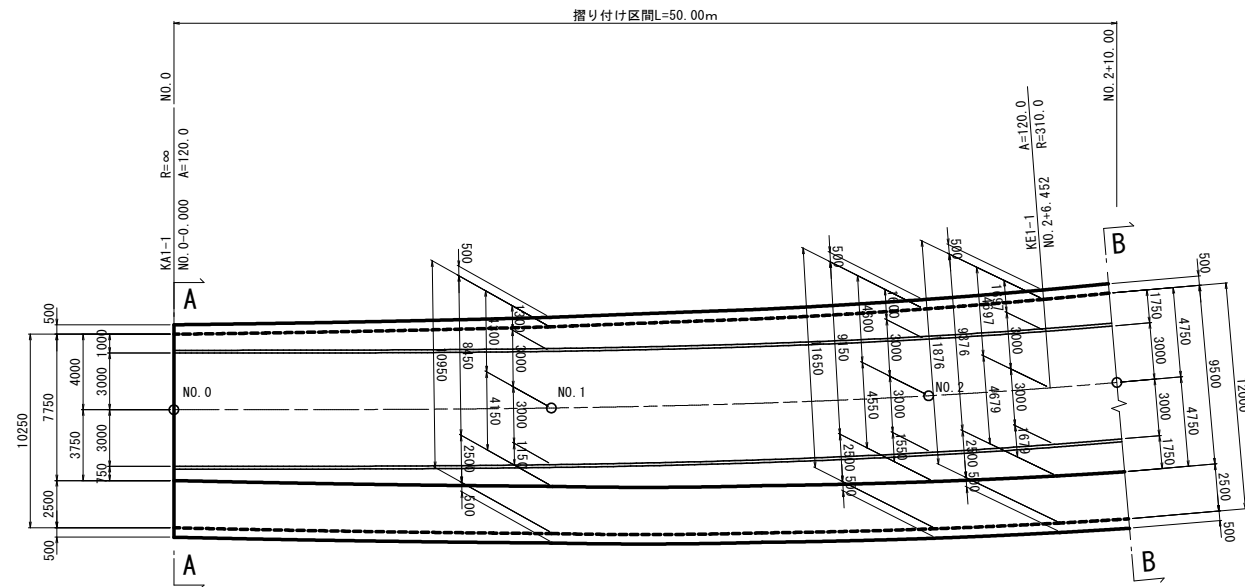
岩手県県土整備部	
主要地方道 盛岡横手線	和賀郡西和賀町泉沢地内
全 其 枚ノ中	横断面 (38/39)
令和 7・8 年 度	
主要地方道盛岡横手線泉沢地区道路改良舗装工事	
縮 尺	1:100



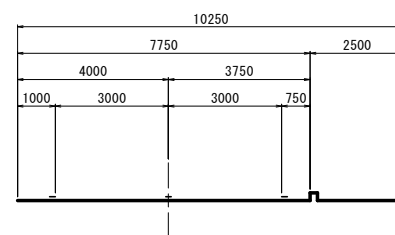
岩手県県土整備部	
主要地方道 盛岡横手線	和賀郡西和賀町泉沢地
全 其 枚ノ中	横断面 (39/39)
令和 7・8 年度	
主要地方道盛岡横手線泉沢地区道路改良舗装工	
縮 尺	1:100

起終点摺り付け平面図

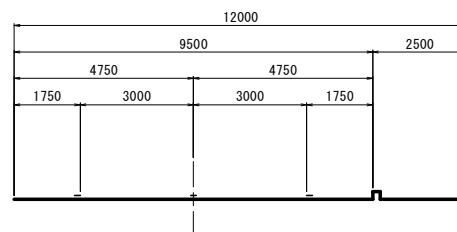
起点平面图 S=1:200



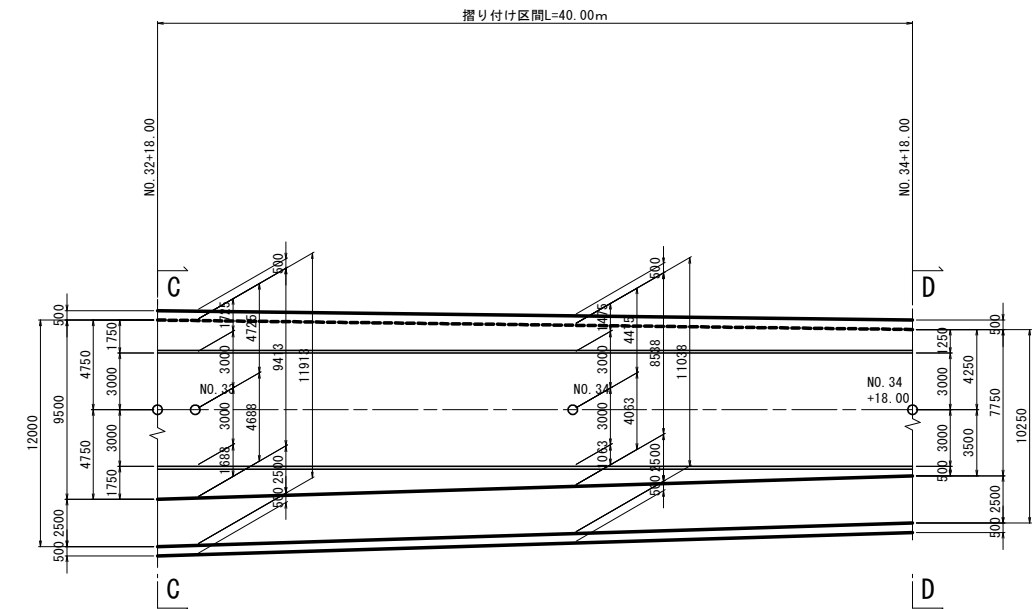
A-A断面 S=1:100



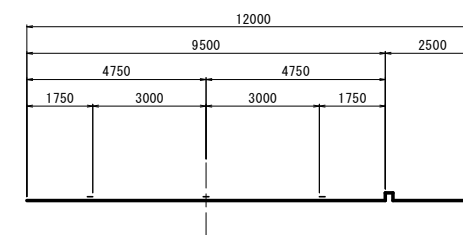
B-B断面 S=1:100



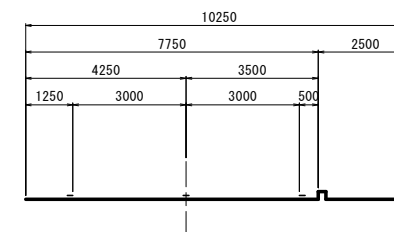
終点平面図 S=1:200



C-C断面 S=1:100



D-D断面 S=1:100



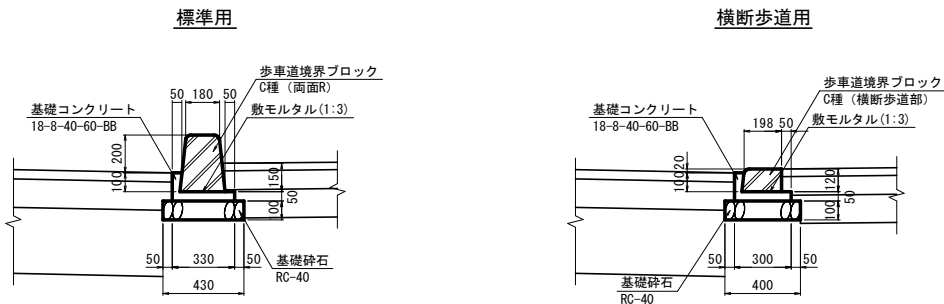
岩手県県土整備部	
主要地方道 盛岡横手線	和賀郡西和賀町泉沢市内
全 共 牧 / 中	起終点擦り付け平面図
令和 7 ・ 8 年 度	
主要地方道盛岡横手線泉沢地区区道路改良舗装工事	
縮 尺	図 示

歩道工構造図(1/4)

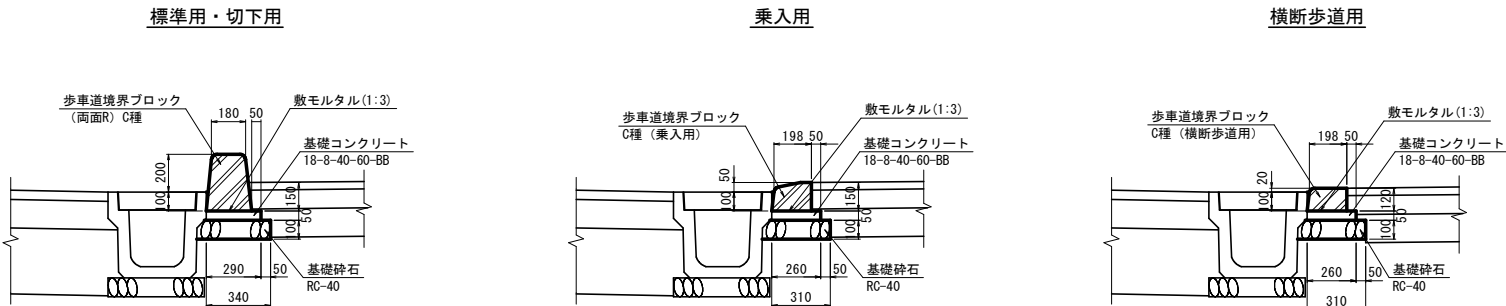
(本線)

歩車道境界ブロック S=1:20

標準タイプ



排水構造物設置タイプ

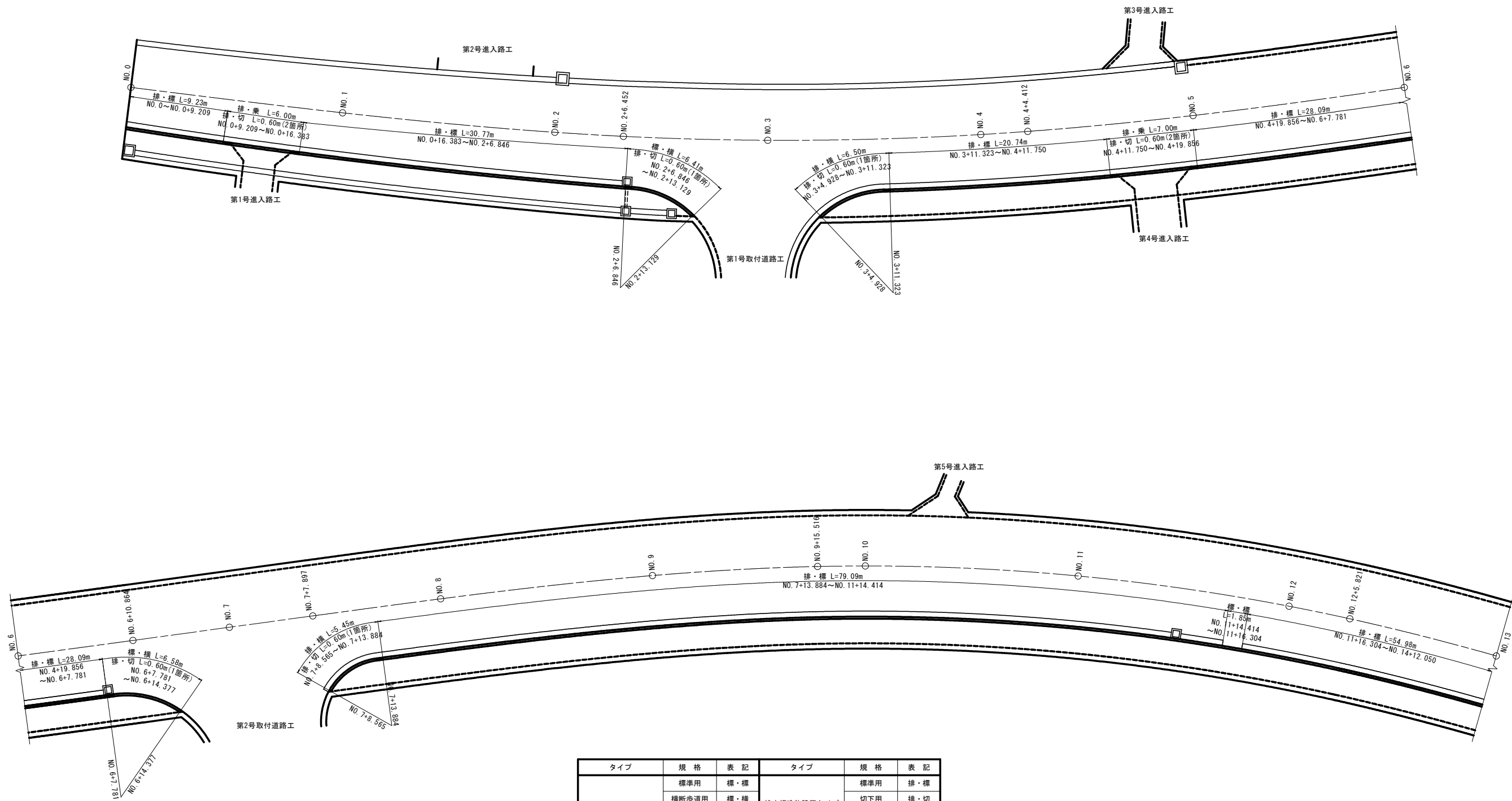


タイプ	規格	表記	タイプ	規格	表記
標準タイプ	標準用	標・標	排水構造物設置タイプ	標準用	排・標
	横断歩道用	標・横		切下用	排・切
				乗入用	排・乗
				横断歩道用	排・横

岩手県県土整備部	
主要地方道 盛岡横手線	和賀郡西和賀町沢内字泉沢地内
全 枚ノ中 其	歩道工構造図(1/4)
令和 7・8 年 度	
主要地方道盛岡横手線泉沢地区道路改良舗装工事	
縮 尺	1:20

歩道工構造図(2/4)

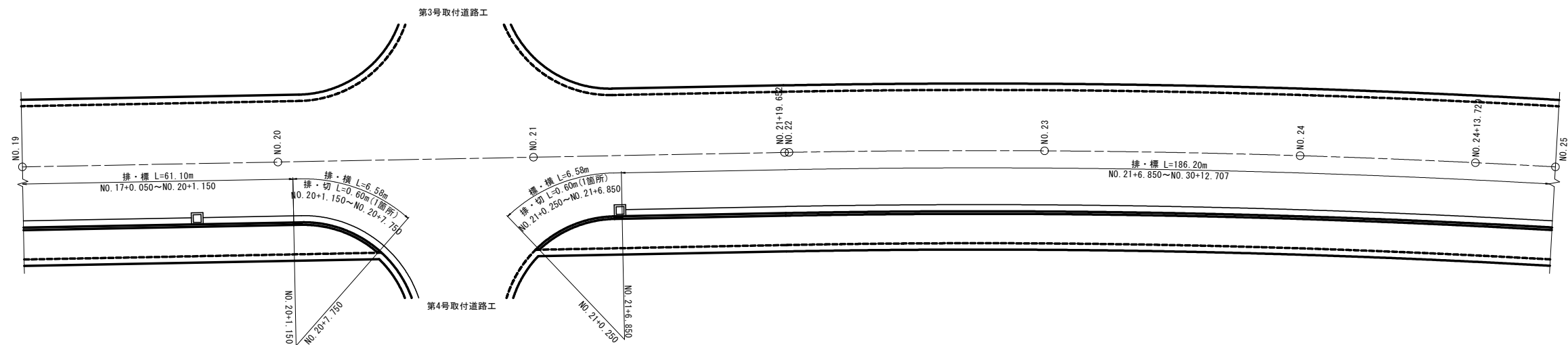
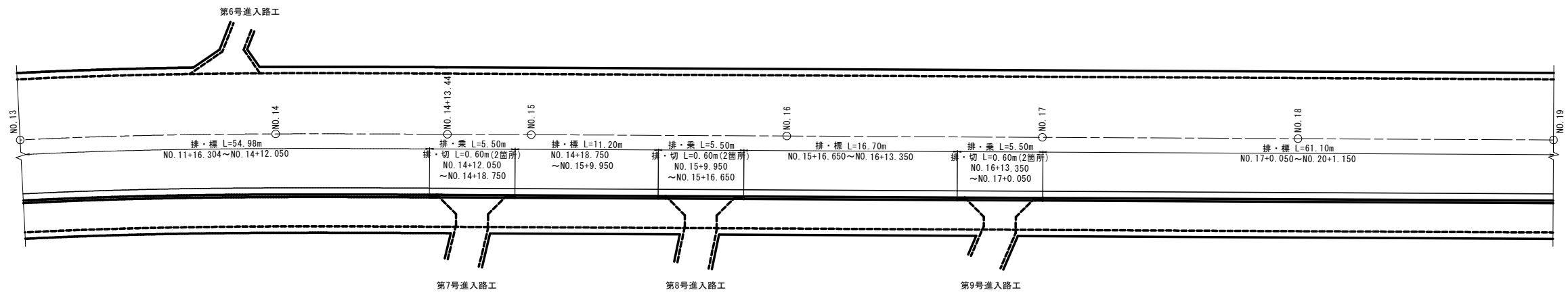
(本線)



タイプ	規格	表記	タイプ	規格	表記
標準タイプ	標準用	標・標	排水構造物設置タイプ	標準用	排水・標
	横断歩道用	標・横		切下用	排水・切
				乗入用	排水・乗
				横断歩道用	排水・横

岩手県県土整備部	
主要地方道 盛岡横手線	和賀郡西和賀町沢内字泉沢地内
全 枚ノ中 其	歩道工構造図(2/4)
令和 7・8 年 度	
主要地方道盛岡横手線泉沢地区道路改良舗装工事	
縮 尺	1:200

歩道工構造図(3/4)
(本線)

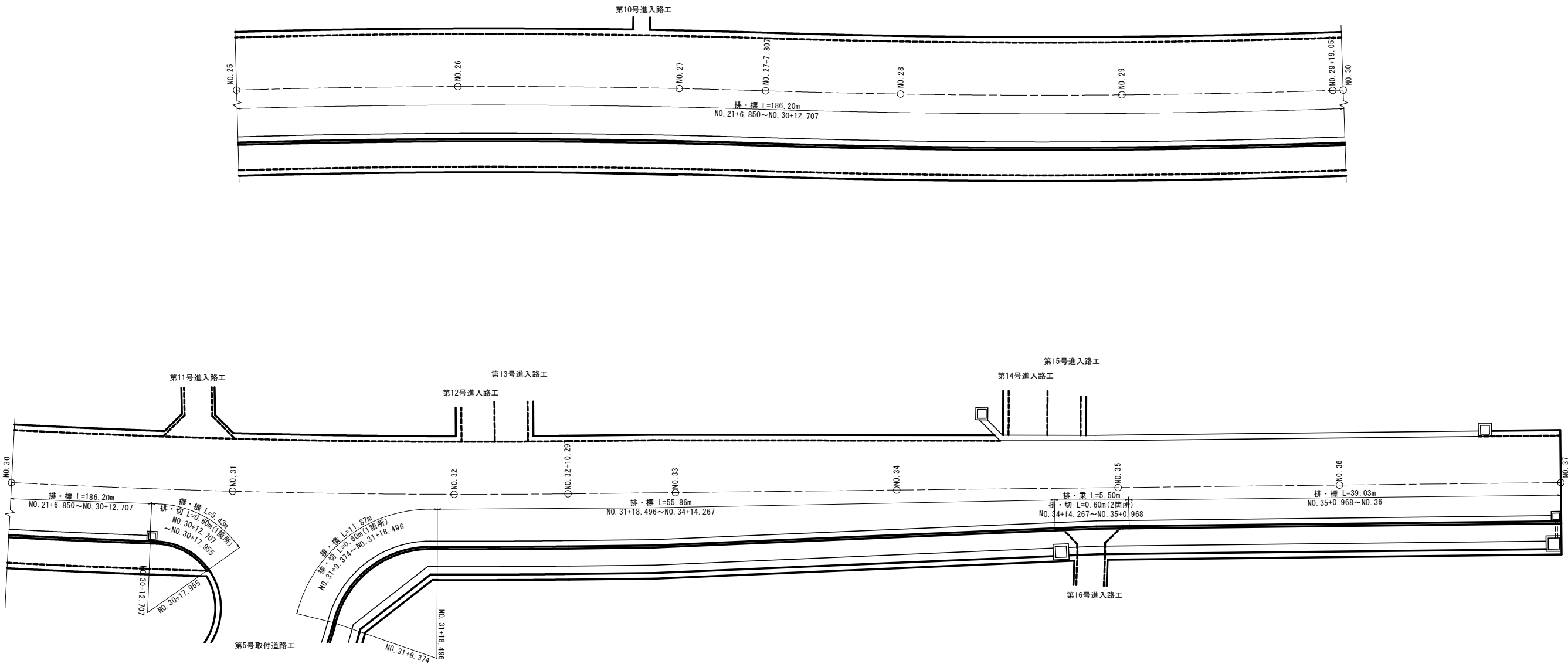


タイプ	規格	表記	タイプ	規格	表記
標準タイプ	標準用	標・標	排水構造物設置タイプ	標準用	排・標
	横断歩道用	標・横		切下用	排・切
				乗入用	排・乗
				横断歩道用	排・横

岩手県県土整備部	
主要地方道 盛岡横手線	和賀郡西和賀町沢内字泉沢地内
全 枚ノ中 其	歩道工構造図(3/4)
令和 7・8 年 度	
主要地方道盛岡横手線泉沢地区道路改良舗装工事	
縮 尺	1:200

歩道工構造図(4/4)

(本線)



タイプ	規 格	表 記	タイプ	規 格	表 記
標準タイプ	標準用	標・標	排水構造物設置タイプ	標準用	排・標
	横断歩道用	標・横		切下用	排・切
				乗入用	排・乗
				横断歩道用	排・横

岩手県県土整備部	
主要地方道 盛岡横手線	和賀郡西和賀町沢内字泉沢地内
全 枚ノ中 其	歩道工構造図(4/4)
令和 7・8 年 度	
主要地方道盛岡横手線泉沢地区道路改良舗装工事	
縮 尺	1:200