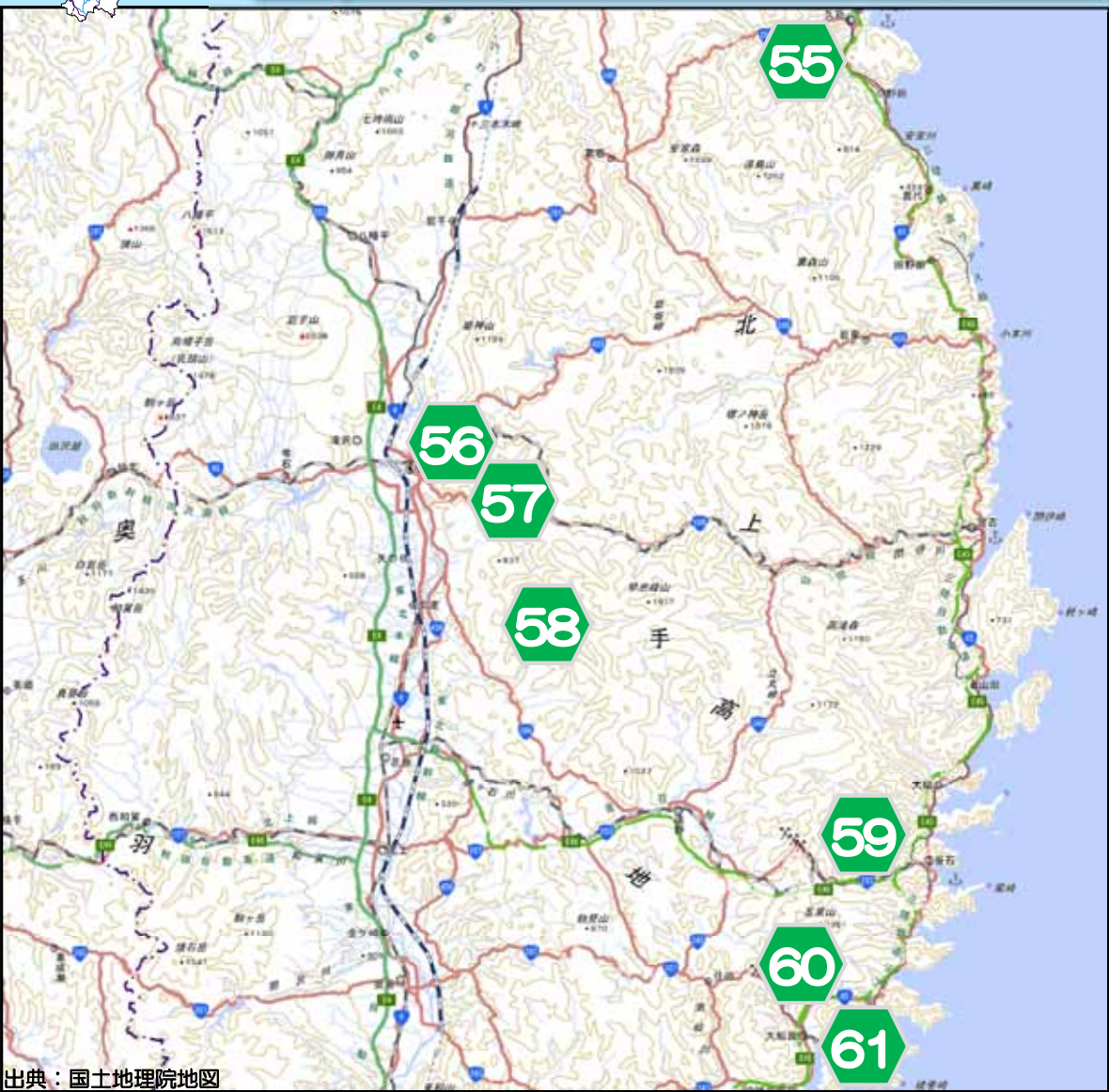




ダム 紹介箇所一覧



55	滝ダム	滝ダム管理事務所
56	綱取ダム	綱取ダム管理事務所
57	築川ダム	盛岡土木部
58	早池峰ダム	花巻土木センター
59	日向ダム	沿岸土木部
60	鷹生ダム	大船渡土木センター
61	綾里川ダム	



58 早池峰ダム



60 鷹生ダム

出典：国土地理院地図



55 ^{たき}滝ダム (久慈市)



滝ダムは、久慈湾から約8 kmに位置し「海に見えるダム」として知られています。5月には、色とりどりのこのぼり約50匹がかけられ、観光客に親しまれています。

ダム見学を受け付けます！

岩手県 滝ダム管理事務所
電話 0194-59-3838
(受付 平日9時30分～17時15分)



岩手県久慈市 小久慈地区 (長内川) Pあり

充実の子育て関連施設 ダム

子どもの
体験の場に…



網取ダム管理事務所

岩手県
Iwate Prefecture

56

県土整備部

つなとり 56 網取ダム (盛岡市)

右岸展望台



管理事務所内



大葛公園
(網取自然公園)



網取ダムは、盛岡の市街地から約6kmに位置し、湖の周辺には、公園や展望台があり、森林浴や植物観察など自然に囲まれリフレッシュできる空間となっています。

ダム見学を受け付けます！

岩手県 網取ダム管理事務所

電話 019-654-4055

(受付 平日8時30分～17時15分)

至盛岡市内
県道上米内湯沢線

右岸展望台

網取スポーツ
センター

大葛公園

二ツ森公園

管理事務所

大葛橋

富士見台展望台

中津川

網取大橋

貝田橋

至盛岡競馬場

網取ダム周辺地図

国土地理院地図



二ツ森公園



やながわ
57 築川ダム (盛岡市)



イベントに合わせて
ライトアップ実施中!



築川ダムは、令和3年に完成したばかりの岩手県で一番新しいダムです。
ナイトツアーを開催していることもあり、家族連れやダムファンに大変好評です。

ダム見学を受け付けます!

岩手県 盛岡広域振興局土木部
電話 019-629-6648
(受付 平日8時30分 ~ 17時15分)



出典：国土地理院地図

充実の子育て関連施設

ダム

子どもの
体験の場に…



花巻土木センター

岩手県
Iwate Prefecture

58

県土整備部

はやちね
58 早池峰ダム (花巻市)



地域のイベントに合わせて
ライトアップ実施中!



早池峰ダムの湖畔にはた
くさんの公園があります。湖
周囲には約1,000本の山さ
くらが植えられており、例
年4月下旬から5月上旬に
かけてが満開となり、見頃
になります。



出典：国土地理院地図



ダム見学を受け付けます!
岩手県 花巻土木センター
電話 0198-41-5409
(受付 平日8時30分 ~ 17時15分)

岩手県花巻市 大迫町内川目地区 (稗貫川) Pあり



ひなた
59 日向ダム (釜石市)



日向ダムは、平成9年に完成したダムです。
広く運動することのできる多目的広場もあり、湖の横にあるピクニック広場からは釣り場に行くこともできます。

ダム見学を受け付けます！

岩手県 沿岸広域振興局土木部
電話 0193-27-5572
(受付 平日8時30分～17時15分)



出典：国土地理院地図



充実の子育て関連施設 ダム

子どもの
体験の場に…



大船渡土木センター

岩手県
Iwate Prefecture

60

県土整備部

60 たこう 鷹生ダム (大船渡市)



鷹生ダムの貯水池を含む一帯が五葉山県立自然公園に指定され、豊かな自然が残る人気スポットです。近くには温泉もあり、憩いの場として地域に親しまれています。

ダム見学を受け付けます！

岩手県 大船渡土木センター

電話 0192-27-9919

(受付 平日8時30分～17時15分)

出典：国土地理院地図



岩手県大船渡市 日頃市町地区 (鷹生川) Pあり

いわての子みんなつくる大きなゆりかご
令和5年9月 岩手県県土整備部



61

りょうりがわ

綾里川ダム (大船渡市)



綾里川ダムは、平成12年に完成したダムです。
湖の周辺には遊歩道があり散策できるほか、気仙大工の伝統工法で建てられた東屋もあります。

ダム見学を受け付けます！

岩手県 大船渡土木センター
電話 0192-27-9919
(受付 平日8時30分～17時15分)



出典：国土地理院地図



岩手県大船渡市 三陸町綾里地区 (綾里川) Pあり



「ダムカード」もらえます!

岩手県県土整備部が管理しているダムでは、ダムのことをより知っていただくため、平成21年から「ダムカード」を作成し、ダムを訪問した方に配布しています。



ダム名	配布場所	配布時間	配布条件
網取ダム	網取ダム管理事務所	8:30~17:00 巡回で不在の場合あり	ダムで撮影した写真を提示
	盛岡東部産直センター-てんぐの里106	9:00~17:00 休業日除く	
滝ダム	滝ダム管理事務所	8:30~17:00 土日祝日の14:00~15:00を除く	
入畑ダム	北上土木センター	8:30~17:00 土日祝日年末年始除く	ダムで撮影した写真を提示
	鬼の館 受付	9:00~16:30 休業日除く	
早池峰ダム	花巻土木センター	8:30~17:00 土日祝日年末年始除く	ダムで撮影した写真を提示
	早池峰ダム管理事務所	9:00~16:00 11月中旬~4月上旬の月水金	
	道の駅はやちね	9:00~16:00 4月24日~11月上旬の火曜除く	
日向ダム	沿岸広域振興局土木部	8:30~17:00 土日祝日年末年始除く	ダムで撮影した写真を提示
	道の駅仙人峠	9:00~18:00 休業日除く	
綾里川ダム 鷹生ダム	大船渡土木センター	8:30~17:00 土日祝日年末年始除く	ダムで撮影した写真を提示
遠野ダム 遠野第二ダム	遠野土木センター	8:30~17:00 土日祝日年末年始除く	ダムで撮影した写真を提示
	一般社団法人遠野市観光協会	8:30~17:30 年末年始除く	
築川ダム	盛岡広域振興局土木部	9:00~16:00 土日祝日年末年始除く	ダムで撮影した写真を提示
	盛岡東部産直センター-てんぐの里106	9:00~17:00 休業日除く	

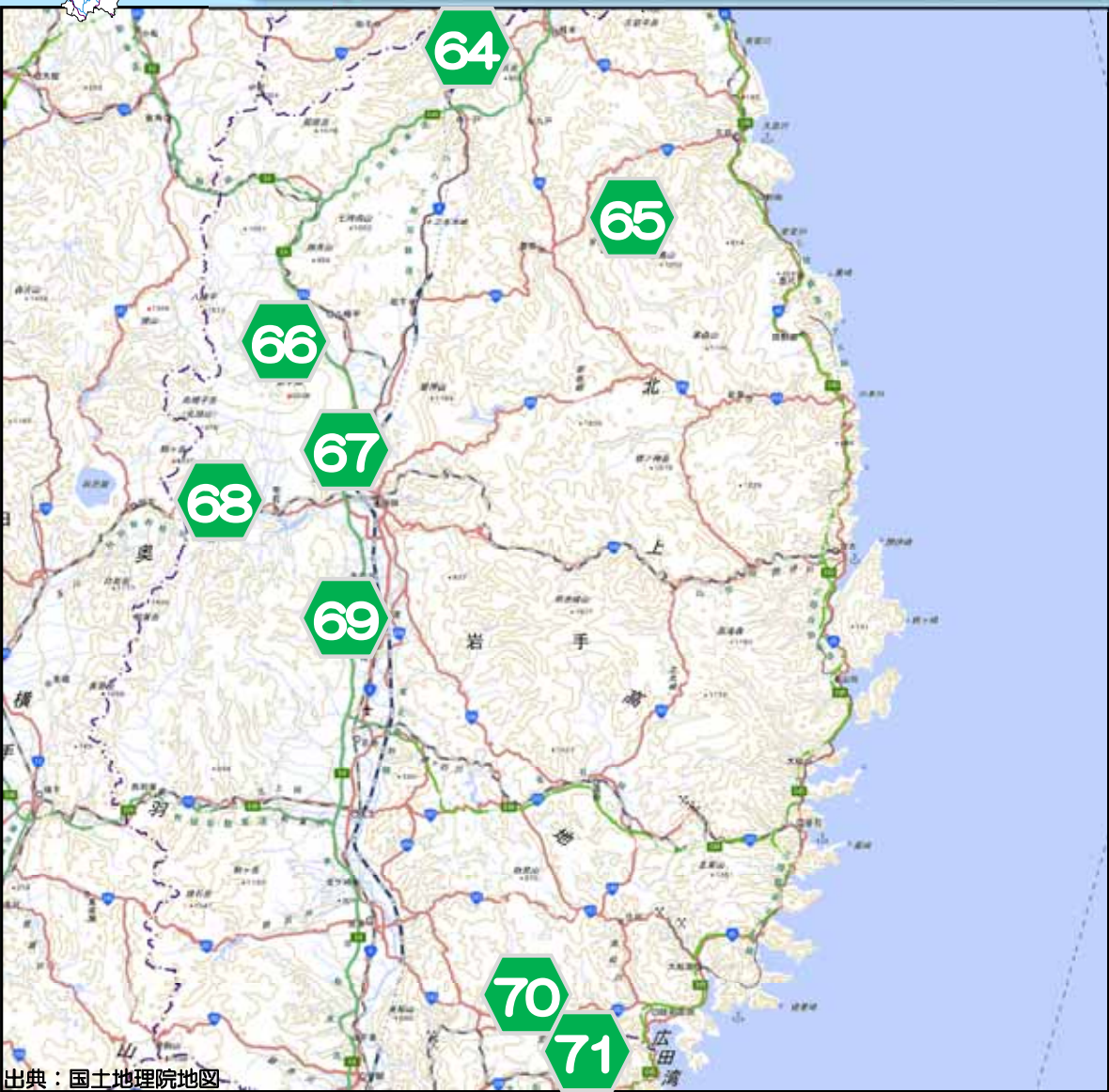
【留意事項】
 ・ひとり1枚
 ・写真に来訪者も写るように撮影してください

▼ 詳しくは、
 岩手県ダム
 カードの
 ページへ





砂防 紹介箇所一覧



64	馬淵川 くつろぎ広場	二戸土木センター
65	遠別川砂防公園	県北土木部
66	松川砂防野外公園 妻の神広場	岩手土木センター
67	滝の沢砂防公園	盛岡土木部
68	小柳沢砂防公園	
69	中の沢砂防公園	千厩土木センター
70	山口砂防公園	
71	田茂木砂防公園	



64 馬淵川 くつろぎ広場



68 小柳沢砂防公園



まべちがわ
64 馬淵川 くつろぎ広場 (二戸市)



馬淵川の右岸、座敷わらし
で有名な金田一温泉郷にほど
近い砂防公園です。

春になると川沿いに桜が咲

き誇り、多
くの花見客
などで賑わ
います。



出典：国土地理院地図

岩手県二戸市 金田一地区 (馬淵川右岸) Pあり



65

とうべつがわ

遠別川砂防公園 (久慈市)



江戸時代、沿岸で作られた塩を内陸に運んだ際の通り道が「塩の道」と呼ばれています。

遠別川砂防公園は、当時の塩の道の近くにあります。園内で歴史に思いを馳せてみてはいかがでしょうか。



出典：国土地理院地図



充実の子育て関連施設 **砂防**

子どもの
遊び場に…



岩手土木センター
岩手県
Iwate Prefecture

66
県土整備部

66

まつかわ

松川砂防野外公園

さいのかみ

妻の神広場 (八幡平市)



清流 松川の前に位置し、目の前にそびえ立つ岩手山のふもと、開放感のある砂防公園です。キャンプ場となっていて、川遊びなど、家族みんなで思いっきり楽しむことができる場所です。



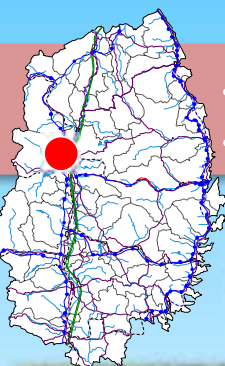
出典：国土地理院地図



岩手県八幡平市 松尾寄木地区 (松川左岸) Pあり

いわての子みんなつくる大きなゆりかご

令和5年9月 岩手県県土整備部



充実の子育て関連施設 砂防

子どもの遊び場に...



盛岡土木部
岩手県
Iwate Prefecture

67

県土整備部

67 たきのさわ 滝の沢砂防公園 (滝沢市)



滝の沢砂防公園は、地域住民のいこいの場として、平成11年に完成しました。

園内の「ふれあい広場」は、大人から子どもまで楽しむことができる広い場所となっています。



出典：国土地理院地図



岩手県滝沢市 元村地区 (滝の沢) Pあり

充実の子育て関連施設 砂防

子どもの
遊び場に…



盛岡土木部
岩手県
Iwate Prefecture

68

県土整備部

68 こやなぎさわ 小柳沢砂防公園 (雫石町)



温泉のある道の駅として有名な、雫石あねっこに隣接する砂防公園です。

浅瀬を対岸まで渡ることができる水辺は、小さな子どもも安心して水遊びができます。




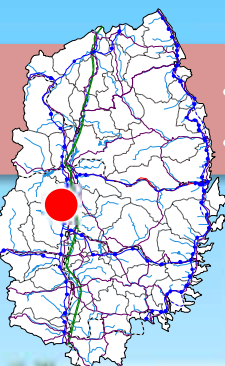
岩手県雫石町 橋場地区 (道の駅雫石あねっこ) Pあり

いわての子みんなつくる大きなゆりかご

令和5年9月 岩手県県土整備部



なかのさわ 69 中の沢砂防公園 (紫波町)



「水と自然石と丸太材の親水護岸」をキャッチフレーズとしている砂防公園です。

自然に囲まれ、遠く紫波町の街並みも見渡すことができ、景色も良好です。



出典：国土地理院地図



70 やまぐち
山口砂防公園 (一関市)



昭和54年の山口第二堰堤（砂防ダム）の完成に合わせて整備された三二公園です。豊かな自然と堰堤から流れ落ちる水音に囲まれる癒やし空間を体験してください。



出典：国土地理院地図



岩手県一関市 大原山口地区（山口川） Pあり



たものき
71 田茂木砂防公園 (一関市)



田茂木川では、昭和52年までの砂防ダム、平成10年ころまでの河川改修と、過去に大規模な工事が行われてきました。

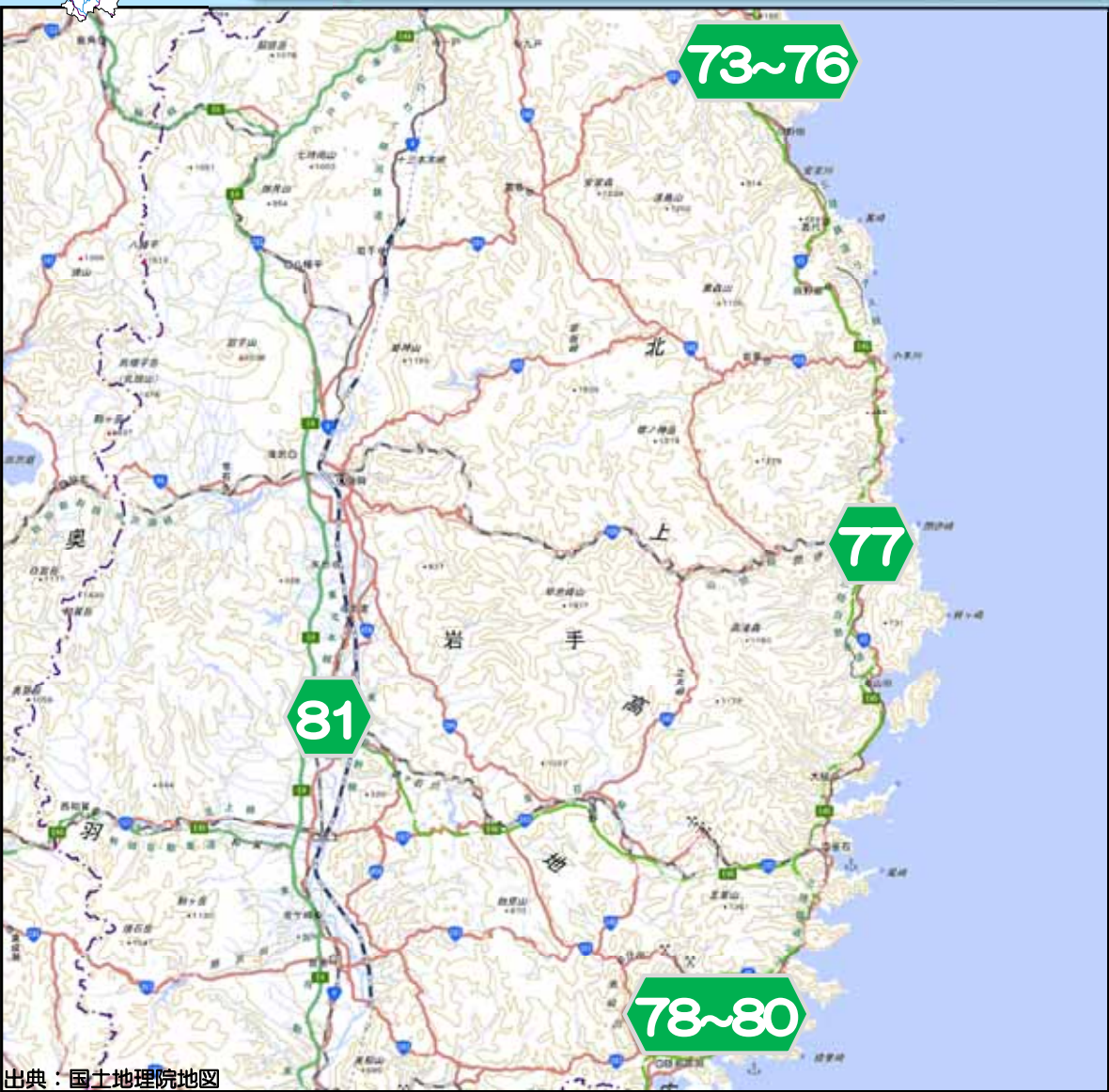


その際、田茂木川沿いの4箇所公園を整備したものです。





港湾・空港 紹介箇所一覧



73	久慈港 半崎緑地公園	県北土木部
74	久慈港 みなと中央公園	
75	久慈港 シーサイドパーク	
76	久慈港 諏訪緑地	
77	宮古港 しおかぜ公園	宮古土木センター
78	大船渡港 茶屋前緑地	大船渡土木センター
79	大船渡港 みなと公園	
80	大船渡港 サン・アドレス公園	
81	いわて花巻空港 多目的広場	花巻空港事務所



75 久慈港 シーサイドパーク



81 いわて花巻空港



73

はんざき 久慈港 半崎緑地公園 (久慈市)



日本でも珍しい、トンネルに作られた水族館「みなとオアシス 久慈地下水族科学館 もぐらんぴあ」の近くに位置する公園です。



野球場やテニスコートのほか、遊具なども充実しています。





74 久慈港 みなと中央公園 (久慈市)



釜石港湾事務所久慈港出張所の近くにある公園です。

野球場やテニスコートのほか、遊具などもあり、幅広い年代に親しまれている公園です。



出典：国土地理院地図

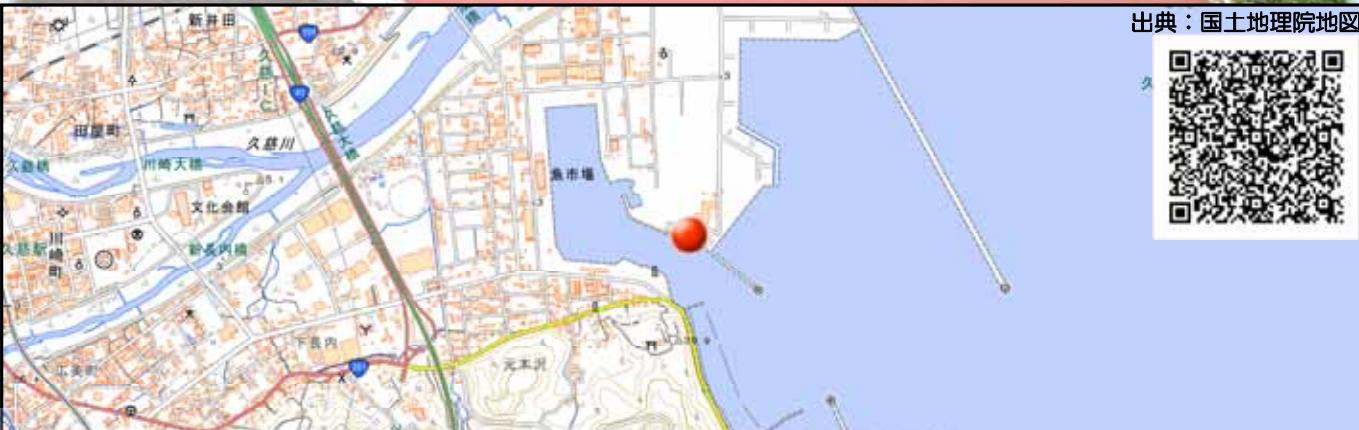




75 久慈港 シーサイドパーク (久慈市)



久慈新港の突きあたりに位置し、1周347mのジョギングコース、364mのサイクリングコースがあり、海風に当たりながら散歩を楽しむにはもってこいの場所です。



出典：国土地理院地図



76 久慈港 諏訪緑地 (久慈市)

ケルン・鎮魂の鐘と光



半崎緑地公園

みなと中央公園

シーサイドパーク

諏訪緑地

諏訪神社のふもとに位置し、園内には、円すい形のモニュメント「ケルン・鎮魂の鐘と光」があります。市民が持ち寄った石を東日本大震災で久慈を襲った14.5mの津波高まで積み上げたものです。

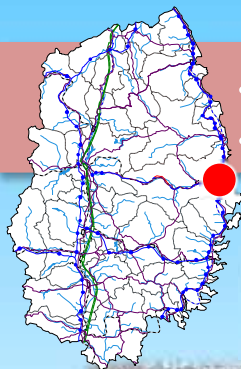
「震災伝承施設」にも登録されています。

出典：国土地理院地図





77 宮古港 しおかぜ公園 (宮古市)



「みなとカード」もらえます!



宮古港フェリーターミナル
1階ロビーにて
月～金曜日 (祝日・年末年始を除く)
8時30分～17時

道の駅みやこシートピアなあどの隣に、令和4年に完成したばかりの新しい公園です。隣には、名勝浄土ヶ浜までの間を運行している遊覧船「宮古うみねこ丸」の乗り場もあり、多くの観光客で賑わうエリアとなっています。





ちややまえ
78 大船渡港 茶屋前緑地 (大船渡市)



フットサルコート

茶屋前緑地は、昭和50年の完成後、平成7～10年にかけてテニスやミニサッカーのコート等の運動施設を整備し、地域住民に親しまれてきましたが、東日本大震災で被災しました。

令和3年、テニスやフットサルのコート等のほか、遊具や東屋などを整備し、開園しました。幅広い年代の方々に利用されています。



出典：国土地理院地図





79 大船渡港 みなと公園 (大船渡市)



みなと公園

須崎川水門



出典：国土地理院地図



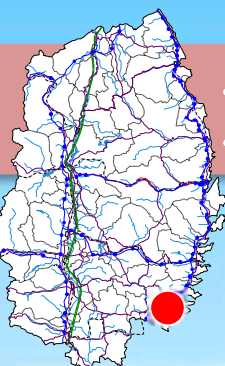
須崎川水門左岸にあり、令和2年に復旧・開園しました。防潮堤を活かして設けられた築山の展望広場から、大船渡湾や大船渡市街を見渡すことができます。

また、海に面した場所は、テラス広場になっており、大船渡湾を一望できるほか、街並みを感じながら散策することができる園路でゆっくりと散歩を楽しむともできます。





80 大船渡港 サン・アンドレス公園 (大船渡市)



東日本大震災津波で被災した公園が、令和2年に復旧・開園しました。地域の声を活かし、海側に築山を作り、防潮堤より内側からでも海が見えるよう整備しました。

1611年にスペイン使節セバスチャン・ビスカイノが大船渡に入港した日が聖アンドレスの祭日だったことにちなみ「サン・アンドレス公園」と命名されています。





81 いわて花巻空港 多目的広場（花巻市）



国土地理院地図



飛行機に見える丘

ターミナルビルの北側に、空港を一望できる丘があります。滑走路と同じ高さなので、飛行機を間近で見ることができる迫力満点のビュースポットです。



岩手県空港ターミナルビル(株)が管理運営するターミナルビルには、お子様連れの方にも安心してご利用いただける施設が用意されています。



授乳室（1階）



キッズコーナー（3階）



スロープ
（3階送迎デッキ）



多機能トイレ
（1～3階・待合室）



歩道・自転車道 紹介箇所一覧

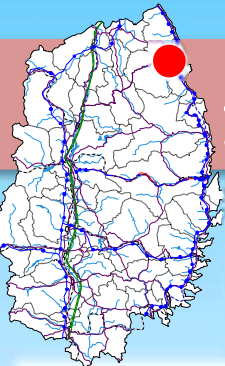
83	一般国道 281号	県北土木部
84	一般県道 雫石東八幡平線	盛岡土木部
85	都市計画道路 下鶉飼御庭田線	
86	一般県道 矢巾西安庭線	県南土木部
87	一般県道 胆沢金ヶ崎線	
88	一般県道 岩明岩谷堂線	県南土木部
89	一般県道 盛岡矢巾自転車道線	盛岡土木部
90	一般県道 北上花巻温泉自転車道線	北上・花巻土木C
91	一般県道 遠野東和自転車道線	遠野・花巻土木C



86 矢巾西安庭線



90 北上花巻温泉自転車道線



道路環境の整備 歩道

子どもの
安心の場へ...



県北土木部
岩手県
Iwate Prefecture

83
県土整備部

83 一般国道 281号 (久慈市)

【歩道完成後】



【歩道整備前】



歩道を整備したことで、
子どもたちも安心して
散歩ができるように
なりました！





84 一般県道 雫石東八幡平線 (雫石町)

しずくいし ひがしはちまんたい

【歩道完成後】

【歩道整備前】



歩道を整備したことで、
子どもたちも安心して
散歩ができるように
なりました！



道路環境の整備 歩道

子どもの
安心の場に…



盛岡土木部

岩手県
Iwate Prefecture

85

県土整備部

85

都市計画道路 下鶉飼御庭田線 (滝沢市)

しもうかいおにわだ

【歩道完成後】

【歩道整備前】



歩道を整備したことで、
子どもたちも安心して
散歩ができるように
なりました！



道路環境の整備 歩道

子どもの
安心の場へ...



盛岡土木部

岩手県
Iwate Prefecture

86

県土整備部

86

一般県道 矢巾西安庭線 (矢巾町)

やはばにしあにわ

【歩道完成後】

【歩道整備前】

歩道を整備したことで、
子どもたちも安心して
散歩ができるように
になりました！



87

いさわかねがさき
一般県道 胆沢金ヶ崎線 (金ヶ崎町)

【歩道完成後】



【歩道整備前】



歩道を整備したことで、
子どもたちも安心して
散歩ができるように
なりました！



道路環境の整備 歩道

子どもの
安心の場に…



県南土木部
岩手県
Iwate Prefecture

88
県土整備部

88

一般県道 岩明岩谷堂線 (奥州市)

いわきいわやどう

【歩道完成後】



【歩道整備前】



歩道を整備したことで、
子どもたちも安心して
散歩ができるように
なりました！



道路環境の整備 自転車道

子どもの
遊び場に…



県北土木部
岩手県
Iwate Prefecture
89
県土整備部

89

一般県道 盛岡矢巾自転車道線 (もりおかやはば)

(盛岡市・雫石町
滝沢市・矢巾町)

自転車専用道路では、
子どもたちも安心してサイクリングできます



盛岡市と雫石町境の御所湖畔を起点とし、終点の矢巾町までをつなぐ延長約30km

の自転車道です。主に雫石川や北上川沿いを進んでいく快適なサイクリングルートです。



いわての子みんなつくる大きなゆりかご

令和5年9月 岩手県県土整備部

道路環境の整備 自転車道

子どもの
遊び場に…



北上・花巻土木C

岩手県
Iwate Prefecture

90

県土整備部

90

一般県道 北上花巻温泉自転車道線 (北上市 花巻市)

きたかみはなまきおんせん

自転車専用道路では、
子どもたちも安心してサイクリングできます



桜の名所、北上市の展勝地公園を起点とし、花巻市内の中心市街地を通り、花巻温泉までをつなぐ延長約26kmの自転車道として、昭和50年に完成しました。



いわての子みんなをつくる大きなゆりかご

令和5年9月 岩手県県土整備部

道路環境の整備 自転車道

子どもの
遊び場に...



遠野・花巻土木C

岩手県
Iwate Prefecture

91

県土整備部

91

とおのとうわ 一般県道 遠野東和自転車道線 (花巻市 遠野市)

自転車専用道路では、
子どもたちも安心してサイクリングできます



民話のふるさと遠野市の伝承園を起点とし、宮守町を経由し、花巻市東和町の田瀬湖



までをつなぐ延長約26kmの自転車道で、平成4年度から整備を進めています。

いわての子みんなつくる大きなゆりかご

令和5年9月 岩手県県土整備部

おでかけの際にご利用を...



道の駅 岩手県内一覧

お出かけの際は、
便利な「道の駅」を
ご利用ください！

②② 雫石 あねっこ	①① にしね	④ おおの	③⑥ いわて 北三陸
②① 石神の丘	②① 石神の丘	②⑤ おりつめ	③① くり
①④ 紫波	③ 区界高原	①② 白樺の里 やまがた	⑦ のだ
① 石鳥谷	①⑤ はやちね	⑥ いわいすみ	③⑤ 青の国 ふだい
①⑨ 錦秋湖	③④ はなまき 西南	②⑨ 三田貝分校	⑨ たのはた
②③ とうわ	①③ みやもり	②⑦ やまびこ館	⑧ たろう
③② 平泉	①⑩ みずさわ	①⑦ 遠野風の丘	②⑧ みやこ
②④ 巖美溪	②⑥ かわさき	⑤ 種山ヶ原	①⑥ やまだ
		② 高田松原	③① 釜石仙人峠
		③③ むろね	①⑧ さんりく



道路環境の整備 道の駅

おでかけの際にご利用を...



岩手土木センター
岩手県
Iwate Prefecture

93
県土整備部

93 道の駅くずまき高原 (葛巻町)

道の駅の一例



① 施設の概要

- お手洗い21器
- 多目的トイレ2器
- おむつ交換台1台
- 休憩所
- 道路情報コーナー

出典：国土地理院地図



岩手県
「道の駅」連絡会



休憩所



岩手県葛巻町 葛巻地区 (国道281号沿い) Pあり

いわての子みんなをつくる大きなゆりかご

令和5年9月 岩手県県土整備部



94 道の駅はなまき西南（花巻市）

道の駅の一例



休憩所



授乳室

① 施設の概要

- お手洗い21器
- 多目的トイレ1器
- おむつ交換台1台
- 休憩所
- 授乳室
- 道路情報コーナー

岩手県「道の駅」連絡会



出典：国土地理院地図



岩手県花巻市 轟木地区（県道盛岡和賀線沿い） Pあり

お問い合わせ先

お気軽に
どうぞ!!



岩手県
Iwate Prefecture

95
県土整備部

二戸土木センター
☎ 0195(23)9209

岩手土木センター
☎ 0195(62)2888

盛岡広域振興局土木部
☎ 019(629)6630

綱取ダム管理事務所
☎ 019(654)4055

花巻空港事務所
☎ 0198(26)2016

花巻土木センター
☎ 0198(22)4971

北上土木センター
☎ 0197(65)2738

西和賀出張所 ☎ 0197(84)2421

県南広域振興局土木部
☎ 0197(22)2881

一関土木センター
☎ 0191(26)1418

県北広域振興局土木部
☎ 0194(53)4990

滝ダム管理事務所
☎ 0194(59)3838

岩泉土木センター
☎ 0194(22)3116

宮古土木センター
☎ 0193(64)2221

遠野土木センター
☎ 0198(62)9938

沿岸広域振興局土木部
☎ 0193(25)2708

大船渡土木センター
☎ 0192(27)9919

住田整備事務所 ☎ 0192(22)8182

千厩土木センター
☎ 0191(52)4971





➤ 岩手県の「子育て」に関する情報



トップページ > くらし・環境 > 子育て

<https://www.pref.iwate.jp/kurashikankyou/kosodate/index.html>



➤ 岩手県県土整備部 手づくり広報誌

美しい 県土づくりNEWS

県土づくりニュース (毎月発行)

<https://www.pref.iwate.jp/kendozukuri/kendoseibi/news/index.html>



おでんせ、いわて!

県土整備部における

人口減少対策につながる
取組事例【令和5年度版】

～子育て編～

わんこきょうだい



こくち

とろもち

そばもち

おももち

うもち

令和5年9月 岩手県県土整備部