

 岩手県 県土整備部における
Iwate Prefecture

人口減少対策につながる

取組事例集

【令和5年度版】

～ 子育て編 ～



令和5年9月
岩手県県土整備部

岩手で働く

岩手で育てる

岩手で暮らす

岩手とつながる

結婚・子育てなどライフステージに応じ支援や移住・定住施策を強化しています

社会減対策

自然減対策

社会減対策

進学

就職

結婚

妊娠・
出産

子育て

転職・
移住

【いわてで生み育てる県民運動】

キャッチフレーズ



岩手県では、結婚、出産は個人の決定に基づくものであることを基本としつつ、地域社会全体で子育てする方々や子どもを温かく見守る環境づくりに取り組む機運を醸成するため、「いわてで生み育てる県民運動」を推進しています。

今回、県土整備部がご紹介する取組

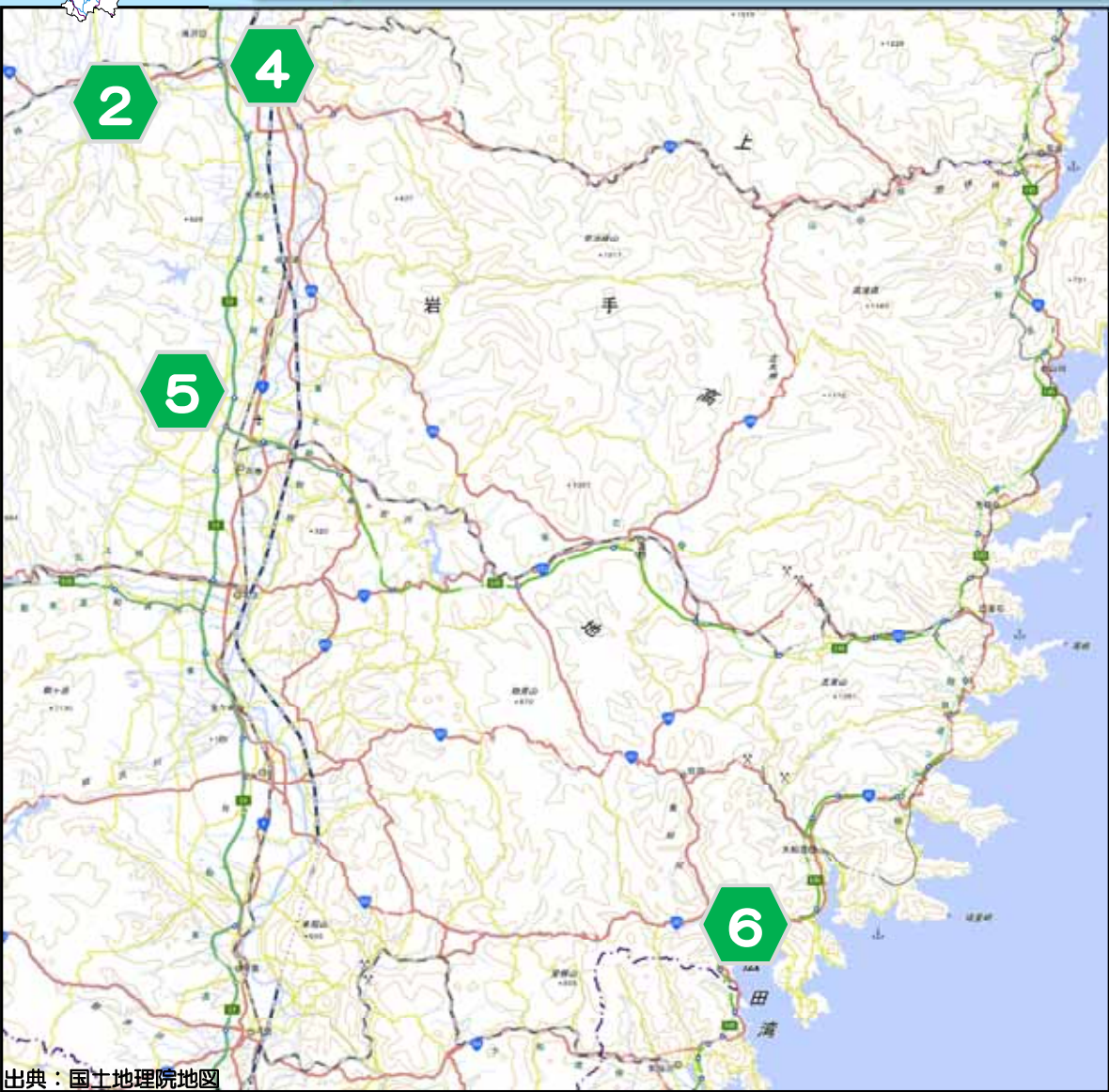
充実の 子育て 関連施設	都市公園	1ページ
	河川・海岸	7
	ダム	54
	砂防	63
	港湾・空港	72



道路環境の整備 82ページ



都市公園 紹介箇所一覧



2	御所湖広域公園	盛岡土木部
4	内丸緑地	
5	花巻広域公園	花巻土木センター
6	高田松原津波復興祈念公園	大船渡土木センター



2 御所湖広域公園



5 花巻広域公園

出典：国土地理院地図



2 ^{ごしょこ} 御所湖広域公園 (盛岡市・雫石町)

～ 町場地区園地 ～

御所湖広域公園は、盛岡一大宮間新幹線開通記念事業として企画され、昭和55年度に事業着手しました。昭和56年に完成した御所ダムによって出現した湖畔の自然環境保全や景観保全を目的に、盛岡市・雫石町にまたがる環境保全型レクリエーション地域である広域公園として整備したものです。

昭和58年6月25日に「乗り物広場」で開園式が行われて以降、順次整備を進め、これまでに17地区 約96haが供用されています。



2

ごしょこ 御所湖広域公園 (盛岡市・雫石町)



ファミリーランド

町場地区園地



御所大橋運動場(テニスコート)

乗り物広場(変わり種自転車)

岩手県立御所湖広域公園

開園40周年

御所湖広域公園内では、遊具遊び、レクリエーション、バーベキューのほか、花や昆虫など、さまざまな景観や体験が楽しめます。

施設利用の詳細や体験等の申込みはこちら

指定管理者 ホームページ



乗り物広場 (Bicycle Rental Area) details including photos and text.

町場地区園地 (Town Area Garden) details including photos and text.

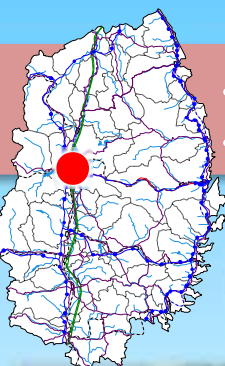
ファミリーランド (Family Land) details including photos and text.



4

うちまる

内丸緑地 (盛岡市)



内丸緑地は、県庁から中央通りをはさんで向かい側に位置する緑地で、昭和52年に開設されて以来、官庁街の憩いの場として県民のみなさまに親しまれてきました。

誰でも自由に利用することができます。



岩手県盛岡市 内丸地区 Pなし隣接する県営内丸駐車場をご利用ください。

充実の子育て関連施設

都市公園

子どもの
遊び場に…



花巻土木センター
岩手県
Iwate Prefecture

5
県土整備部

5 花巻広域公園（花巻市）

～ちびっこ広場～

運動広場のほかテニスコートやゴルフ場など子どもから大人まで楽しむことができる施設が多数あり、多くの方々に利用されています。子どもたちには、たくさんの遊具が揃う「ちびっこ広場」が人気となっています。

施設利用の詳細や体験等の
申込みはこちら

指定管理者
ホームページ ▶



充実の子育て関連施設

都市公園

子どもの
遊び場に...



大船渡土木センター

岩手県
Iwate Prefecture

県土整備部

6

たかたまつばら

6

高田松原津波復興祈念公園（陸前高田市）

高田松原津波復興祈念公園は、東日本大震災津波の犠牲者を追悼・鎮魂し、震災の事実と教訓を継承するとともに、まちづくりと一体となった地域の賑わいの再生に資することを基本理念にしており、これまでにたくさんの方が来園されています。



東日本大震災津波伝承館
いわてTSUNAMIメモリアル

公園の詳細は
こちら
指定管理者
ホームページ ▶



奇跡の一本松

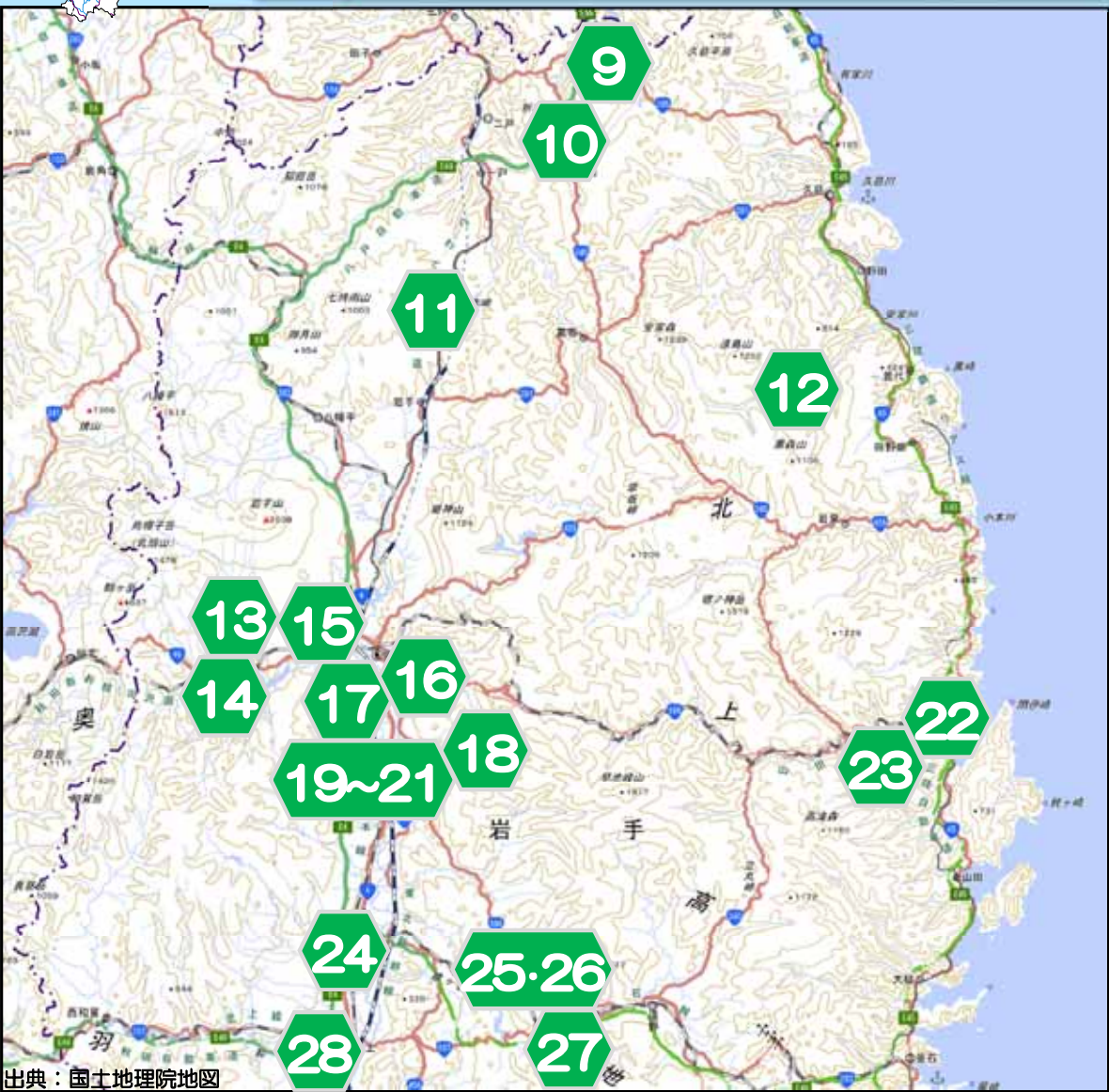
岩手県陸前高田市 気仙町・高田町地区 Pあり

いわての子みんなをつくる大きなゆりかご

令和5年9月 岩手県県土整備部



河川 (岩手県 北部) 紹介箇所一覧

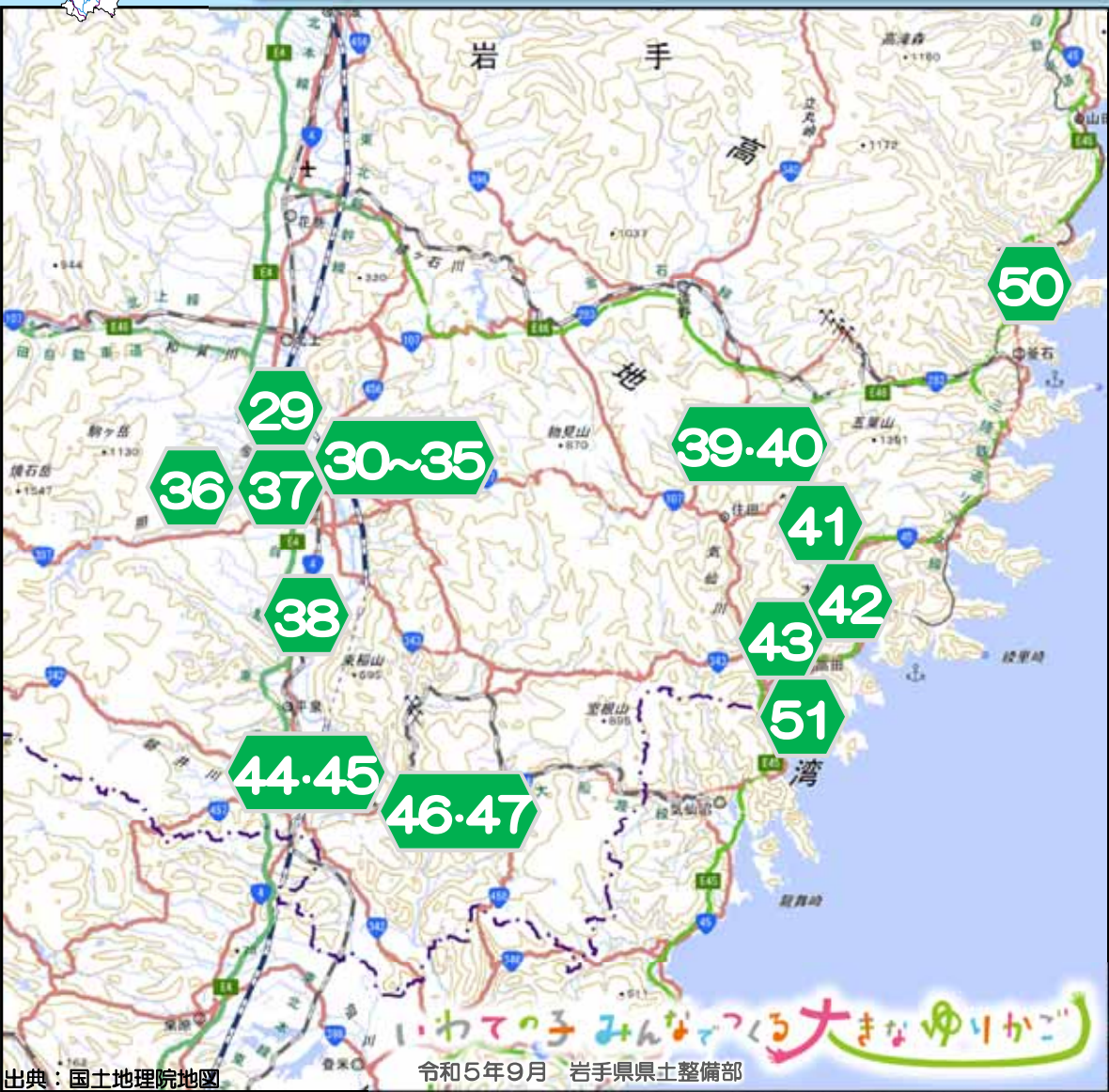


9	雪谷川 災害復興記念庭園	
10	瀬月内川 山屋河川公園	二戸土木センター
11	平糠川 奥中山河川公園	
12	安家川 安家地区親水護岸	岩泉土木センター
13	葛根田川 水辺公園	盛岡土木部
14	雫石川 竜川河川公園	
15	諸葛川 遊歩道	
16	築川 中野地区遊歩道	
17	南川 せせらぎ水路	
18	根田茂川 根田茂地区園地	
19	岩崎川 祝咲喜公園	
20	岩崎川 さつき公園	
21	岩崎川 河川公園	
22	閉伊川 ふれあい公園	
23	長沢川 桜づつみ	
24	大堰川 プロムナード	花巻土木センター
25	宮守川 道の駅みやもり親水公園	遠野土木センター
26	宮守川 上宮守親水公園	
27	小友川 不動岩親水公園	
28	和賀川 グリーンパーク	北上土木センター

出典：国土地理院地図



河川・海岸（岩手県 南部） 紹介箇所一覧



29	宿内川 桜づつみ公園	県南土木部
30	人首川 木影の径	
31	人首川 水辺のプロムナード	
32	人首川 川風の広場	
33	人首川 本町河川公園	
34	人首川 寺田河川公園	
35	人首川 反町河川公園	大船渡土木センター
36	黒沢川 せせらぎ公園	
37	胆沢川 桜づつみ広場	
38	岩堰川 河川公園	一関土木センター
39	気仙川 葉山めがね橋	
40	気仙川 鏡岩せせらぎ公園	千厩土木センター
41	盛川 鬼越ふれあい広場	
42	須崎川 親水護岸	沿岸土木部
43	川原川 川原川公園	
44	吸川 ふれあい公園みやざわ	大船渡土木センター
45	吸川 鳴神地区遊歩道	
46	千厩川 桜づつみ	大船渡土木センター
47	千厩川 千石河川公園	
50	根浜海岸	
51	高田海岸	





9

ゆきやがわ

雪谷川 災害復興記念庭園 (軽米町)



平成11年10月の豪雨により、軽米町の中心部を流れる雪谷川が氾濫し、住宅被害が町全体の2割近くに及ぶ大災害となりました。

雪谷川の整備は、「雪谷川子供サミット」等の開催を通じ、住民の意見を反映した計画により進められました。

結果として、河川空間全体が生活空間の一部となるよう配慮された工事が行われ、その際、この公園も併せて整備したものです。



出典：国土地理院地図





せつきないがわ やまや
10 瀬月内川 山屋河川公園 (九戸村)



瀬月内川の右岸、道の駅お
りつめオドデ館の隣にある河
川公園です。

標高852mの折爪岳を眺め
ることができる休
憩スポットとして
人気があります。



出典：国土地理院地図



11

ひらぬかがわ おくなかやま

平糠川 奥中山河川公園 (一戸町)



平糠川の右岸、IGRいわて銀河鉄道 奥中山高原駅にほど近い公園です。

平糠川を挟んで線路があり、

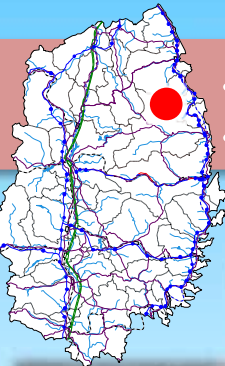
公園からは通過する電車を眺めることもできます。



出典：国土地理院地図



岩手県一戸町 奥中山地区 (平糠川右岸) Pあり



充実の子育て関連施設 河川

子どもの遊び場に...



岩泉土木センター
岩手県
Iwate Prefecture

12

県土整備部

あっかがわ あっか 12 安家川 安家地区親水護岸 (岩泉町)



平成28年台風第10号により甚大な被害を受けた安家川は、令和5年4月に護岸工事が完成しました。



豊かな自然環境の保全に取り組み、散策路の整備なども行いました。



出典：国土地理院地図



岩手県岩泉町 安家地区 (安家川) Pなし

いわての子みんなつくる大きなゆりかご

令和5年9月 岩手県県土整備部



13 葛根田川 水辺公園 (雫石町)

かっこんだがわ



小岩井農場や雫石スキー場に近い葛根田川の左岸に整備した公園です。

広い園内で、子どもから大人まで、水に親しみながら遊ぶことができます。



出典：国土地理院地図

岩手県雫石町 長山地区 (葛根田川左岸) Pあり



しずくいしがわ りゅうかわ
14 雫石川 竜川河川公園 (雫石町)



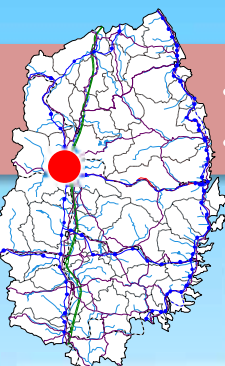
JR田沢湖線 春木場駅の近く、雫石川（竜川）の右岸にあります。広い園内からは、正面に雄大な岩手山を眺めることができます。



岩手県雫石町 上野地区 (雫石川 (竜川) 右岸) Pあり



15 もろくすがわ 諸葛川 遊歩道 (盛岡市・滝沢市)



滝沢市の室小路地区から盛岡市の長橋台地区にかけての諸葛川沿いに遊歩道を整備しています。



住宅地に近いので、周辺にお住まいの方々の散歩コースとなっています。





16 やながわ なかの 築川 中野地区遊歩道 (盛岡市)



盛岡の東部を流れる築川には、散歩を楽しめるような遊歩道を整備しています。

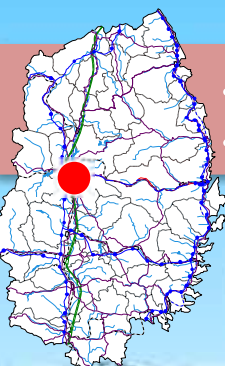
住宅地に近いので、周辺にお住まいの方々に広く利用されています。



出典：国土地理院地図



17 みなみかわ 南川 せせらぎ水路 (盛岡市)



この下には、雨水処理用の地下水路があります。



～ 気軽に川と触れ合えます～

南川は、盛岡市の都南地区の住宅密集地の中を横断して流れる河川です。コンクリートの無機質な断面にならないよう、2層式の構造としています。いつも見えている上層の下には、雨水処理用の地下水路が整備されています。



出典：国土地理院地図



ねだもがわ ねだも
18 根田茂川 根田茂地区園地 (盛岡市)

3月下旬から6月にかけて、
シダレザクラ、オオヤマザクラ、
ヤエザクラ、ツツジ、アヤメが
順に見ごろを迎え、
園地内を彩ります



根田茂川沿いの細野地区では、昭和40年代まで自生のアヤメが群生しており、その後も小学校児童や地域の方々によって管理・保護され親しまれてきました。

根田茂地区園地は、これらのアヤメ群落が築川ダム建設により影響を受けることから、一部を移植・保護し、周辺の自然環境との調和を図りながら整備したものです。

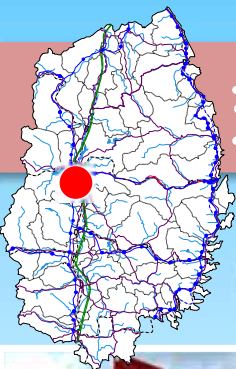


出典：国土地理院地図





19 いわさきがわ いわさき 岩崎川 祝咲喜公園 (矢巾町)



岩崎川の河川改修と併せて整備した防災ステーションで、平時はマレットゴルフ場として活用されています。



「祝咲喜公園」の名称は、地元の中学生に考えていただいたものです。



充実の子育て関連施設 河川

子どもの
遊び場に…



盛岡土木部
岩手県
Iwate Prefecture

20
県土整備部

20 いわさきがわ 岩崎川 さつき公園 (矢巾町)

県立産業技術短期大学校建築科の
▼ 学生が製作した東屋 ▼



岩崎川の河川改修と併せて整備した防災ステーションで、平時は公園として活用されています。



「さつき公園」の名称は、地元の中学生に考えていただいたものです。



出典：国土地理院地図



岩手県矢巾町 北矢幅地区 (岩崎川右岸) Pあり



いわさきがわ
21 岩崎川 河川公園 (紫波町・矢巾町)



紫波町と矢巾町の境、国道4号の三枚橋の上流左岸に整備した河川公園です。付近には、古館ニュータウンもあり、気軽に遊ぶことのできるミニ公園です。



紫波町と矢巾町の境、国道4号の三枚橋の上流左岸に整備した河川公園です。付近には、古館ニュータウンもあり、気軽に遊ぶことのできるミニ公園です。



出典：国土地理院地図



へいがわ
22 閉伊川 ふれあい公園 (宮古市)



閉伊川の右岸、宮古市民総合体育館 シーアリーナの近くにある平成8年に完成した河川公園です。

「閉伊川緑地公園」とも呼ばれています。

広い駐車場やトイシ、舗装した遊歩道もあり、川沿いをのんびり散歩することができます。



岩手県宮古市 小山田地区 (閉伊川右岸) Pあり



ながさわがわ 23 長沢川 桜づつみ (宮古市)



長沢川の右岸に、平成7年の堤防工事に伴い整備した河川公園です。

毎年春には、約1kmに渡る300本あまりの桜並木が満開になり、宮古市の名所のひとつになっています。



出典：国土地理院地図

充実の子育て関連施設 河川

子どもの遊び場に…



花巻土木センター
岩手県
Iwate Prefecture

24
県土整備部

24 おおぜきがわ 大堰川 プロムナード (花巻市)

花巻中央エリア社会実験

令和5年8月



花巻市街地を貫流する大堰川は「まちの賑わいを結ぶ花巻せせらぎウォーク」をコンセプトに整備されました。プロムナードを利用した、さまざまなイベントが開催されています。



出典：国土地理院地図



いわての子みんなつくる大きなゆりかご

令和5年9月 岩手県県土整備部



みやもりがわ
25 宮守川 道の駅みやもり親水公園 (遠野市)



JR釜石線の宮守川橋りょう、通称「めがね橋」は、大正4年完成の五連アーチ橋で、宮守町を代表する観光名勝のひとつです。道の駅みやもりに隣接する親水公園からは、橋を正面に眺めることができます。



出典：国土地理院地図



26

みやもりがわ かみみやもり

宮守川 上宮守親水公園 (遠野市)



国道396号にほど近い、上宮守地区の宮守川沿いに整備したミニ公園です。

緑に囲まれた自然豊かな空間でリフレッシュしてはいかがでしょうか。



岩手県遠野市 上宮守地区 (宮守川右岸) Pあり



おともがわ ふどういわ
27 小友川 不動岩親水公園 (遠野市)



遠野市小友町には、岩肌むき出しでそそり立つ不動巖を背に建つ巖龍神社があり、そのふもとを流れる小友川沿いに整備したミニ公園です。石積みの護岸が印象的です。



出典：国土地理院地図



わががわ
28 和賀川 グリーンパーク (北上市)



北上市の北上江釣子インターチェンジ付近の和賀川河川敷を利用した広い空間沿いに整備されています。

テニスコートやサイクリングロードが整備されています。



出典：国土地理院地図





しゅくないがわ 29 宿内川 桜づつみ公園 (金ヶ崎町)



宿内川の北上川合流点付近、金ヶ崎神社の川を挟んで向かい側に「桜づつみモデル事業」として整備しました。

およそ900m間に約100本の桜が植えられています。



岩手県金ヶ崎町 西根地区 (宿内川左岸) Pあり



ひとかべがわ 30 人首川 木影の径 (奥州市)



人首川の大橋～重染寺橋間、約450mで実施した「ふるさとの川整備事業」により整備した散策路です。

自然環境の保全や周辺環境との調和を図りながら整備しました。



岩手県奥州市 江刺本町地区 (人首川右岸) Pなし



31 ひとかべがわ 人首川 水辺のプロムナード (奥州市)



対岸の木影の径と同様、「ふるさとの川整備事業」により整備しました。うるおいとふれあいのある水辺空間づくりを、まちづくりと一体となって進めた事業です。



出典：国土地理院地図



充実の子育て関連施設 河川

子どもの
遊び場に…



県南土木部
岩手県
Iwate Prefecture

32
県土整備部

ひとかべがわ

32 人首川 川風の広場 (奥州市)



「ふるさとの川整備事業」
により整備したミニ公園で、
木影の径や水辺のプロムナード



の下流側にあり
ます。市街地
の中で、安らぎ
の空間になって
います。



出典：国土地理院地図



岩手県奥州市 江刺川原町地区 (人首川右岸) Pなし

いわての子みんなつくる大きなゆりかご

令和5年9月 岩手県県土整備部



33

ひとかべがわ ほんちょう

人首川 本町河川公園 (奥州市)



「ラブリバーモデル事業」
として散策路や花壇などを整備しました。休憩できる東屋
やベンチもあります。



地域のみなさんと連携しながら河川環境を維持しています。



出典：国土地理院地図

岩手県奥州市 江刺豊田町地区 (人首川右岸) Pなし



34 ひとかべがわ 寺田 人首川 寺田河川公園 (奥州市)



奥州市江刺総合コミュニティセンターの前を流れる人首川の堤防沿いの約400mに、平成4年から5年にかけて「桜つつみモデル事業」として整備したものです。



Map of the area with a red dot indicating the location. Includes text: 出典：国土地理院地図, 岩手県奥州市 江刺岩谷堂寺田地区 (人首川右岸) Pなし

充実の子育て関連施設 河川

子どもの
遊び場に...



県南土木部
岩手県
Iwate Prefecture

35

県土整備部

35

ひとかべがわ そりまち

人首川 反町河川公園 (奥州市)



寺田河川公園の人首川を挟んで向かい側、JA江刺の前の堤防沿いに整備したミニ公園です。



桜づつみを眺めながらの散策はいかがでしょうか。

出典：国土地理院地図



岩手県奥州市 江刺岩谷堂反町地区 (人首川左岸) Pなし

いわての子みんなつくる大きなゆりかご

令和5年9月 岩手県県土整備部



くろさわがわ 36 黒沢川 せせらぎ公園 (金ヶ崎町)



黒沢川の胆沢川合流点付近に、池や噴水などとともに整備した公園です。水辺で遊ぶことができるほか、広い芝生広場もあり、家族連れに人気のスポットとなっています。





いさわがわ
37 胆沢川 桜づつみ広場 (奥州市)



河川敷の芝生は、グラウンドゴルフやパークゴルフ場、サッカー・ラグビー場として利用されています。堤防上にあるベンチで、胆沢川の流れを見ながら、小休憩はいかがでしょう。

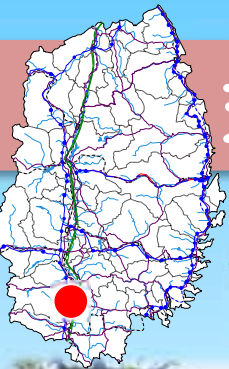


出典：国土地理院地図





いわぜきがわ 38 岩堰川 河川公園 (奥州市)



奥州市前沢診療所の前を流れる岩堰川の堤防沿いに整備したミニ公園です。

堤防沿いには桜が植樹されており、春には両岸に咲き誇る景色が広がります



出典：国土地理院地図



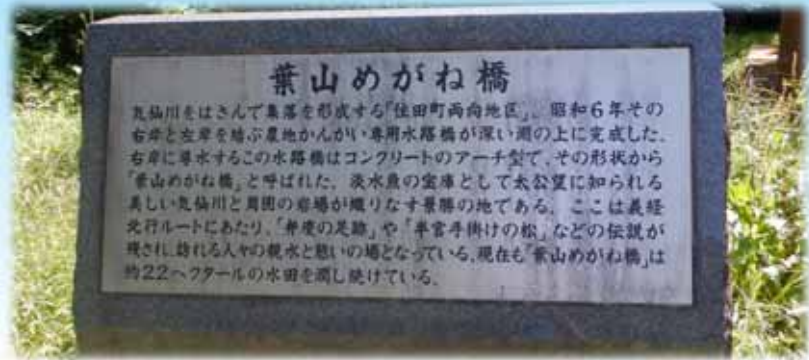
岩手県奥州市 前沢地区 (岩堰川右岸) Pなし



39

けせんがわ はやま

気仙川 葉山めがね橋 (住田町)



昭和6年に完成した農地かんがい水路橋で、コンクリートのアーチ型をしていることから「めがね橋」と呼ばれています。美しい気仙川と周囲



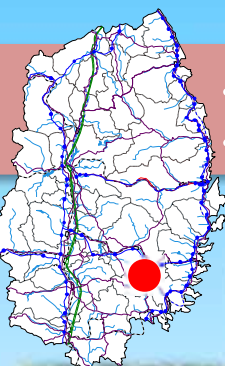
の岩場が織りなす景勝地を家族みなさんでお訪ねください。



岩手県住田町 上有住地区 (気仙川右岸) Pあり



40 けせんがわ かがみいわ 気仙川 鏡岩せせらぎ公園 (住田町)



鏡岩は、気仙川右岸に垂直にそびえ立つ大きな岩で、月夜に岩に映る松の影が、まるで鏡に映っているように見事であることから名付けられた景勝地です。

家族みなさんで雄大な自然の景色をお楽しみください。



岩手県住田町 上有住地区 (気仙川左岸) Pあり



41

さかりがわ おにごえ

盛川 鬼越ふれあい広場 (大船渡市)



盛街道沿いにある公園で、春には満開の桜を楽しむことができます。遊具や東屋があるほか、ツツジなどさまざまな植物が植えられており、季節の移ろいを感じながら散歩することができます。





42

すざきがわ

須崎川 親水護岸 (大船渡市)

護岸完成時の
イルミネーション

平成30年9月



東日本大震災津波で周辺が被災し、大船渡市まちなか再生計画の一環で、JR大船渡線BRT大船渡駅の近くに親水護岸を整備しました。

「水とさわれる、親しめる」
水辺環境として、子ども連れのみなさんで賑わっています。



出典：国土地理院地図



岩手県大船渡市 野々田地区 (須崎川) Pなし



43

かわらがわ かわらがわ

川原川 川原川公園 (陸前高田市)

土木学会デザイン賞
2022年度 最優秀賞受賞



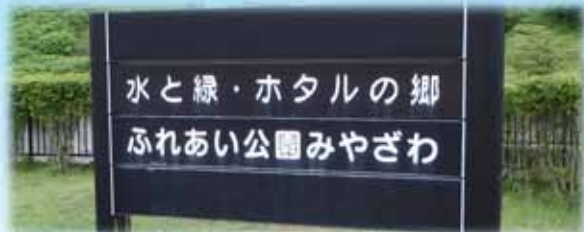
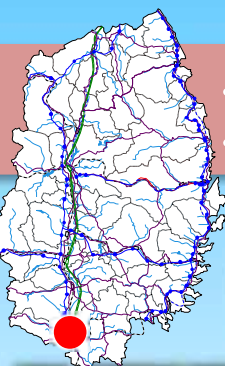
陸前高田市の復興まちづくり計画に基づき、震災以前の川原川の歴史や景観に配慮した、人々の記憶に残る「川らしい川」をコンセプトに改修した河川と一体的に整備した公園です。特に夏場は、川遊びなどをする子どもたちで賑わっています。

出典：国土地理院地図





すいかわ 44 吸川 ふれあい公園みやざわ (一関市)



吸川は、一関市街地の密集した中を流れており、沿川では再三の水害に見舞われてきました。そこで、磐井川への放水路トンネルを昭和56年に建設しました。

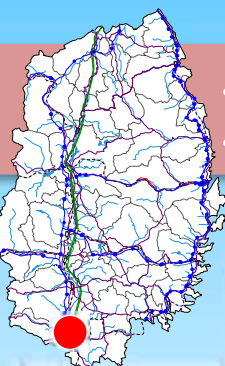
ふれあい公園は、トンネルの入口部分（吸川側）に併設されており、地域の方々に愛される自然豊かな場所となっています。



出典：国土地理院地図



45 すいかわ なるがみ 吸川 鳴神地区遊歩道 (一関市)



一ノ関駅の北側を流れる吸川に沿って、遊歩道を設置しています。

川の中には、子どもが遊びながら渡ることのできる飛び石もあり、楽しく河川に触れることができます。





せんまやがわ
46 千厩川 桜づつみ (一関市)



川崎地区の国道284号沿いを流れる千厩川の右岸堤防には、たくさんの桜が植えられています。ベンチや東屋も整備しています。



岩手県一関市 川崎町薄衣地区 (千厩川) Pあり



47

せんまやがわ せんごく

千厩川 千石河川公園 (一関市)



千厩川桜づつみから500m
ほど上流右岸に位置する河川
公園です。

川のほとりに下りることの
できる階段のほか、遊具やベン
チ、東屋なども
整備しています。



岩手県一関市 川崎町薄衣地区 (千厩川右岸) Pあり



河川の急な増水にご注意ください！

河川の急な増水や水辺の事故には十分気をつけてください

- 川に行くときは、子どもだけでは行かせず、必ず大人も一緒に行ってください。
- 川の流れの速いところ、深くて底の見えないところ、草が生い茂ったところ、工事をしているところなどは危ないので、特に気をつけてください。
- 上流で雷が鳴り雨が降っている時などは、急に川の水位が上がることがあります。水位が上がったときは、すぐに川から離れてください。
- 橋の下での雨宿りは逃げ遅れの原因になり危険です。
- 土や枝が流れたり、濁った水が流れてきた時は土石流の危険があります。
- ダムの放流を知らせるサイレンが鳴ったら、すぐに川から離れてください。
- 大雨洪水注意報や警報がでたら、すぐに川から離れてください。



川の水位が高くなり、洪水のおそれがあるとき、お知らせします！

河川水位の
配信サービス
(登録無料)

▼ メール配信



▼ LINE配信



▼ X(Twitter)配信





いわての自然豊かな川を守るボランティア



県南土木部管内



遠野土木センター管内



大船渡土木センター管内

岩手県の河川は、ごみ拾いや草刈りなどの活動をボランティアで行ってくださる方々に支えられています

【いわての川と海岸ボランティア活動等支援制度】

10人以上の団体で、100m以上の区間での活動を県が支援します！

- 軍手、ゴミ袋、草刈機の替刃、燃料などを物品または現金で支給（上限あり）
- ボランティア活動保険等への加入費用を一部補助
- 収集したごみ等の運搬に使用するレンタカー料金を一部補助



▲
制度の詳細は
こちらから





ねばまかいがん 50 根浜海岸 (釜石市)



「日本の白砂青松百選」にもなっている根浜海岸。東日本大震災の津波と地盤沈下で砂州が消失し、松林の一部も失われました。砂浜の自然再生には約360年もの時間が見込まれたことから、岩手県で砂浜再生工事を行い、令和3年に海岸全体の海開きが開催されました。





51

たかたかいが
高田海岸 (陸前高田市)



高田海岸では、東日本大震災津波により、約7万本の松林が奇跡の一本松を残してほとんどが流失し、砂浜も地盤沈下と津波により9割が消失しました。岩手県では、約1kmに渡り砂浜再生事業を行いました。令和3年の11年ぶりの海開き以降、多くの方々に利用されています。



出典：国土地理院地図



「水門・防潮堤カード」もらえます!

水門・防潮堤カードは、県土整備部が復旧・復興事業で整備した65か所の水門・防潮堤について、施設概要や防災情報などを記載したカードです。

震災時の状況や避難の重要性等を併せて伝えることにより、津波防災意識の向上と震災の実情や教訓の伝承を目的としています。

また、カード収集を目的として現地を訪れる人が増えることで、沿岸地域の交流人口の拡大を期待しています。



◆ 配布場所



施設がある管内の道の駅・みなとオアシスなど次のページの一覧表でご確認ください

◆ 配布のルール

1日、ひとり1枚

- アンケートにご協力いただいた方にお配りします。
- 転売目的の方への配布はいたしかねます。

詳しくは、岩手県 水門・防潮堤カードのページへ





「水門・防潮堤カード」配布場所一覧

市町村	カード名〔合計65種類〕	配布場所	配布時間
洋野町	川尻水門 ほか、計6種類	道の駅 おおの（おおのキャンパス）	4~10月：10:00~16:00
		クラフト展示室	11~3月：10:00~15:00
		グリーンヒルおおの	年中無休
久慈市	久慈川堤防 ほか、計3種類	道の駅 くじ	4~10月：9:00~19:00
		もぐらんびあみなとオアシス	11~3月：9:00~18:00
		（久慈地下水族科学館もぐらんびあ）	4~10月：9:00~18:00
		道の駅 いわて北三陸	11~3月：10:00~16:00
野田村	野田水門 ほか、計7種類	道の駅 のだ	9:00~19:00
普代村	普代水門 ほか、計2種類	道の駅 青の国ふだい	9:00~18:00
田野畑村	明戸海岸防潮堤 ほか、計2種類	道の駅 たのはた	8:30~17:00
岩泉町	小本川水門 ほか、計2種類	道の駅 いわいずみ	9:00~18:00
宮古市	摂待水門 ほか、計3種類	道の駅 たろう	9:00~17:00
	宮古港海岸(藤原)防潮堤 ほか、計10種類	道の駅 みやこ	8:45~17:00
山田町	大沢川水門 ほか、計4種類	道の駅 やまだ「おいすた」	平日：9:00~18:00 土日祝日：9:00~20:00
大槌町	大槌川水門 ほか、計2種類	道の駅 釜石仙人峠	9:00~18:00
釜石市	片岸海岸防潮堤 ほか、計6種類	みなとオアシス 釜石（魚河岸テラス）	9:00~18:00 （月曜日定休）
		道の駅 さんりく	9:00~17:00
大船渡市	野々田海岸防潮堤 ほか、計12種類	みなとオアシス おおふなど （大船渡市防災観光交流センター）	9:00~17:00
		高田松原津波復興祈念公園管理事務所 注：道の駅 高田松原ではありません。	9:00~17:00
陸前高田市	気仙川水門 ほか、計6種類	高田松原津波復興祈念公園管理事務所 注：道の駅 高田松原ではありません。	9:00~17:00