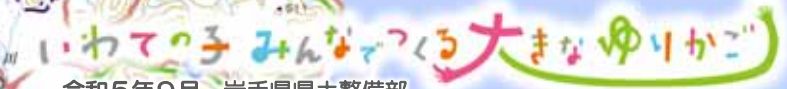




河川・海岸 (岩手県 南部) 紹介箇所一覧



29	宿内川 桜づつみ公園	県南土木部
30	人首川 木影の径	
31	人首川 水辺のプロムナード	
32	人首川 川風の広場	
33	人首川 本町河川公園	
34	人首川 寺田河川公園	
35	人首川 反町河川公園	大船渡土木センター
36	黒沢川 せせらぎ公園	
37	胆沢川 桜づつみ広場	
38	岩堰川 河川公園	
39	気仙川 葉山めがね橋	
40	気仙川 鏡岩せせらぎ公園	
41	盛川 鬼越ふれあい広場	一関土木センター
42	須崎川 親水護岸	
43	川原川 川原川公園	千厩土木センター
44	吸川 ふれあい公園みやざわ	
45	吸川 鳴神地区遊歩道	沿岸土木部
46	千厩川 桜づつみ	
47	千厩川 千石河川公園	大船渡土木センター
50	根浜海岸	
51	高田海岸	





29 しゅくないがわ 宿内川 桜づつみ公園 (金ヶ崎町)



宿内川の北上川合流点付近、金ヶ崎神社の川を挟んで向かい側に「桜づつみモデル事業」として整備しました。



およそ900m間に約100本の桜が植えられています。



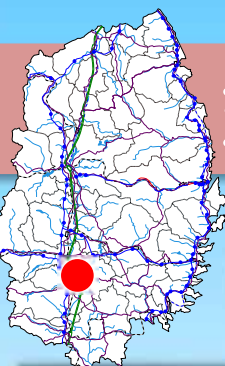
出典：国土地理院地図





ひとかべがわ

30 人首川 木影の径 (奥州市)



人首川の大橋～重染寺橋間、約450mで実施した「ふるさとの川整備事業」により整備した散策路です。



自然環境の保全や周辺環境との調和を図りながら整備しました。



岩手県奥州市 江刺本町地区 (人首川右岸) Pなし



ひとかべがわ

31

人首川 水辺のプロムナード（奥州市）



対岸の木影の径と同様、「ふるさとの川整備事業」により整備しました。うるおいとふれあいのある水辺空間づくりを、まちづくりと一体となって進めた事業です。



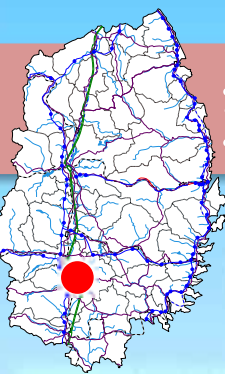
出典：国土地理院地図



岩手県奥州市 江刺南町地区（人首川左岸） Pなし



ひとかべがわ 32 人首川 川風の広場 (奥州市)



「ふるさとの川整備事業」により整備したミニ公園で、木影の径や水辺のプロムナードの下流側にあります。市街地の中で、安らぎの空間になっています。



出典：国土地理院地図



充実の子育て関連施設 河川

子どもの
遊び場に...



県南土木部
岩手県
Iwate Prefecture

33
県土整備部

33

ひとかべがわ ほんちょう

人首川 本町河川公園 (奥州市)



「ラブリバーモデル事業」
として散策路や花壇などを整
備しました。休憩できる東屋
やベンチもあります。



地域のみなさん
と連携しながら河
川環境を維持して
います。



出典：国土地理院地図



岩手県奥州市 江刺豊田町地区 (人首川右岸) Pなし

いわての子みんなつくる大きなゆりかご

令和5年9月 岩手県県土整備部



34

ひとかべがわ てらだ 人首川 寺田河川公園 (奥州市)



奥州市江刺総合コミュニティセンターの前を流れる人首川の堤防沿いの約400mに、

平成4年から5年にかけて「桜つつみモデル事業」として整備したものです。



出典：国土地理院地図





35

ひとかべがわ そりまち

人首川 反町河川公園 (奥州市)



寺田河川公園の人首川を挟んで向かい側、JA江刺の前の堤防沿いに整備したミニ公園です。

桜づつみを眺めながらの散策はいかがでしょうか。



出典：国土地理院地図



岩手県奥州市 江刺岩谷堂反町地区 (人首川左岸) Pなし



くろさわがわ 36 黒沢川 せせらぎ公園 (金ヶ崎町)



黒沢川の胆沢川合流点付近に、池や噴水などとともに整備した公園です。水辺で遊ぶことができるほか、



広い芝生広場もあり、家族連れに人気のスポットとなっています。



岩手県金ヶ崎町 西根地区 (黒沢川左岸) Pあり



いさわがわ
37 胆沢川 桜づつみ広場 (奥州市)



河川敷の芝生は、グラウンドゴルフやパークゴルフ場、サッカー・ラグビー場として利用されています。堤防上にあるベンチで、胆沢川の流れを見ながら、小休憩はいかがでしょう。



出典：国土地理院地図



いわせきがわ 38 岩堰川 河川公園 (奥州市)



奥州市前沢診療所の前を流れる岩堰川の堤防沿いに整備したミニ公園です。

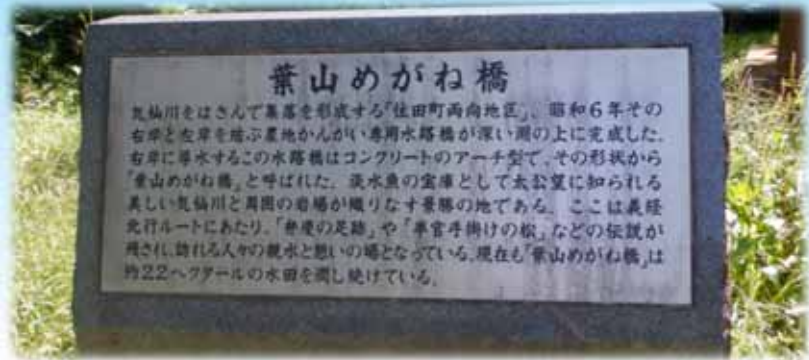
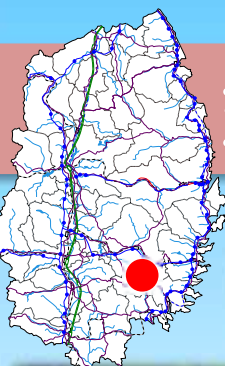
堤防沿いには桜が植樹されており、春には両岸に咲き誇る景色が広がります



岩手県奥州市 前沢地区 (岩堰川右岸) Pなし



39 けせんがわ はやま 気仙川 葉山めがね橋 (住田町)



昭和6年に完成した農地かんがい水路橋で、コンクリートのアーチ型をしていることから「めがね橋」と呼ばれています。美しい気仙川と周囲の岩場が織りなす景勝地を家族みなさんでお訪ねください。



出典：国土地理院地図





40 けせんがわ かがみいわ 気仙川 鏡岩せせらぎ公園 (住田町)



鏡岩は、気仙川右岸に垂直にそびえ立つ大きな岩で、月夜に岩に映る松の影が、まるで鏡に映っているように見事であることから名付けられた景勝地です。

家族みなさんで雄大な自然の景色をお楽しみください。



出典：国土地理院地図



41

さかりがわ おにごえ

盛川 鬼越ふれあい広場 (大船渡市)



盛街道沿いにある公園で、春には満開の桜を楽しむことができます。遊具や東屋があるほか、ツツジなどさまざまな植物が植えられており、季節の移ろいを感じながら散歩することができます。



出典：国土地理院地図

岩手県大船渡市 猪川町地区 (盛川右岸) Pあり



42

すざきがわ

須崎川 親水護岸 (大船渡市)

護岸完成時の
イルミネーション

平成30年9月



東日本大震災津波で周辺が被災し、大船渡市まちなか再生計画の一環で、JR大船渡線BRT大船渡駅の近くに親水護岸を整備しました。

「水とさわれる、親しめる」
水辺環境として、子ども連れのみなさんで賑わっています。



岩手県大船渡市 野々田地区 (須崎川) Pなし



43 かわらがわ かわらがわ 川原川 川原川公園 (陸前高田市)

土木学会デザイン賞
2022年度 最優秀賞受賞



陸前高田市の復興まちづくり計画に基づき、震災以前の川原川の歴史や景観に配慮した、人々の記憶に残る「川らしい川」をコンセプトに改修した河川と一体的に整備した公園です。特に夏場は、川遊びなどをする子どもたちで賑わっています。



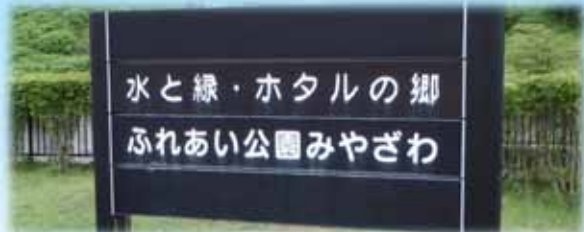
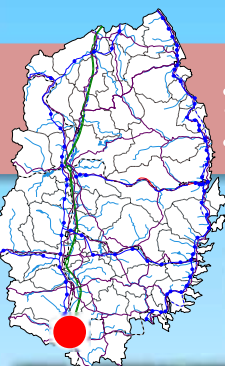
出典：国土地理院地図



岩手県陸前高田市 高田町地区 (川原川) Pあり



すいかわ
44 吸川 ふれあい公園みやざわ (一関市)



吸川は、一関市街地の密集した中を流れており、沿川では再三の水害に見舞われてきました。そこで、磐井川への放水路トンネルを昭和56年に建設しました。

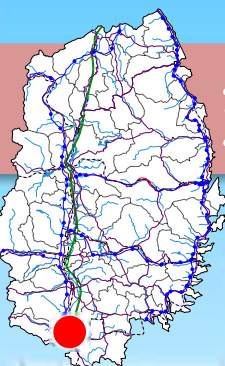
ふれあい公園は、トンネルの入口部分（吸川側）に併設されており、地域の方々に愛される自然豊かな場所となっています。



出典：国土地理院地図



45 すいかわ なるがみ 吸川 鳴神地区遊歩道 (一関市)



一ノ関駅の北側を流れる吸川に沿って、遊歩道を設置しています。

川の中には、子どもが遊びながら渡ることのできる飛び石もあり、楽しく河川に触れることができます。





せんまやがわ
46 千厩川 桜づつみ (一関市)



川崎地区の国道284号沿いを流れる千厩川の右岸堤防には、たくさんの桜が植えられています。ベンチや東屋も整備しています。



出典：国土地理院地図



47

せんまやがわ せんごく

千厩川 千石河川公園 (一関市)



千厩川桜づつみから500mほど上流右岸に位置する河川公園です。

川のほとりに下りることのできる階段のほか、遊具やベンチ、東屋なども整備しています。



出典：国土地理院地図



岩手県一関市 川崎町薄衣地区 (千厩川右岸) Pあり



河川の急な増水にご注意ください！

河川の急な増水や水辺の事故には十分気をつけてください

- 川に行くときは、子どもだけでは行かせず、必ず大人も一緒に行ってください。
- 川の流れの速いところ、深くて底の見えないところ、草が生い茂ったところ、工事をしているところなどは危ないので、特に気をつけてください。
- 上流で雷が鳴り雨が降っている時などは、急に川の水位が上がることがあります。水位が上がったときは、すぐに川から離れてください。
- 橋の下での雨宿りは逃げ遅れの原因になり危険です。
- 土や枝が流れたり、濁った水が流れてきた時は土石流の危険があります。
- ダムの放流を知らせるサイレンが鳴ったら、すぐに川から離れてください。
- 大雨洪水注意報や警報がでたら、すぐに川から離れてください。



川の水位が高くなり、洪水のおそれがあるとき、お知らせします！

河川水位の
配信サービス
(登録無料)

▼メール配信



▼LINE配信



▼X(Twitter)配信





いわての自然豊かな川を守るボランティア



県南土木部管内



遠野土木センター管内



大船渡土木センター管内

岩手県の河川は、ごみ拾いや草刈りなどの活動をボランティアで行ってくださる方々に支えられています

【いわての川と海岸ボランティア活動等支援制度】

10人以上の団体で、100m以上の区間での活動を県が支援します！

- 軍手、ゴミ袋、草刈機の替刃、燃料などを物品または現金で支給（上限あり）
- ボランティア活動保険等への加入費用を一部補助
- 収集したごみ等の運搬に使用するレンタカー料金を一部補助



▲
制度の詳細は
こちらから



充実の子育て関連施設 海岸

子どもの
遊び場に...



沿岸土木部

岩手県
Iwate Prefecture

50

県土整備部

ねばまかいがん 50 根浜海岸 (釜石市)



「日本の白砂青松百選」にもなっている根浜海岸。東日本大震災の津波と地盤沈下で砂州が消失し、松林の一部も失われました。砂浜の自然再生には約360年もの時間が見込まれたことから、岩手県で砂浜再生工事を行い、令和3年に海岸全体の海開きが開催されました。

出典：国土地理院地図



岩手県釜石市 鶴住居町 (根浜海岸) Pあり

いわての子みんなをつくる大きなゆりかご

令和5年9月 岩手県県土整備部



51

たかたかいがん
高田海岸 (陸前高田市)



高田海岸では、東日本大震災津波により、約7万本の松林が奇跡の一本松を残してほとんどが流失し、砂浜も地盤沈下と津波により9割が消失しました。岩手県では、約1kmに渡り砂浜再生事業を行いました。令和3年の11年ぶりの海開き以降、多くの方々に利用されています。



出典：国土地理院地図



「水門・防潮堤カード」もらえます!

水門・防潮堤カードは、県土整備部が復旧・復興事業で整備した65か所の水門・防潮堤について、施設概要や防災情報などを記載したカードです。

震災時の状況や避難の重要性等を併せて伝えることにより、津波防災意識の向上と震災の実情や教訓の伝承を目的としています。

また、カード収集を目的として現地を訪れる人が増えることで、沿岸地域の交流人口の拡大を期待しています。



◆ 配布場所

施設がある管内の道の駅・みなとオアシスなど次のページの一覧表でご確認ください

◆ 配布のルール

1日、ひとり1枚

- アンケートにご協力いただいた方にお配りします。
- 転売目的の方への配布はいたしかねます。

詳しくは、岩手県 水門・防潮堤カードのページへ



FLOODGATE-DATA

所在地: 岩手県九戸郡洋野町種市
 海岸名: 三陸北沿岸 種市海岸 平内地区海岸
 形式: (水門) 鋼製シェル構造ローラゲート×1門 (防潮堤) コンクリート被覆式傾斜堤
 計画天端高: T.P.+12.0m
 延長: (水門) 径間長 23.4m (防潮堤) 1096.2m
 管理者: 岩手県(東北広域振興局土木部)
 着工/完成年: 1986/2009年度

被災状況
 H23.3.11の東日本大震災津波の際には、T.P.+12.0mで整備された川尻水門と防潮堤により津波を食い止め、背後地への浸水被害を防いだ。

ランダム情報
 平内海岸は、これまで明治三陸地震津波など何度も津波による被害を受けており、チリ地震対策事業により昭和35年から昭和41年にかけてT.P.+7.0mの防潮堤が建設された。昭和61年度には海洋高潮対策事業により、明治三陸地震津波相当のT.P.+12.0mへの高上げと水門の改修に着手し、平成21年度に完成した。東日本大震災津波の浪高はT.P.+9.5m程度であり、高上げされた水門と防潮堤による津波対策効果が発揮された。

ホームぺージ

FLOODGATE-DATA

所在地: 岩手県上閉伊郡大槌町大槌(右岸) 岩手県上閉伊郡大槌町新港町(左岸)
 河川名: 二級河川 大槌川
 形式: シェル構造鋼製ローラゲート×41門
 計画天端高: T.P.+14.5m
 延長: 148.0m
 管理者: 岩手県(沿岸広域振興局土木部)
 着工/完成年: 2013/2020年度

被災状況
 H23.3.11東日本大震災津波によって、大槌川河口の大槌湾はT.P.+13.1m(浪高値)の津波に襲われ、当該地区は壊滅的な被害を受けた。広域津波津下によって堤防が沈下するとともに、堤防の一部が破壊するなど、深刻な被害を受けた。

ランダム情報
 被災前は、チリ地震津波対策事業(昭和37~41年施工)のその後、三陸高潮対策(同27~41年施工)が実施されており、旧防潮堤(高さT.P.+6.4m昭和44年施工)が被災後は防波及び家屋のほとんど消失とともに、多くの人命・財産が失われ防潮堤も決壊した。また、旧大槌町が合併・再編が実施され防潮堤も決壊した。また、旧大槌町が合併・再編が実施され防潮堤も決壊した。

ホームぺージ





「水門・防潮堤カード」配布場所一覧

市町村	カード名〔合計65種類〕	配布場所	配布時間
洋野町	川尻水門 ほか、計6種類	道の駅 おおの（おおのキャンパス）	4~10月：10:00~16:00
		クラフト展示室	11~3月：10:00~15:00
		グリーンヒルおおの	年中無休
久慈市	久慈川堤防 ほか、計3種類	道の駅 くじ	4~10月：9:00~19:00
		もぐらんぴあみなとオアシス	11~3月：9:00~18:00
		（久慈地下水族科学館もぐらんぴあ）	4~10月：9:00~18:00
		道の駅 いわて北三陸	11~3月：10:00~16:00
野田村	野田水門 ほか、計7種類	道の駅 のだ	9:00~19:00
普代村	普代水門 ほか、計2種類	道の駅 青の国ふだい	9:00~18:00
田野畑村	明戸海岸防潮堤 ほか、計2種類	道の駅 たのはた	8:30~17:00
岩泉町	小本川水門 ほか、計2種類	道の駅 いわいずみ	9:00~18:00
宮古市	摂待水門 ほか、計3種類	道の駅 たろう	9:00~17:00
	宮古港海岸(藤原)防潮堤 ほか、計10種類	道の駅 みやこ	8:45~17:00
山田町	大沢川水門 ほか、計4種類	道の駅 やまだ「おいすた」	平日：9:00~18:00 土日祝日：9:00~20:00
大槌町	大槌川水門 ほか、計2種類	道の駅 釜石仙人峠	9:00~18:00
釜石市	片岸海岸防潮堤 ほか、計6種類	みなとオアシス 釜石（魚河岸テラス）	9:00~18:00 （月曜日定休）
		道の駅 さんりく	9:00~17:00
大船渡市	野々田海岸防潮堤 ほか、計12種類	みなとオアシスおおふなど	9:00~17:00
		（大船渡市防災観光交流センター）	9:00~17:00
陸前高田市	気仙川水門 ほか、計6種類	高田松原津波復興祈念公園管理事務所 注：道の駅 高田松原ではありません。	9:00~17:00