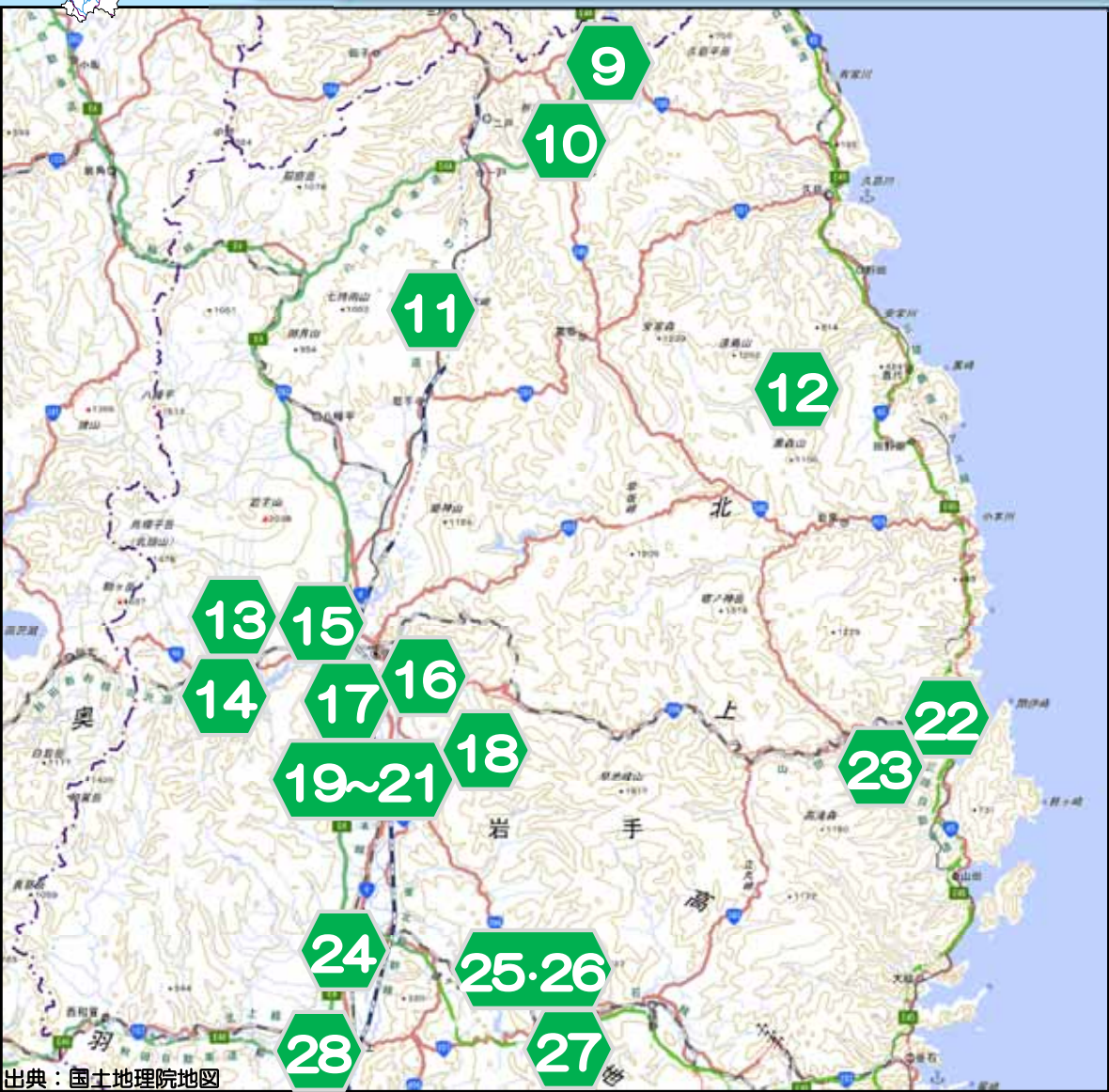




河川（岩手県 北部） 紹介箇所一覧



9	雪谷川 災害復興記念庭園	
10	瀬月内川 山屋河川公園	二戸土木センター
11	平糠川 奥中山河川公園	
12	安家川 安家地区親水護岸	岩泉土木センター
13	葛根田川 水辺公園	盛岡土木部
14	雫石川 竜川河川公園	
15	諸葛川 遊歩道	
16	築川 中野地区遊歩道	
17	南川 せせらぎ水路	
18	根田茂川 根田茂地区園地	
19	岩崎川 祝咲喜公園	
20	岩崎川 さつき公園	
21	岩崎川 河川公園	
22	閉伊川 ふれあい公園	
23	長沢川 桜づつみ	
24	大堰川 プロムナード	花巻土木センター
25	宮守川 道の駅みやもり親水公園	遠野土木センター
26	宮守川 上宮守親水公園	
27	小友川 不動岩親水公園	
28	和賀川 グリーンパーク	北上土木センター

出典：国土地理院地図



9

ゆきやがわ

雪谷川 災害復興記念庭園（軽米町）



平成11年10月の豪雨により、軽米町の中心部を流れる雪谷川が氾濫し、住宅被害が町全体の2割近くに及び大災害となりました。

雪谷川の整備は、「雪谷川子供サミット」等の開催を通じ、住民の意見を反映した計画により進められました。

結果として、河川空間全体が生活空間の一部となるよう配慮された工事が行われ、その際、この公園も併せて整備したものです。





せつきないがわ やまや
10 瀬月内川 山屋河川公園 (九戸村)



瀬月内川の右岸、道の駅お
りつめオドデ館の隣にある河
川公園です。

標高852mの折爪岳を眺め
ることができる休
憩スポットとして
人気があります。



岩手県九戸村 山屋地区 (瀬月内川右岸) Pあり



11

ひらぬかがわ おくなかやま

平糠川 奥中山河川公園 (一戸町)



平糠川の右岸、IGRいわて銀河鉄道 奥中山高原駅に
ほど近い公園です。

平糠川を挟んで線路があり、

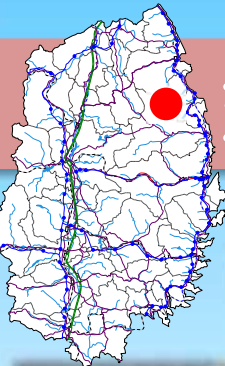
公園からは通
過する電車を
眺めることも
できます。



出典：国土地理院地図



岩手県一戸町 奥中山地区 (平糠川右岸) Pあり



充実の子育て関連施設 河川

子どもの遊び場に...



岩手県
Iwate Prefecture

12

県土整備部

あっかがわ あっか

12 安家川 安家地区親水護岸 (岩泉町)



平成28年台風第10号により甚大な被害を受けた安家川は、令和5年4月に護岸工事が完成しました。

豊かな自然環境の保全に取り組み、散策路の整備なども行いました。



出典：国土地理院地図



岩手県岩泉町 安家地区 (安家川) Pなし

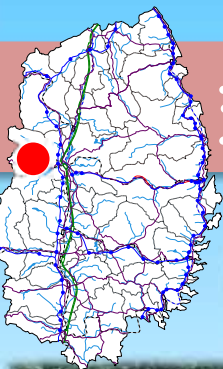
いわての子みんなつくる大きなゆりかご

令和5年9月 岩手県県土整備部



13 葛根田川 水辺公園 (雫石町)

かっこんだがわ



小岩井農場や雫石スキー場に近い葛根田川の左岸に整備した公園です。

広い園内で、子どもから大人まで、水に親しみながら遊ぶことができます。



出典：国土地理院地図





しずくいしがわ りゅうかわ
14 雫石川 竜川河川公園 (雫石町)



JR田沢湖線 春木場駅の
近く、雫石川（竜川）の右岸
にあります。広い園内からは、
正面に雄大な岩手山を眺める
ことができます。



岩手県雫石町 上野地区 (雫石川 (竜川) 右岸) Pあり

充実の子育て関連施設 河川

子どもの
遊び場に…



盛岡土木部
岩手県
Iwate Prefecture

15
県土整備部

15 もろくすがわ 諸葛川 遊歩道 (盛岡市・滝沢市)



滝沢市の室小路地区から盛岡市の長橋台地区にかけての諸葛川沿いに遊歩道を整備しています。



住宅地に近いので、周辺にお住まいの方々の散歩コースとなっています。



岩手県盛岡市・滝沢市境 (諸葛川) Pなし



16 やながわ なかの 築川 中野地区遊歩道 (盛岡市)



盛岡の東部を流れる築川には、散歩を楽しめるような遊歩道を整備しています。

住宅地に近いので、周辺にお住まいの方々に広く利用されています。

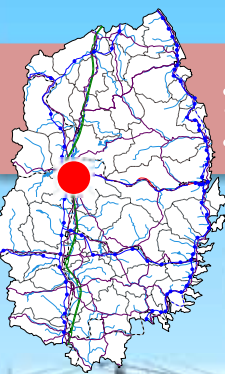


出典：国土地理院地図





17 みなみかわ 南川 せせらぎ水路 (盛岡市)



この下には、雨水処理用の地下水路があります。



～ 気軽に川と触れ合えます～

南川は、盛岡市の都南地区の住宅密集地の中を横断して流れる河川です。コンクリートの無機質な断面にならないよう、2層式の構造としています。いつも見えている上層の下には、雨水処理用の地下水路が整備されています。



出典：国土地理院地図





ねだもがわ ねだも
18 根田茂川 根田茂地区園地 (盛岡市)

3月下旬から6月にかけて、
シダレザクラ、オオヤマザクラ、
ヤエザクラ、ツツジ、アヤメが
順に見ごろを迎え、
園地内を彩ります



根田茂川沿いの細野地区では、昭和40年代まで自生のアヤメが群生しており、その後も小学校児童や地域の方々によって管理・保護され親しまれてきました。

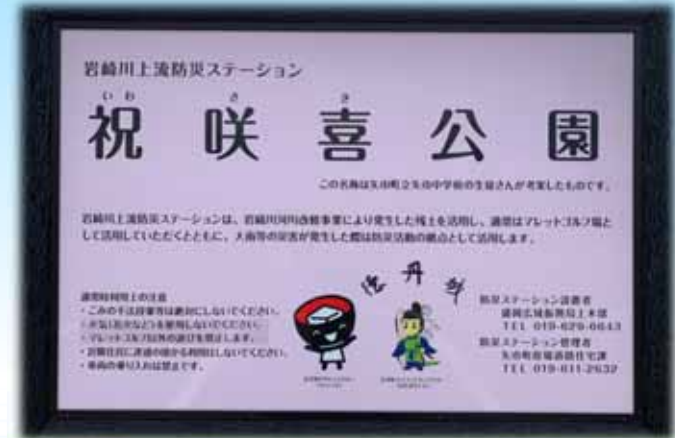
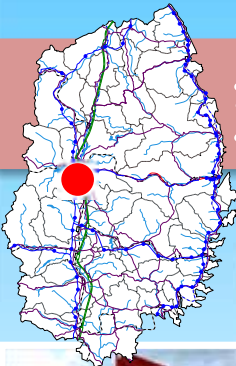
根田茂地区園地は、これらのアヤメ群落が築川ダム建設により影響を受けることから、一部を移植・保護し、周辺の自然環境との調和を図りながら整備したものです。



出典：国土地理院地図



19 いわさきがわ いわさき 岩崎川 祝咲喜公園 (矢巾町)



岩崎川の河川改修と併せて整備した防災ステーションで、平時はマレットゴルフ場として活用されています。



「祝咲喜公園」の名称は、地元の中学生に考えていただいたものです。

出典：国土地理院地図



充実の子育て関連施設 河川

子どもの
遊び場に…



盛岡土木部
岩手県
Iwate Prefecture

20
県土整備部

20 いわさきがわ 岩崎川 さつき公園 (矢巾町)

県立産業技術短期大学校建築科の
▼ 学生が製作した東屋 ▼



岩崎川の河川改修と併せて整備した防災ステーションで、平時は公園として活用されています。



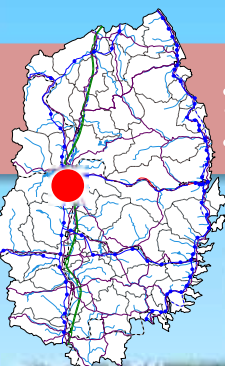
「さつき公園」の名称は、地元の中学生に考えていただいたものです。



岩手県矢巾町 北矢幅地区 (岩崎川右岸) Pあり



21 いわさきがわ 岩崎川 河川公園 (紫波町・矢巾町)



紫波町と矢巾町の境、国道4号の三枚橋の上流左岸に整備した河川公園です。付近には、古館ニュータウンもあり、気軽に遊ぶことのできるミニ公園です。



岩手県紫波町・矢巾町境 (岩崎川左岸) Pなし



へいがわ
22 閉伊川 ふれあい公園 (宮古市)



閉伊川の右岸、宮古市民総合体育館 シーアリーナの近くにある平成8年に完成した河川公園です。

「閉伊川緑地公園」とも呼ばれています。

広い駐車場やトイシ、舗装した遊歩道もあり、川沿いをのんびり散歩することができます。



出典：国土地理院地図

岩手県宮古市 小山田地区 (閉伊川右岸) Pあり



ながさわがわ
23 長沢川 桜づつみ (宮古市)



長沢川の右岸に、平成7年の堤防工事に伴い整備した河川公園です。

毎年春には、約1 kmに渡る300本あまりの桜並木が満開になり、宮古市の名所のひとつになっています。



出典：国土地理院地図





おおぜきがわ
24 大堰川 プロムナード (花巻市)

花巻中央エリア社会実験

令和5年8月



花巻市街地を貫流する大堰川は「まちの賑わいを結ぶ花巻せせらぎウォーク」をコンセプトに整備されました。プロムナードを利用した、さまざまなイベントが開催されています。



出典：国土地理院地図





みやもりがわ
25 宮守川 道の駅みやもり親水公園 (遠野市)



JR釜石線の宮守川橋りょう、通称「めがね橋」は、大正4年完成の五連アーチ橋で、宮守町を代表する観光名勝のひとつです。道の駅みやもりに隣接する親水公園からは、橋を正面に眺めることができます。



出典：国土地理院地図



26

みやもりがわ かみみやもり

宮守川 上宮守親水公園 (遠野市)



国道396号にほど近い、上宮守地区の宮守川沿いに整備したミニ公園です。

緑に囲まれた自然豊かな空間でリフレッシュしてはいかがでしょうか。



出典：国土地理院地図

岩手県遠野市 上宮守地区 (宮守川右岸) Pあり



おともがわ ふうとういわ
27 小友川 不動岩親水公園 (遠野市)



遠野市小友町には、岩肌むき出しでそそり立つ不動巖を背に建つ巖龍神社があり、そのふもとを流れる小友川沿いに整備したミニ公園です。石積みの護岸が印象的です。



出典：国土地理院地図



わががわ
28 和賀川 グリーンパーク (北上市)



北上市の北上江釣子インターチェンジ付近の和賀川河川敷を利用した広い空間沿いに整備されています。

テニスコートやサイクリングロードが整備されています。



出典：国土地理院地図