

登山コースガイド

盛岡市
Morioka City
盛岡市
도리오카시

門馬口・平津戸コース

Kadomaguchi / Hiratsuto course
門馬口・平津戸路線
카도마구치·히라츠토 코스

鶏頭山縦走コース

Mt. Keitou transversing course
雞頭山横貫路線
케이토산 종주코스

河原坊コース

Kawaranobo course
河原之坊路線
카와라노보 코스

小田越コース

Odagoe course
小田越路線
오다고에 코스

宮古市
Miyako City
宮古市
미야코시

- 凡例**
Legend 範例 范例 일러두기
- ★ **ビジターセンター**
Visitor center
顧客中心
顧客中心
방문자 센터
 - ♿ **トイレ**
Restrooms
廁所
화장실
 - ▽ **飲料水**
Drinking water
飲用水
饮用水
 - ♀ **バス停**
Bus stop
巴士站
버스 정류장
 - 👤 **自然公園保護管理員がいる場所**
Place manned by natural park protection manager
自然公園保護管理員辦公室
自然公園保護管理員辦公室
자연공원보호 관리인이 있는 곳
 - 🗑️ **携帯トイレ無人販売機**
Portable toilet vending machine
攜帶式廁所無人販賣機
攜帶式廁所無人販賣機
 - 🗑️ **携帯トイレ回収ボックス**
Portable toilet collection box
攜帶式廁所袋回收箱
휴대용 화장실 외수 박스
 - ▽ **登山口**
Trailhead
登山口
 - 🅑 **駐車場**
Parking area
停車場
주차장
 - 🏕️ **キャンプ場**
Campground
露營場
야영장
 - 🏠 **避難小屋**
Shelter
避難小屋
避難小屋
 - 🏠 **宿泊施設(有料)**
Lodging facilities (fee required)
住宿設施(收費制)
住宿設施(收費制)
숙박시설(유료)
 - 🏠 **早池峰神社**
Hayachine Shrine
早池峰神社
하야치네 신사

携帯トイレ回収箱 (岳駐車場)

携帯トイレ回収箱 (峰南荘前)

携帯トイレ回収箱 (河原の坊駐車場)

仮設トイレ簡易手洗器 (小田越登山口)

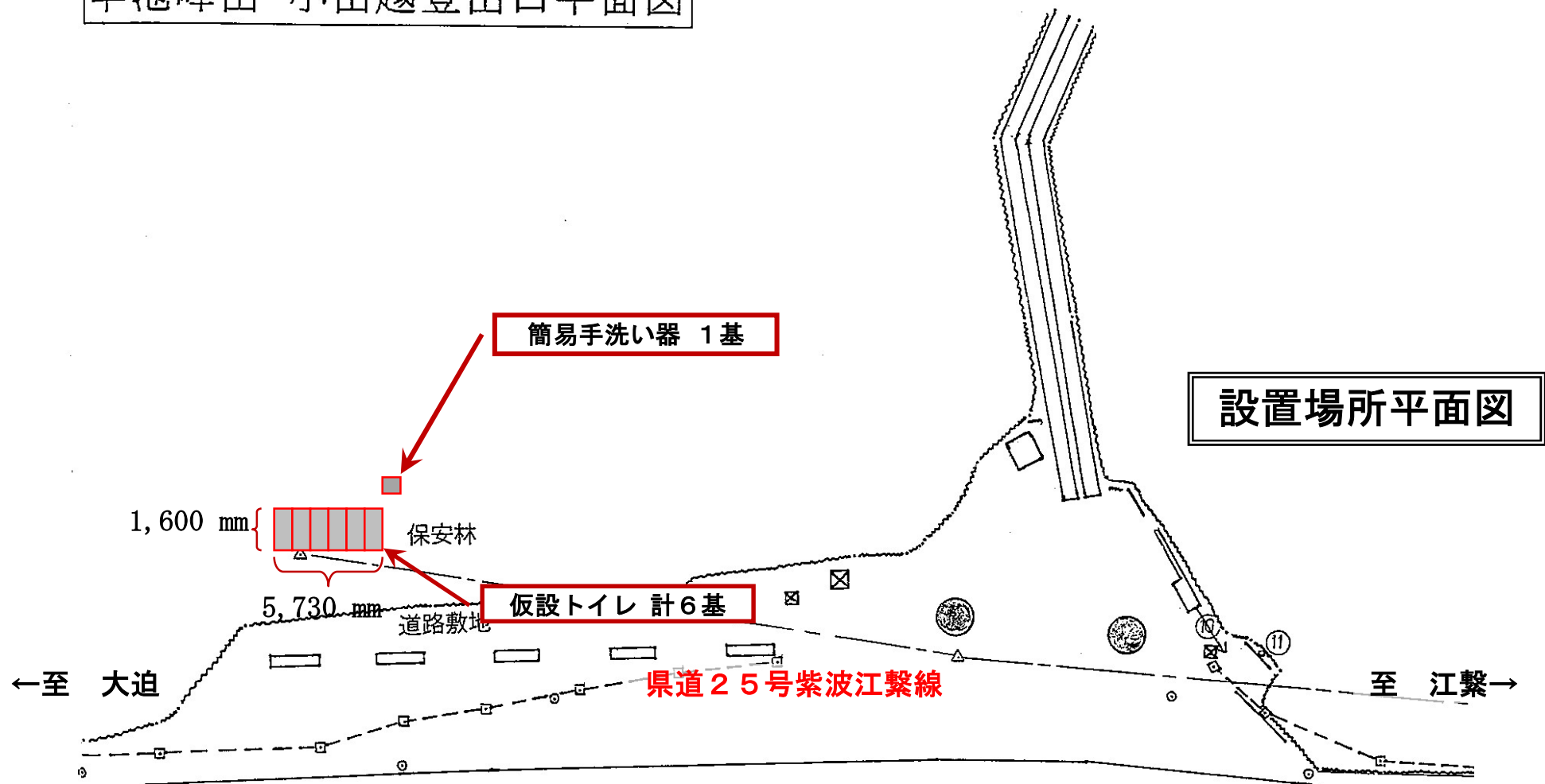
携帯トイレ回収箱 (小田越登山口)

委託場所位置図

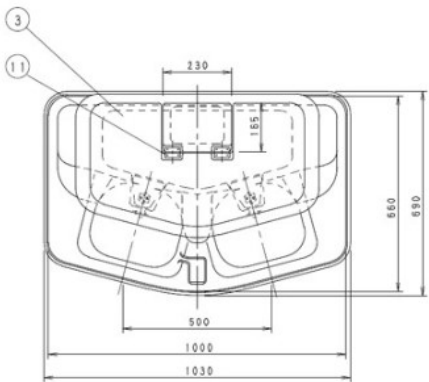

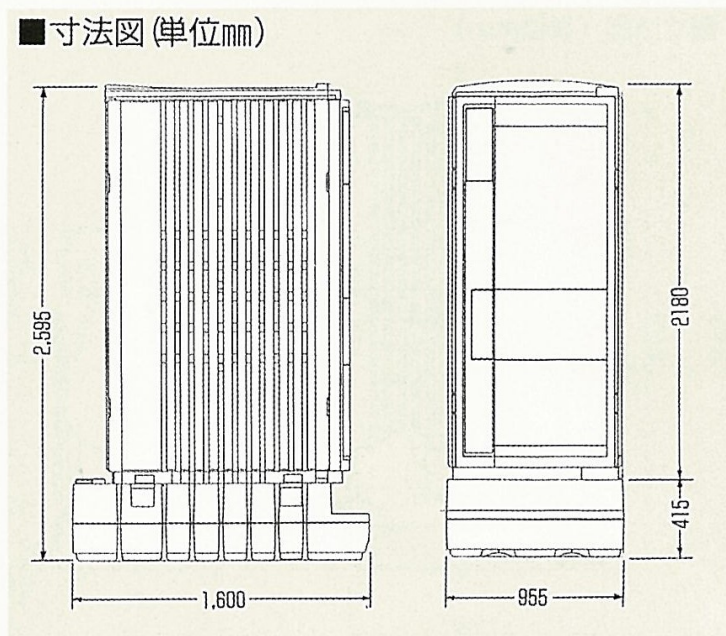


この地図は、国土地理院長の承認を得て、同院発行の1/50,000地形図を複製したものである。(承認番号平22東環、第139号)

早池峰山 小田越登山口平面図



仮設トイレ 仕様・意匠図



簡易手洗い器 仕様・意匠図

