

(注) この基準は、植栽管理を行ううえでの目安を示すものであり、良好な状態が維持されれば、必ずしもこれに拘束されるものではありません。

次のとおり、植栽管理を行うものとし、管理基準は別記5付表「植栽管理基準内訳書」のとおりとする。

1 芝生管理

(1) 刈込み

- ・ 芝生地内にある石、あき缶等障害物はあらかじめ取り除く。
- ・ 芝生地内にある樹木、草花、施設等を損傷しないよう注意し、刈むら、刈残しのないよう均一に刈込む。
- ・ 樹木の根際、さく類のまわり等機械刈りの不适当または不能の場所は手刈りとする。
- ・ 縁切りは、寄植え、施設等にほふく茎が侵入しないよう、寄植類にあつては、樹冠の垂直投影線より10cm程度外側で垂直に切込み、せん除する。
- ・ 刈り取った芝は、速やかに運搬・処理するとともに、刈り跡はきれいに清掃する。
- ・ 集積した刈草は、園外の処理施設に運搬し、適切に処理を行うものとする。

(2) 除草

- ・ 芝生を傷めないよう、除草器具等を用いて根より丁寧に抜き取る。
- ・ 抜き取った雑草は速やかに運搬・処理するとともに、除草跡はきれいに清掃する。

2 樹木管理

(1) 整姿（軽）剪定

- ・ 全本数の1%を目安として整姿（軽）剪定を行うものとする。
- ・ 伸長した枝のみを切り詰め、樹冠の外観的な乱れを整える。
- ・ 枝葉の込みすぎによる枯損枝の発生を防止する。
- ・ 枝の伸長による園路通行等の障害を解消する。
- ・ 台風等による倒木等を予防する。
- ・ 剪定した枝葉は速やかに運搬・処理するものとする。
- ・ アメリカシロヒトリ、チャケムシ等の幼令期に枝葉に集団で生活している虫の場合は、この部分の枝葉を幼虫が落下しないよう注意深く切り取り、速やかに処分する。

(2) 下草刈り

- ・ 樹木帯の除草を行うものとする。
- ・ 芝生を傷めないよう、除草器具等を用いて根より丁寧に抜き取る。
- ・ 抜き取った雑草は速やかに運搬・処理するとともに、除草跡はきれいに清掃する。

別記5 付表

植栽管理基準内訳書

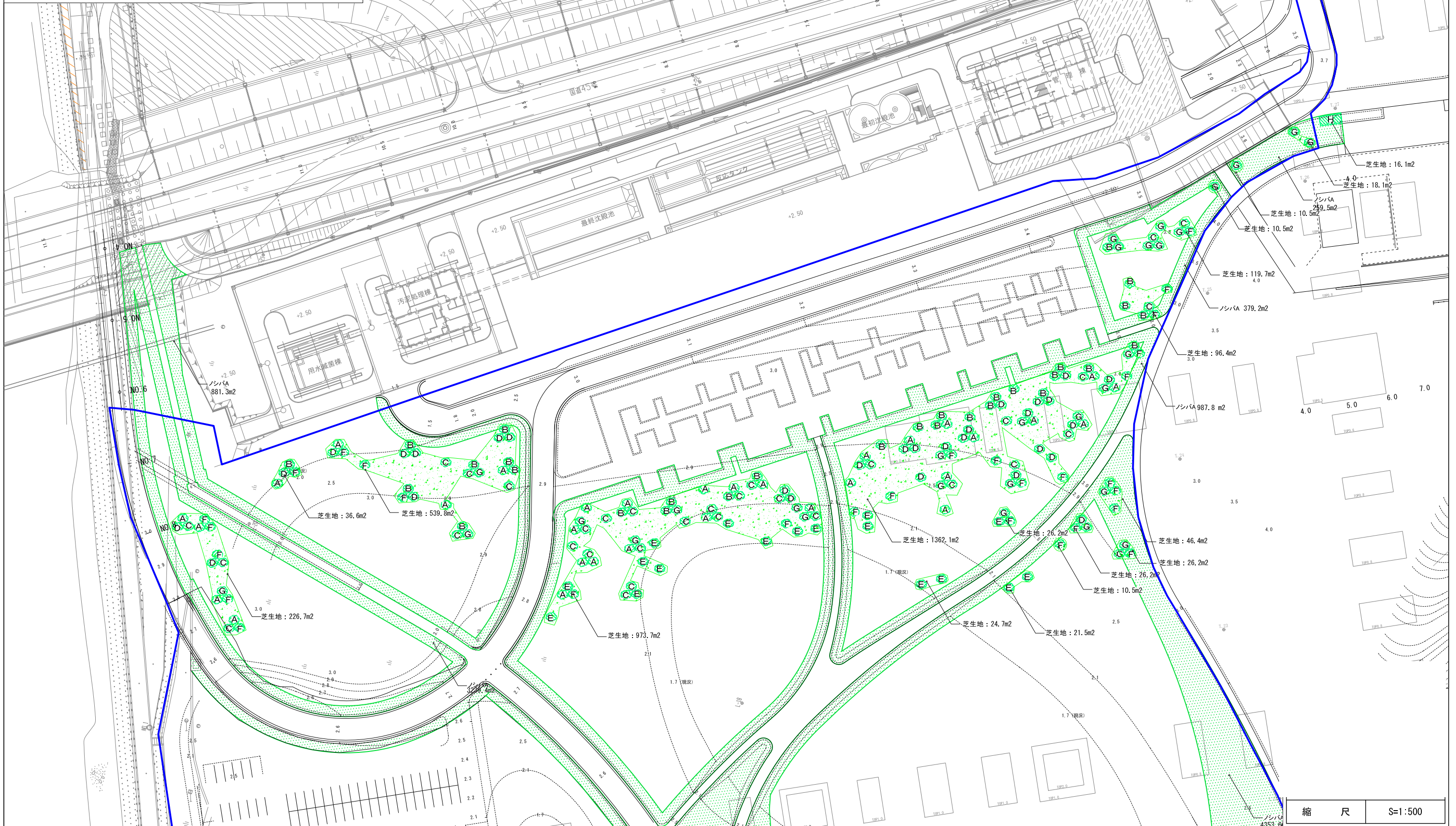
種別	細別	規格	単位	数量	頻度	場所	備考
芝生管理工	芝刈り（運搬・処分含む）	ハンドガイド式、肩掛式（※）	m ²	132,961	1回/年	別図4参照	
樹木管理工	整姿(軽)剪定（運搬・処分含む）	針葉樹 幹周15cm未満	本	80	1回/年	別図5参照	全本数8,019本の1%剪定
		常緑樹 幹周15cm未満	本	20	1回/年		全本数1,979本の1%剪定
		落葉樹 幹周15cm未満	本	29	1回/年		全本数2,924本の1%剪定
		針葉樹 幹周15cm以上30cm未満	本	27	1回/年		全本数2,699本の1%剪定
		常緑樹 幹周15cm以上30cm未満	本	2	1回/年		全本数178本の1%剪定
		落葉樹 幹周15cm以上30cm未満	本	2	1回/年		全本数157本の1%剪定
		針葉樹 幹周30cm以上60cm未満	本	1	1回/年		全本数100本の1%剪定
	下草刈り（運搬・処分含む）	肩掛式	m ²	42,476	1回/年	樹木帯	

（注1）大規模な行催事の開催等により、利用客の増加が見込まれる際には、指定管理者の判断により当該箇所の芝刈りを重点的に行うなど、方法や作業頻度は任意とする。

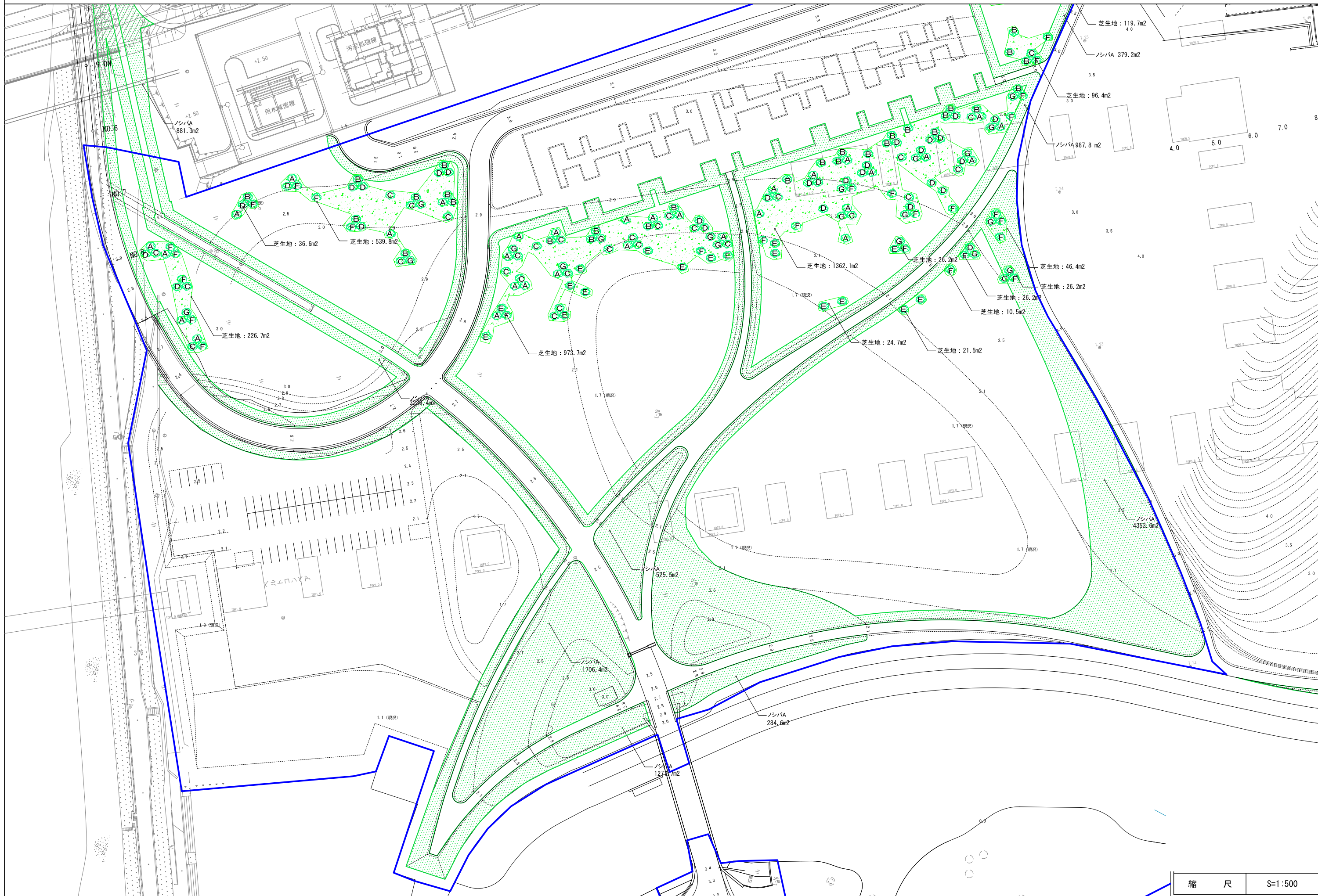
（注2）芝刈りについて、斜面地や工作物の周囲などは肩掛式により行うものとする。

工種	エリア別	面積m2
芝生(ノシバA,B,C,D)	①国営西エリア	17486.9

芝生地は、図面上のノシバA・ノシバB・ノシバC・ノシバD・芝生地を対象としている。



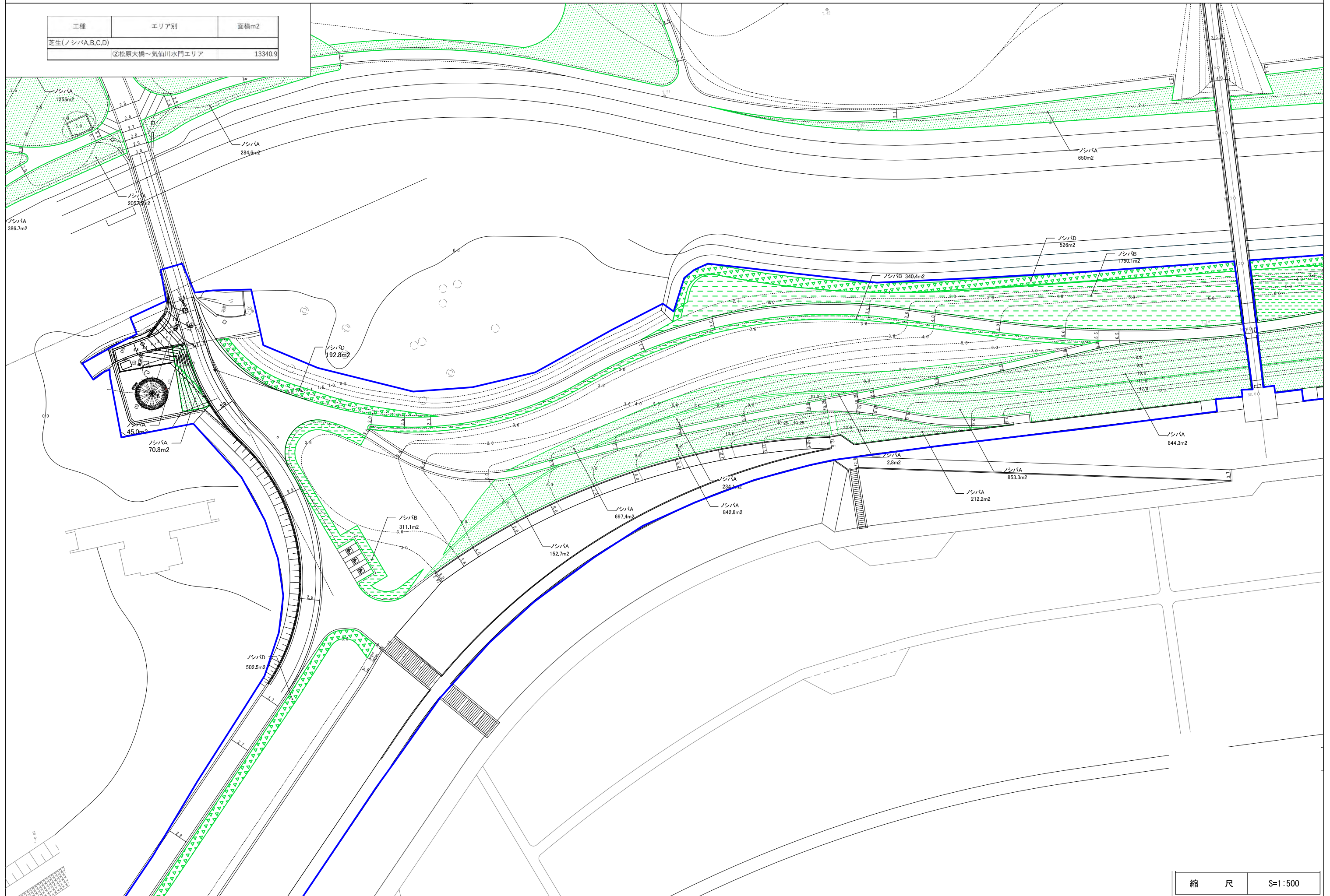
※ 今後の整備状況や関係機関との協議状況により芝生面積等に変更が生じる可能性があります。 41



縮 尺 S=1:500

※ 今後の整備状況や関係機関との協議状況により芝生面積等に変更が生じる可能性があります。 42

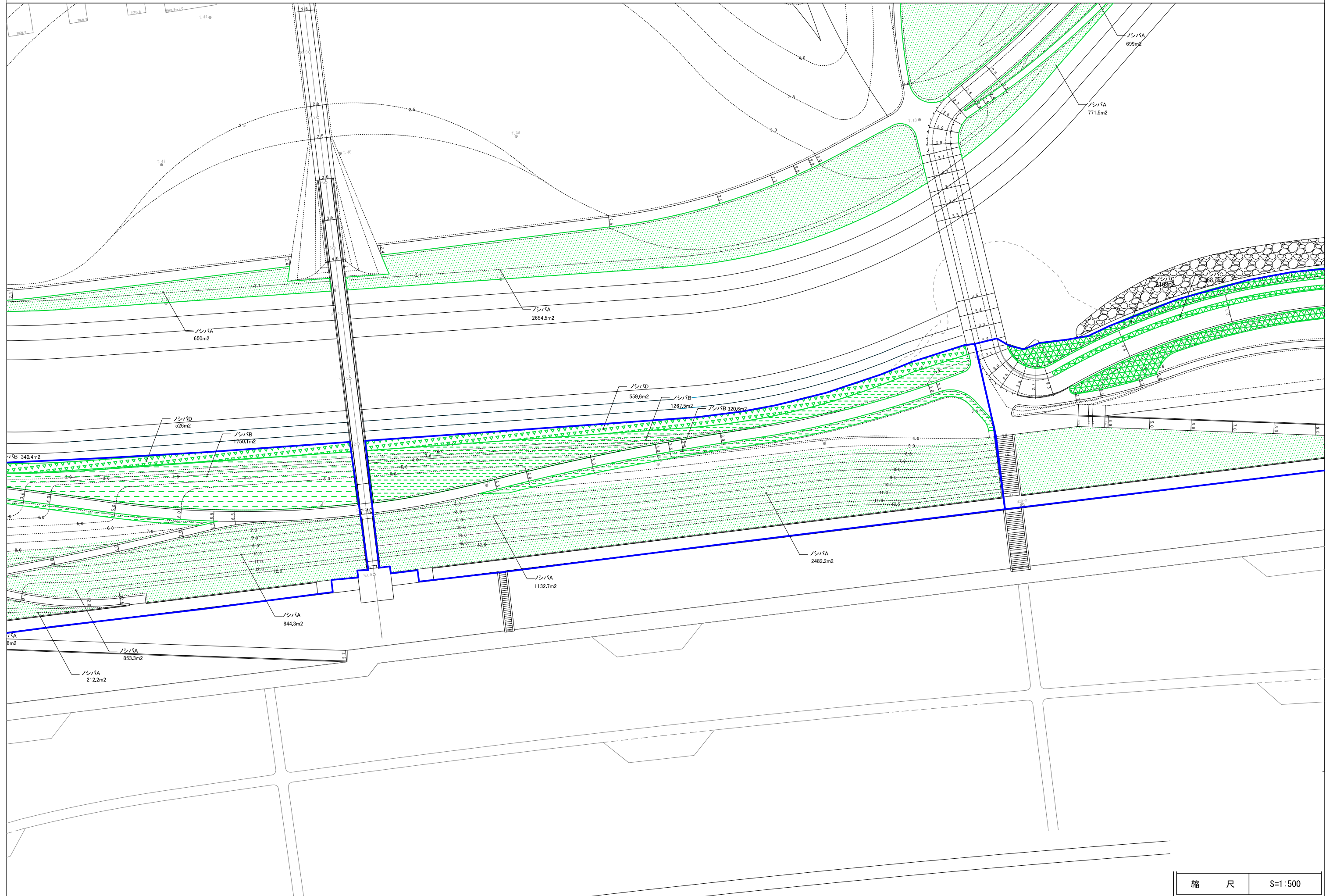
工種	エリア別	面積m ²
芝生(ノシバA,B,C,D)	②松原大橋～気仙川水門エリア	13340.9



縮 尺 S=1:500



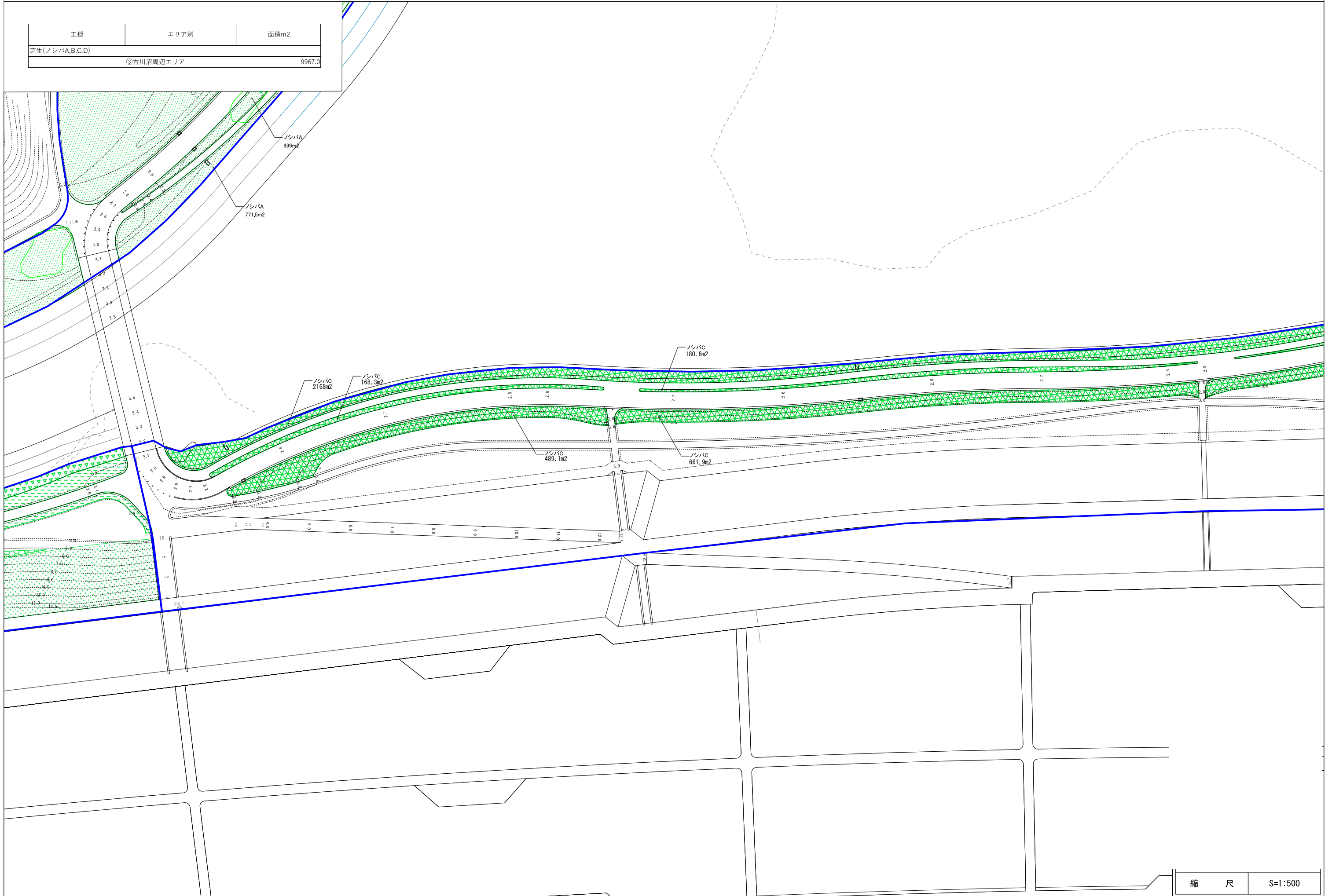
縮 尺 S=1:500

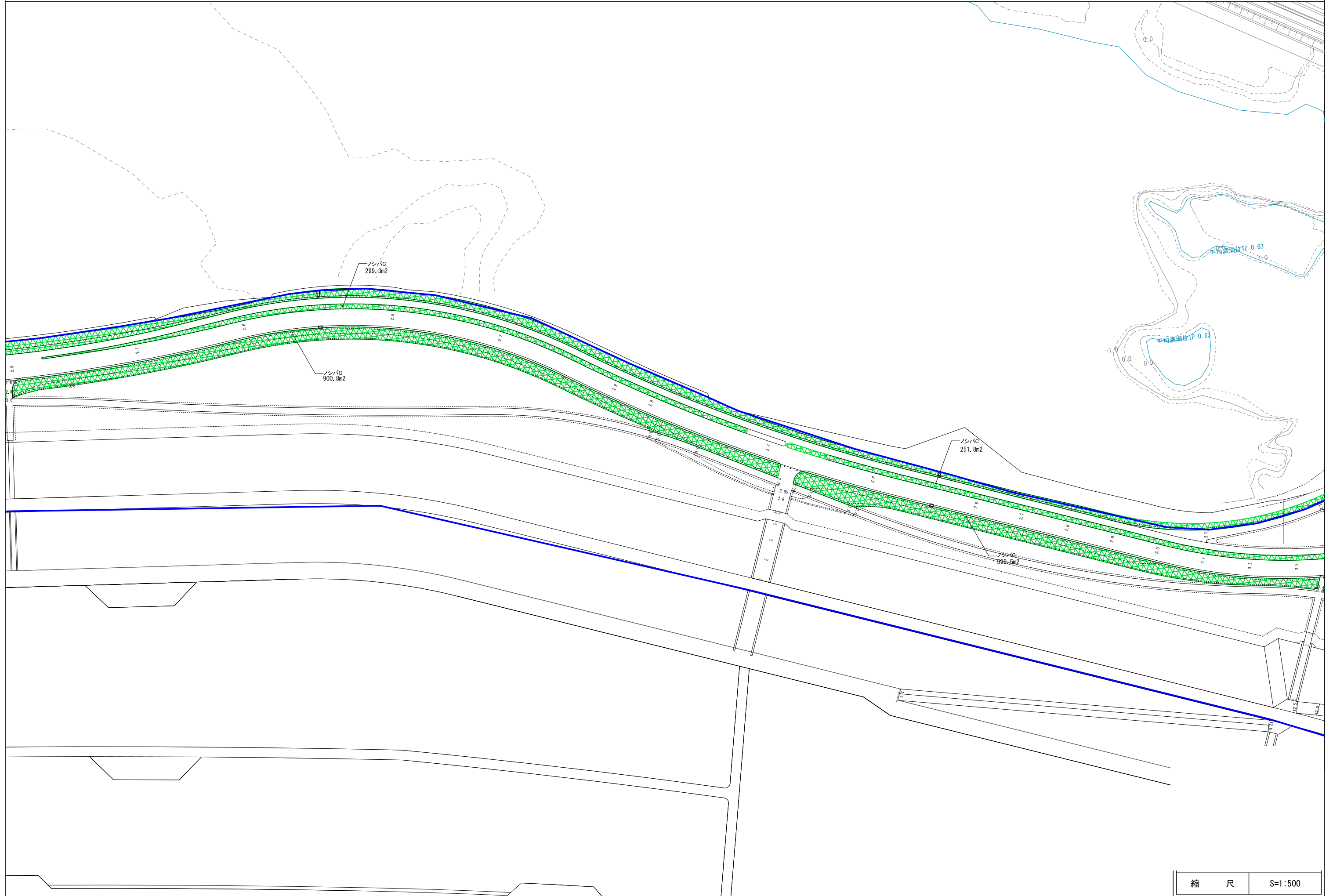


縮 尺 S=1:500

※ 今後の整備状況や関係機関との協議状況により芝生面積等に変更が生じる可能性があります。 45

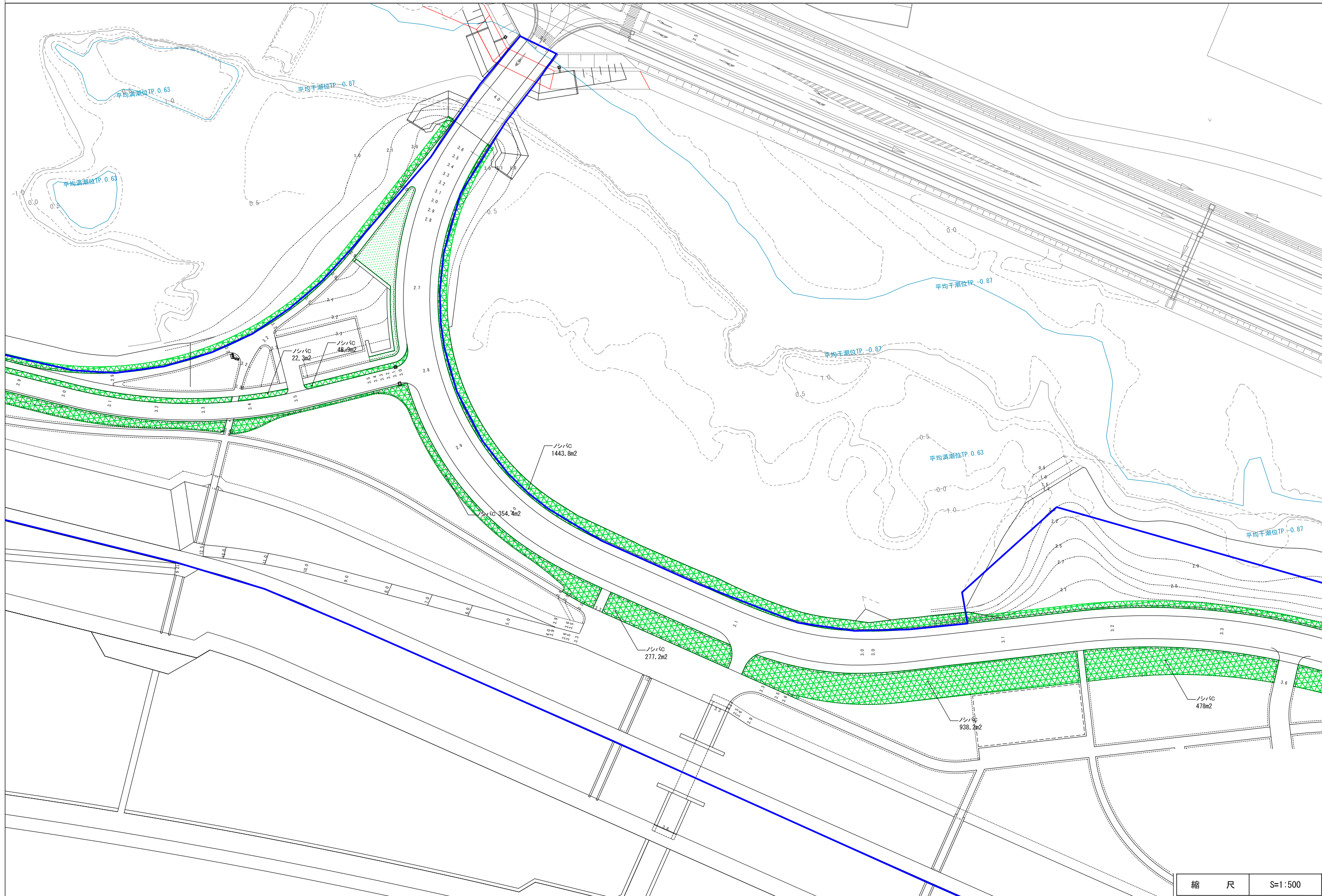
工種	エリア別	面積m ²
芝生(ノシバA,B,C,D)	③古川沼周辺エリア	9967.0





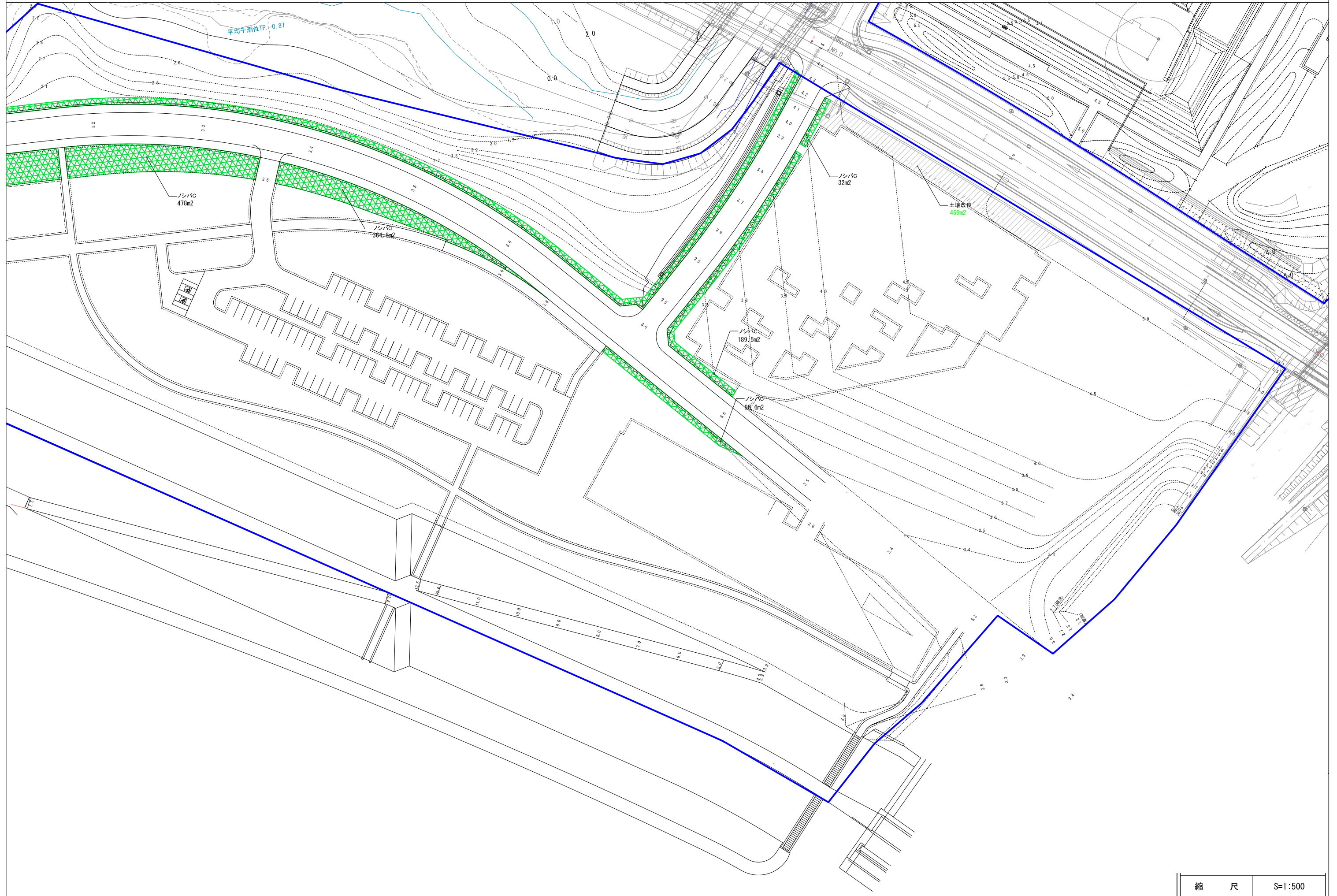
縮 尺 S=1:500

※ 今後の整備状況や関係機関との協議状況により芝生面積等に変更が生じる可能性があります。 47



縮 尺 S=1:500

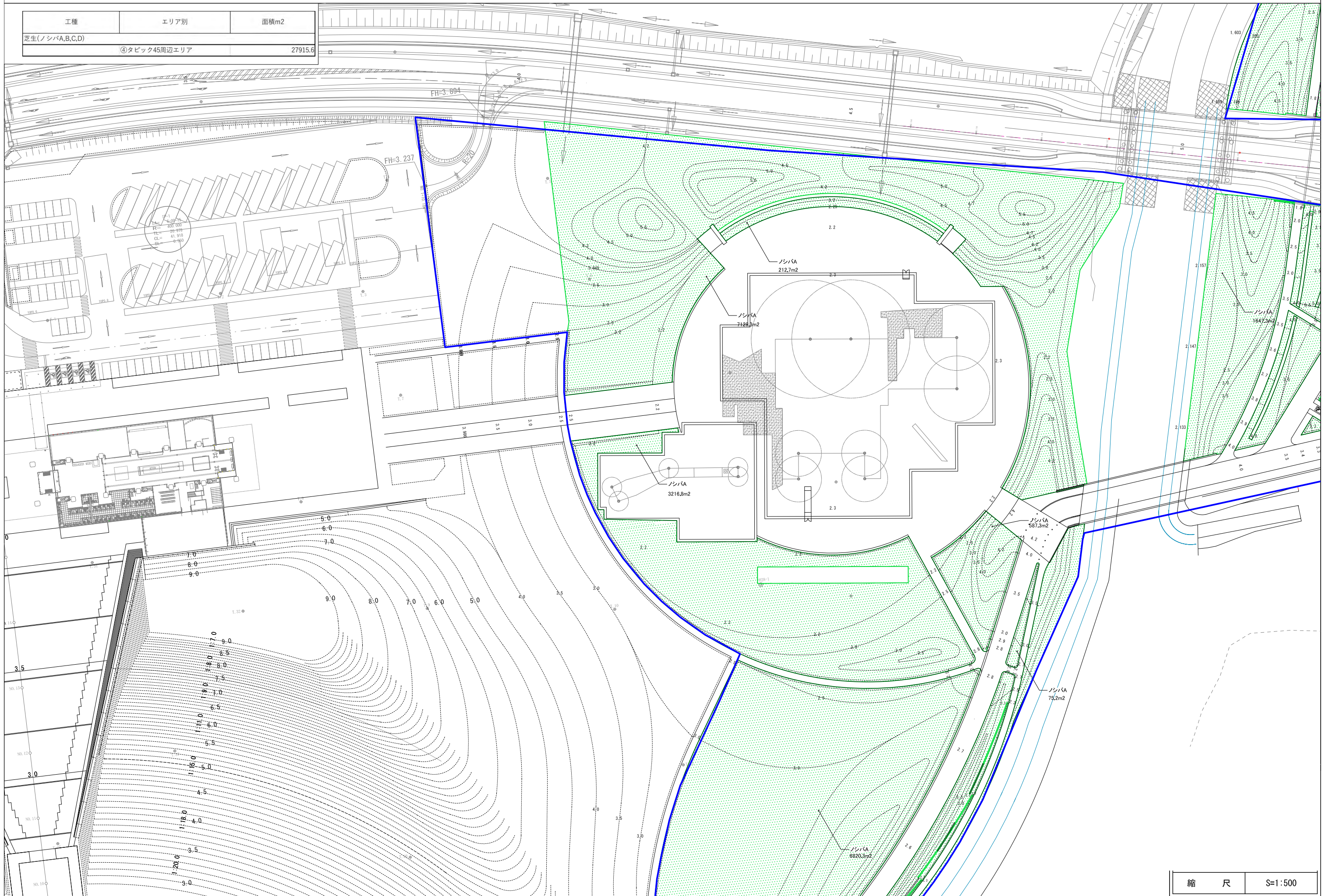
※ 今後の整備状況や関係機関との協議状況により芝生面積等に変更が生じる可能性があります。 48



縮 尺 S=1:500

※ 今後の整備状況や関係機関との協議状況により芝生面積等に変更が生じる可能性があります。 49

工種	エリア別	面積m2
芝生(ノシバA,B,C,D)	④タピック45周辺エリア	27915.6

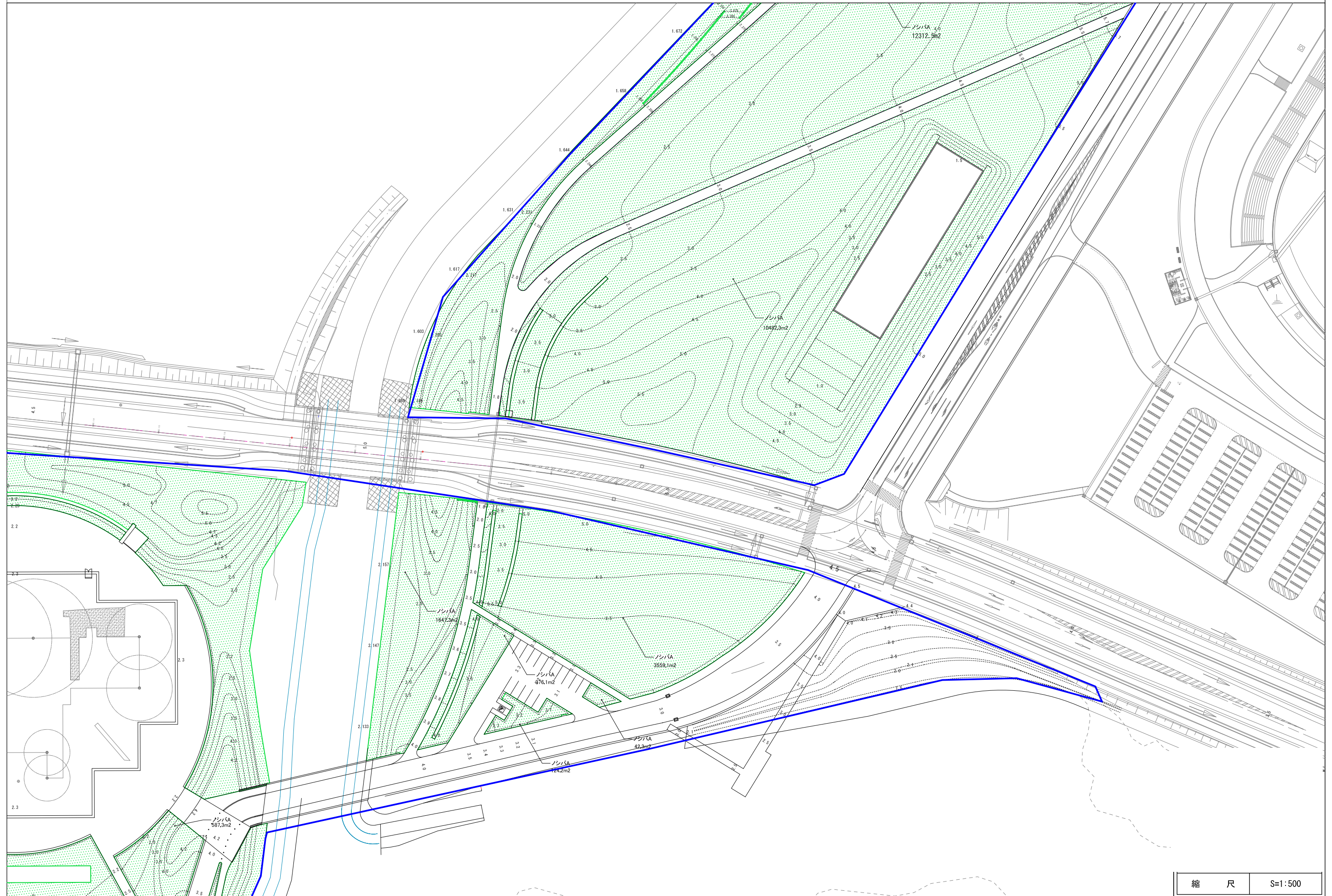


※ 今後の整備状況や関係機関との協議状況により芝生面積等に変更が生じる可能性があります。 50



縮 尺 S=1:500

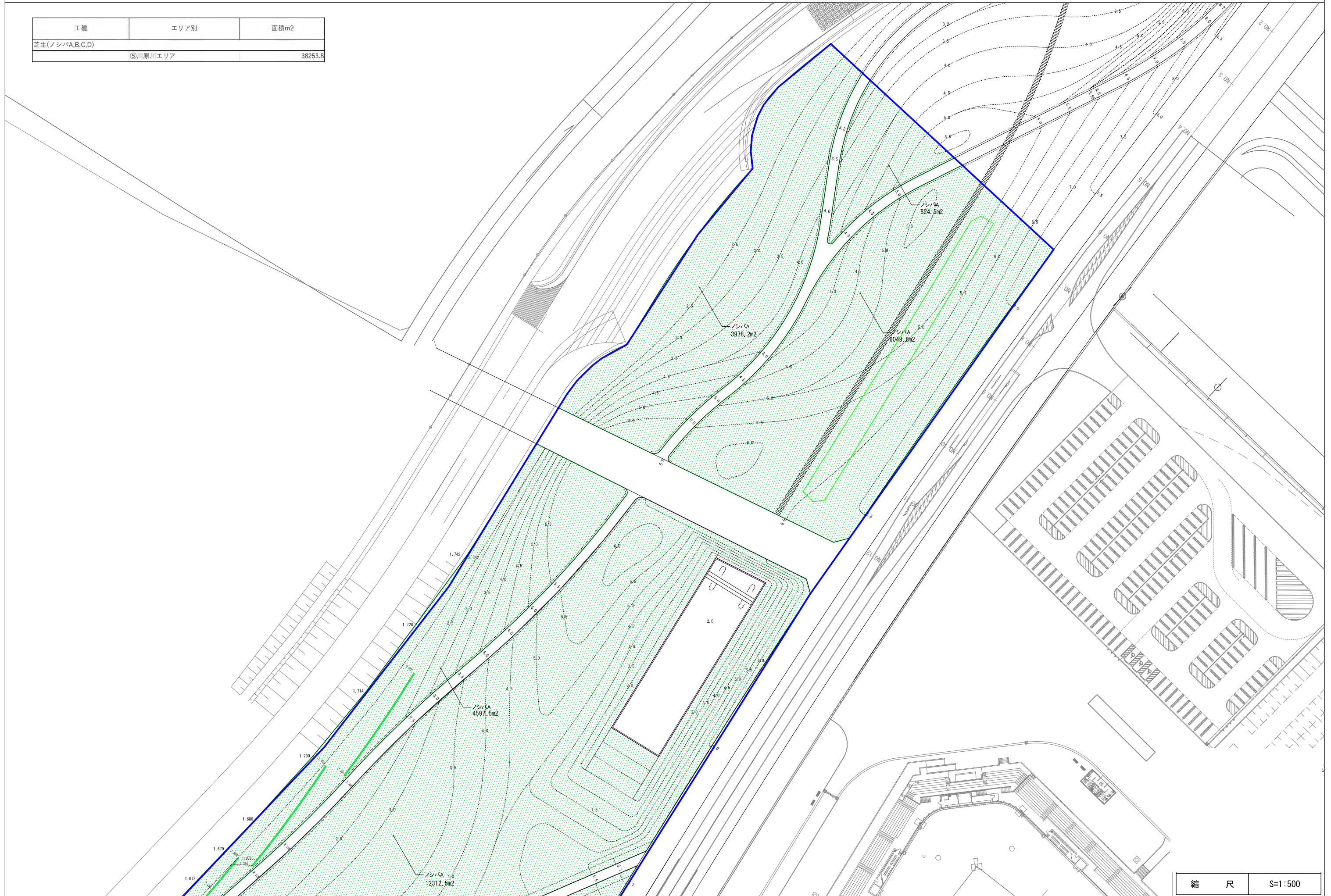
※ 今後の整備状況や関係機関との協議状況により芝生面積等に変更が生じる可能性があります。 51



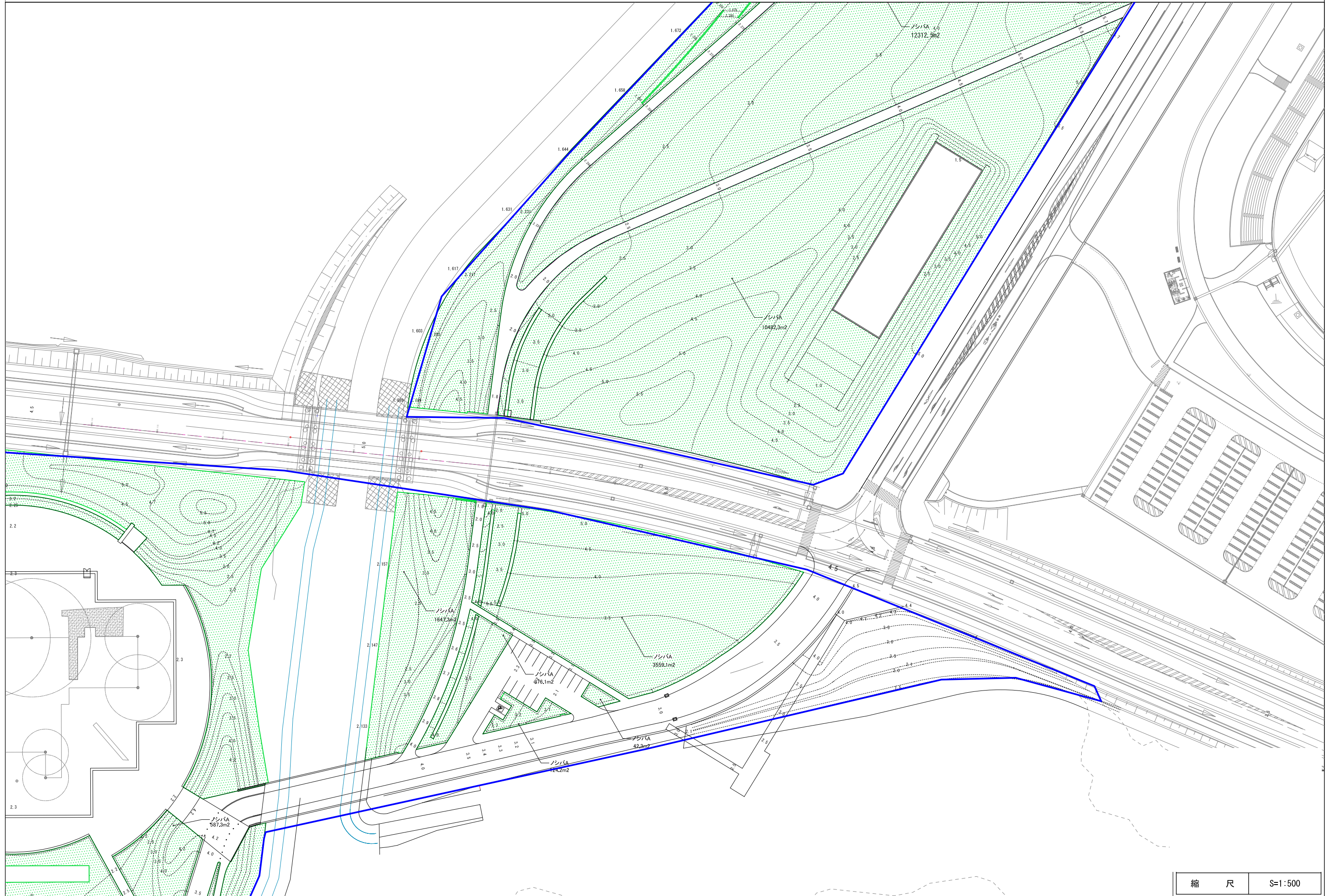
縮 尺 S=1:500

※ 今後の整備状況や関係機関との協議状況により芝生面積等に変更が生じる可能性があります。 52

工種	エリア別	面積m2
芝生(ノシバA,B,C,D)	⑤川原川エリア	38253.8



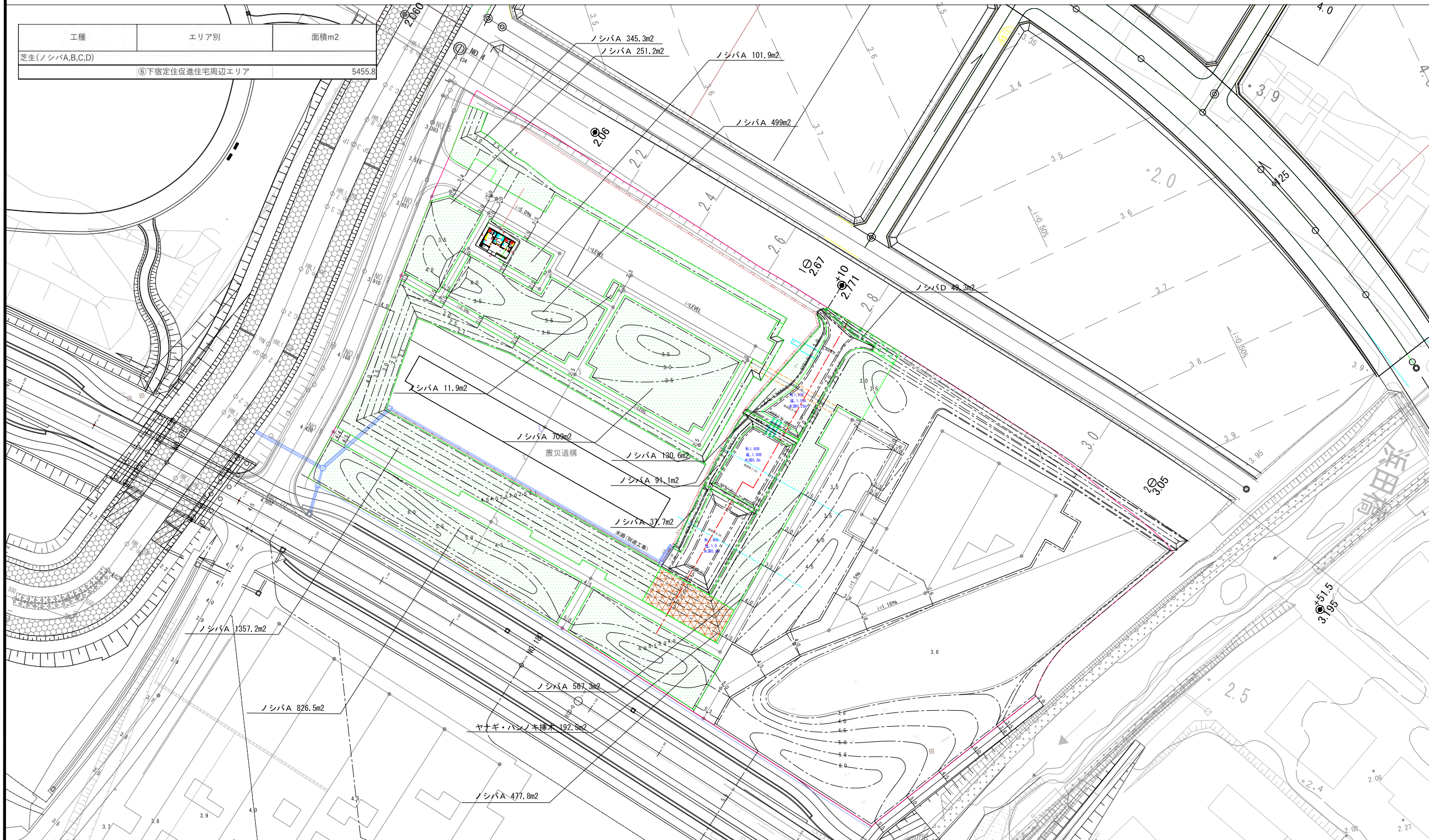
※ 今後の整備状況や関係機関との協議状況により芝生面積等に変更が生じる可能性があります。 53



縮 尺 S=1:500

※ 今後の整備状況や関係機関との協議状況により芝生面積等に変更が生じる可能性があります。 54

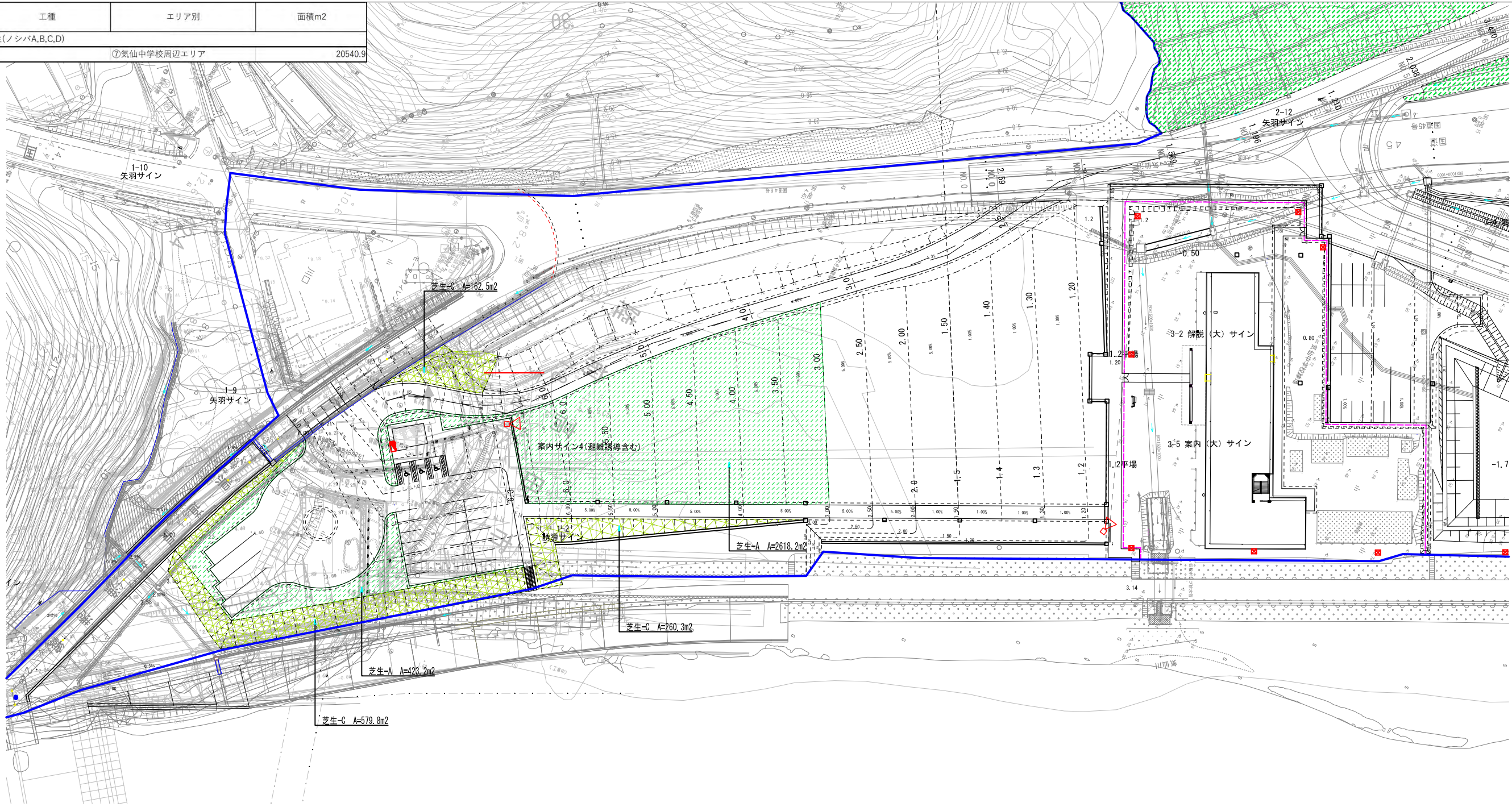
工種	エリア別	面積m ²
芝生(ノシバA,B,C,D)	⑥下宿定住促進住宅周辺エリア	5455.8



表示	記号	名称	形状・寸法	単位	数量	土壌基礎	備考
		ノシバA	目地張り	m ²	5406.5	G-8	植栽基礎用土量：108.13m ³
		ノシバD	筋張り ススキ・チガヤ1株/1m ²	m ²	48.3	なし	
		ヤナギ・ハンノキ挿木	ヤナギ・ハンノキ1本/10m ²	m ²	192.5	なし	

縮 尺 S=1:500

工種	エリア別	面積m2
芝生(ノシバA,B,C,D)	⑦気仙中学校周辺エリア	20540.9

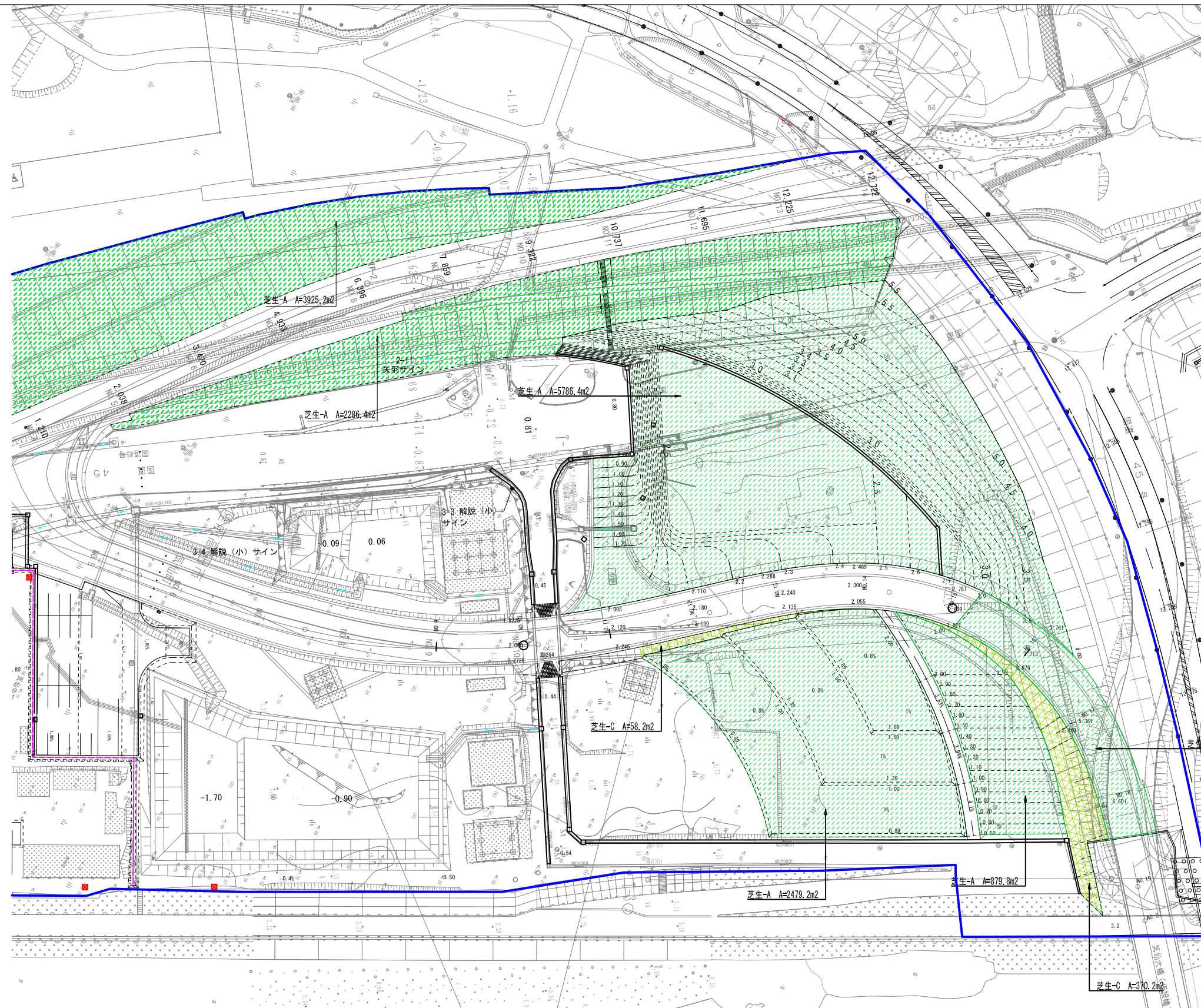


-凡例-

記号	名称	規格	単位	数量	備考
	芝生-A	目地張り	m2	3041.4	
	芝生-B	筋張り	m2	1002.6	

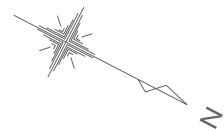
縮 尺 S=1:500 (A1)

※ 今後の整備状況や関係機関との協議状況により芝生面積等に変更が生じる可能性があります。 56



-凡例-

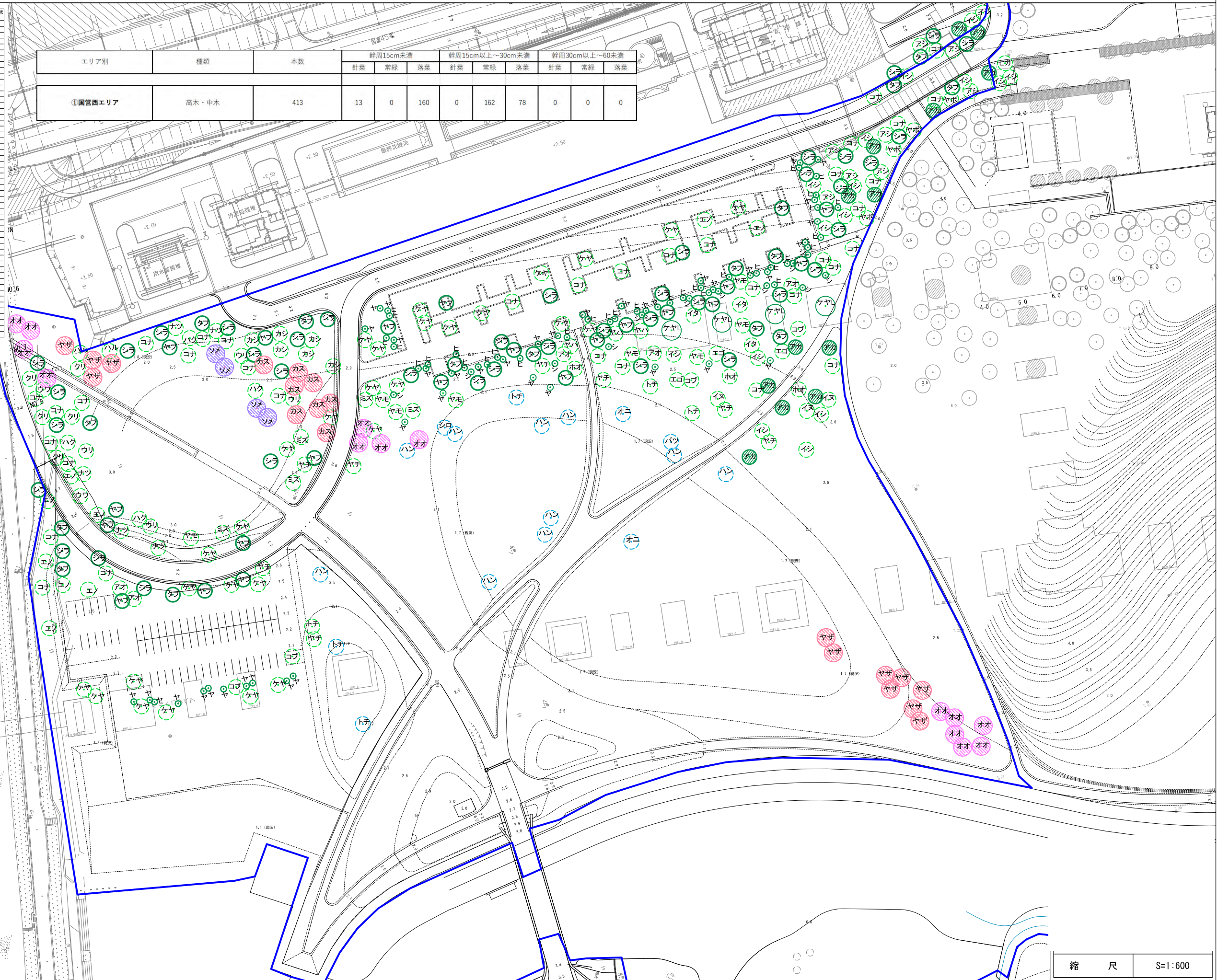
記号	名称	規格	単位	数量	備考
	芝生-A	目地張り	m2	16068.5	
	芝生-C	筋張り	m2	428.4	



縮 尺	S=1:500 (A1)
-----	--------------

表示	記号	名称	形状・寸法			単位	支柱形状	設置形状	
			H	C	W				
マツ類	アカマツ	アカマツ	4.0	0.3	2.0	本	二脚型支柱(添木付)	B-3	
	アカマツ	アカマツ	2.5	0.12	1.0	本	二脚型支柱(添木付)	E-3	
	アカマツ	アカマツ	4.0	0.3	2.0	本	二脚型支柱	B-3	
	アカマツ	アカマツ	0.5	P10.9cm		本	竹一本支柱	A	
クロマツ類	クロマツ	クロマツ	1.0			本	竹一本支柱	A	
	コナ	コナ	2.5	0.5	0.5	本	二脚型支柱	E-3	
常緑樹	タブ	タブノキ	2.5	0.5	0.5	本	二脚型支柱	E-3	
	シラ	シラカシ	2.5	0.8	0.8	本	二脚型支柱	E-3	
	ヤブ	ヤブツバキ	2.5	0.8	0.8	本	二脚型支柱	E-3	
	シ	シラカシ	2.0	0.5	0.5	本	二脚型支柱	E-3	
	ヒ	ヒツカキ	2.0	0.5	0.5	本	二脚型支柱	E-3	
	ヤ	ヤブツバキ	2.0	0.8	0.8	本	二脚型支柱	E-3	
	落葉樹	アオ	アオダマキ	2.5	0.1	0.1	本	二脚型支柱(添木付)	E-5
		アサ	アサザ	3.0	0.12	0.5	本	二脚型支柱(添木付)	E-3
		イタ	イタヤカエデ	2.5	0.8	0.8	本	二脚型支柱	E-3
		イヌ	イヌエンジュ	2.0			本	二脚型支柱	E-3
イシ		イシモチ	3.0	0.12	0.5	本	二脚型支柱(添木付)	E-3	
ウリ		ウリハダカエデ	2.0	0.8	0.8	本	二脚型支柱	E-5	
ウツ		ウツミズザクラ	2.0	0.5	0.5	本	二脚型支柱	E-3	
エゴ		エゴノキ	2.5	0.1	0.6	本	二脚型支柱(添木付)	E-5	
エノ		エノキ	2.5	0.1	1.0	本	二脚型支柱(添木付)	E-3	
ホニ		ホニヅルミ	2.0	0.5	0.5	本	二脚型支柱	E-3	
カン		カンワ	2.0	0.5	0.5	本	二脚型支柱	E-3	
ケヤ		ケヤキ	2.5	0.1	0.5	本	二脚型支柱(添木付)	E-3	
ケヤ		ケヤキ	3.0	0.1	1.0	本	二脚型支柱(添木付)	E-3	
ケヤ		ケヤキ	5.0	0.21	1.5	本	二脚型支柱(添木付)	D-1	
コナ		コナ	2.5	0.1	0.6	本	二脚型支柱(添木付)	E-3	
コナ		コナ	2.5	0.1	0.8	本	二脚型支柱(添木付)	E-3	
シロ		シロヤナギ	0.2			本	竹一本支柱	F-7	
トチ		トチノ木	2.5	0.1	0.6	本	二脚型支柱(添木付)	E-3	
ナツ		ナツツバキ	2.5	0.1	0.6	本	二脚型支柱(添木付)	E-3	
ハク		ハクボク	2.5	0.1	0.5	本	二脚型支柱(添木付)	E-5	
ハツ	ハツコヤナギ	0.2			本	竹一本支柱	E-5		
ハナ	ハナミズキ(白)	2.5	0.1	0.6	本	二脚型支柱(添木付)	E-5		
ハル	ハルニレ	2.5	0.1	0.1	本	二脚型支柱(添木付)	E-3		
ハン	ハンノキ	2.0	0.5	0.5	本	二脚型支柱	E-5		
ヒカ	ヒカミサンペニヤマボウシ	4.0	0.21	0.8	本	二脚型支柱(添木付)	O-4		
ホサ	ホサノキ	2.0	0.5	0.5	本	二脚型支柱	E-5		
ミス	ミスギ	2.0	0.5	0.5	本	二脚型支柱	E-5		
ヤチ	ヤチダマシ	2.0	0.5	0.5	本	二脚型支柱	E-5		
ヤハ	ヤマハシノキ	1.0			本	竹一本支柱	E-5		
ヤホ	ヤマボウシ	2.5	0.1	1.0	本	二脚型支柱(添木付)	E-5		
ヤモ	ヤマモシ	2.5	0.8	0.8	本	二脚型支柱	E-5		
サクラ類	オオ	オオ(白)ヤマザクラ	4.0	0.21	1.2	本	二脚型支柱(添木付)	D-1	
	オオ	オオ(赤)ヤマザクラ	2.5	0.5	0.5	本	二脚型支柱	E-3	
	ヤサ	ヤサザクラ	2.5	0.1	0.7	本	二脚型支柱(添木付)	E-3	
	オン	オンシマザクラ	2.5	0.1	0.8	本	二脚型支柱(添木付)	E-3	
ソノ	ソノイシツツ	2.5	0.1	0.8	本	二脚型支柱(添木付)	E-3		
カス	カスミザクラ	2.5	0.1	0.8	本	二脚型支柱(添木付)	E-3		

エリア別	種類	本数	幹周15cm未満			幹周15cm以上~30cm未満			幹周30cm以上~60cm未満		
			針葉	常緑	落葉	針葉	常緑	落葉	針葉	常緑	落葉
①国営西エリア	高木・中木	413	13	0	160	0	162	78	0	0	0

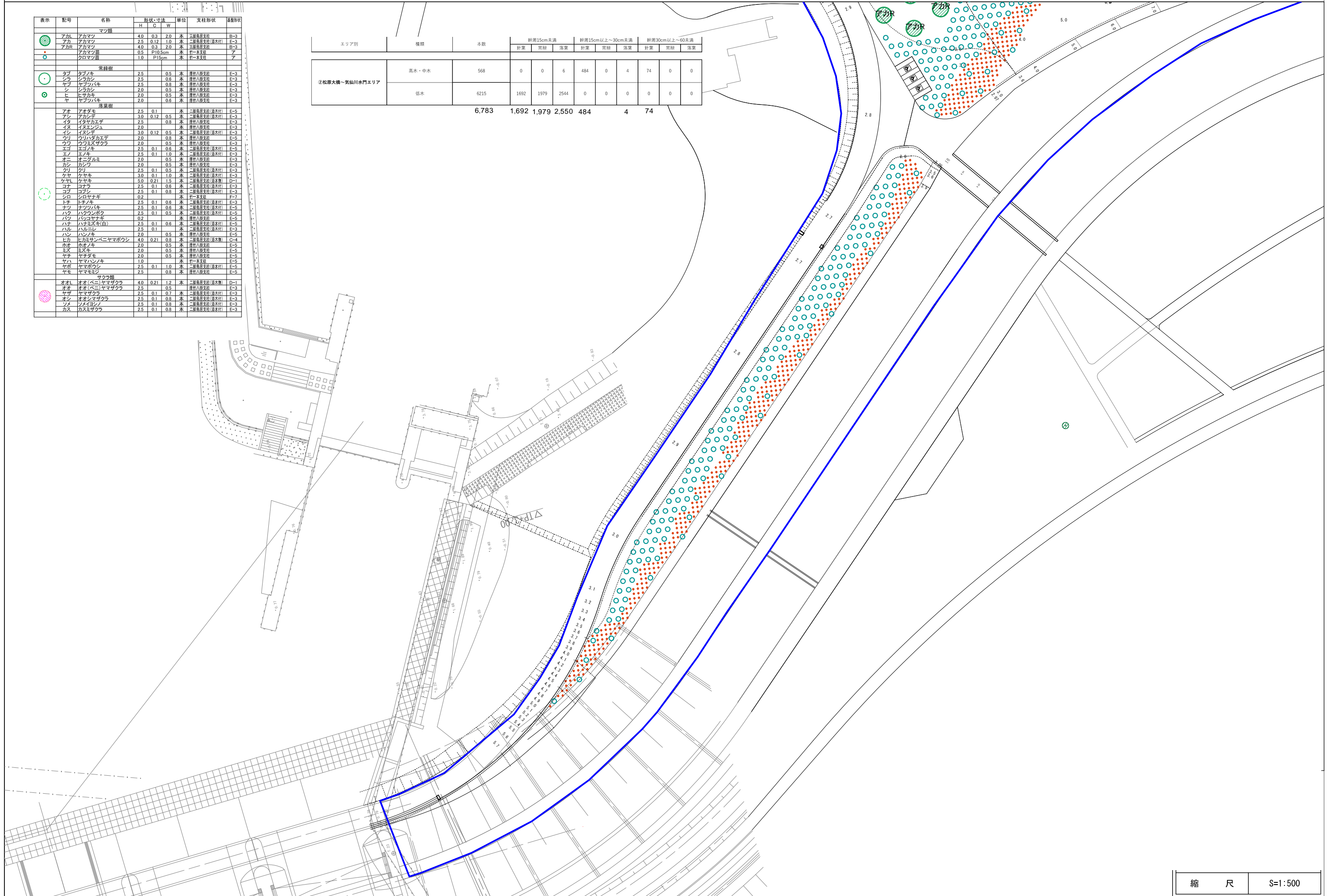


縮 尺 S=1:600

※ 今後の整備状況や関係機関との協議状況により樹木本数等に変更が生じる可能性があります。 58

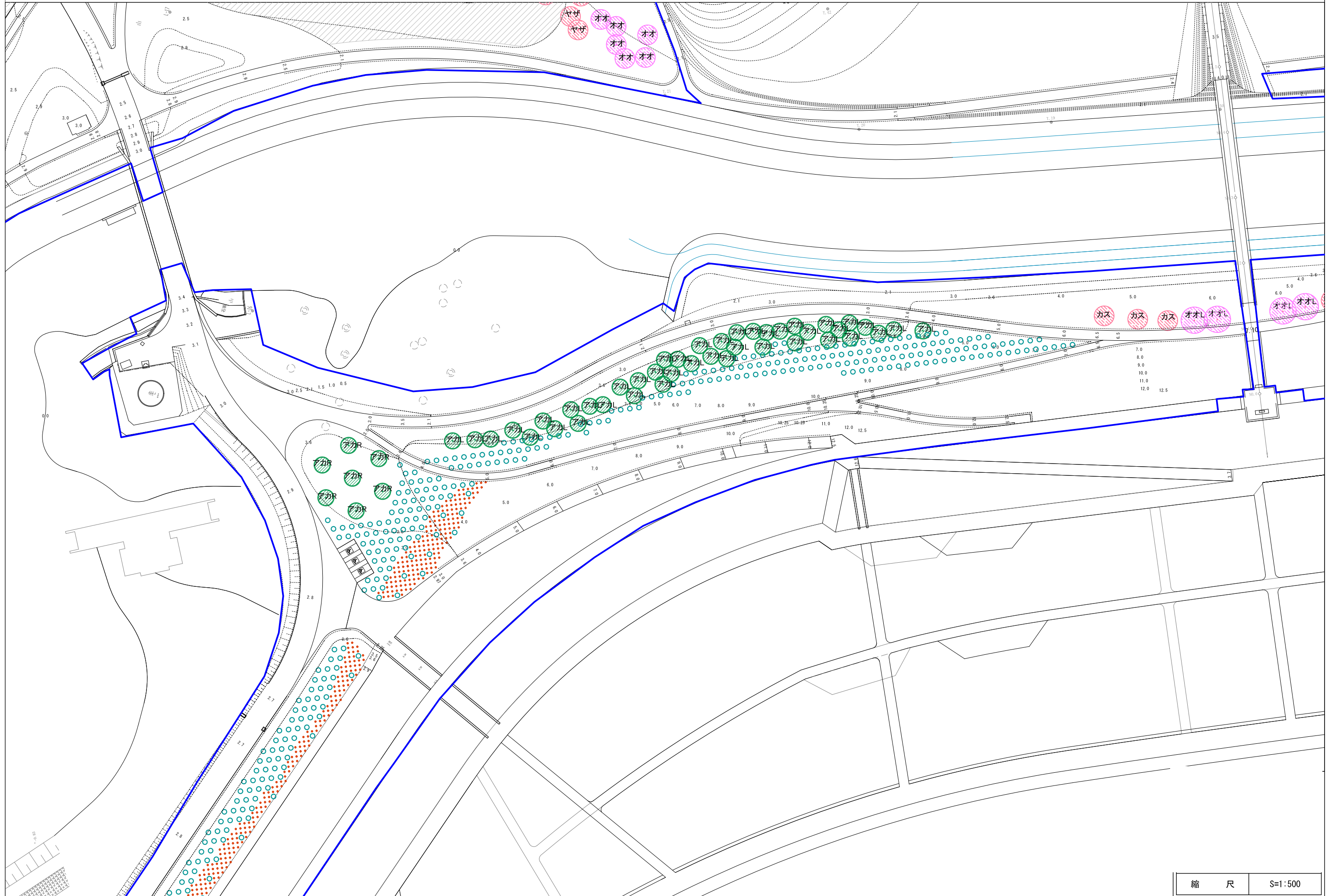
表示	記号	名称	形状・寸法			単位	支柱形状	基礎形状	
			H	G	W				
●	アカ	アカマツ	4.0	0.3	2.0	本	三脚型支柱	E-3	
	アカ	アカマツ	2.5	0.12	1.0	本	二脚型支柱(流木付)	E-3	
	アカ	アカマツ	4.0	0.3	2.0	本	三脚型支柱	B-3	
	アカ	アカマツ	0.5	P10.5cm		本	竹一本支柱	A	
	アカ	クロマツ	1.0	P15cm		本	竹一本支柱	A	
○	タブ	タブノキ	2.5	0.5	0.5	本	単脚支柱	E-3	
	シラ	シラカシ	2.5	0.6	0.6	本	単脚支柱	E-3	
	ヤブ	ヤブツバキ	2.5	0.8	0.8	本	単脚支柱	E-3	
	シ	シラカシ	2.0	0.5	0.5	本	単脚支柱	E-3	
	ヒ	ヒサカキ	2.0	0.5	0.5	本	単脚支柱	E-3	
	ヤ	ヤブツバキ	2.0	0.6	0.6	本	単脚支柱	E-3	
	○	アオ	アオダモ	2.5	0.1		本	二脚型支柱(流木付)	E-5
		アシ	アシナシ	3.0	0.12	0.5	本	二脚型支柱(流木付)	E-3
		イタ	イタヤカエデ	2.5	0.8	0.8	本	単脚支柱	E-3
		イヌ	イヌエンジュ	2.0			本	単脚支柱	E-3
		イシ	イヌシデ	3.0	0.12	0.5	本	二脚型支柱(流木付)	E-3
		ウリ	ウリハダカエデ	2.0	0.8	0.8	本	単脚支柱	E-5
		ウツ	ウツミスズカラ	2.0	0.5	0.5	本	単脚支柱	E-3
		エノ	エノキ	2.5	0.1	0.8	本	二脚型支柱(流木付)	E-3
		オニ	オニグルミ	2.0	0.5	0.5	本	単脚支柱	E-3
カシ		カシワ	2.0	0.5	0.5	本	単脚支柱	E-3	
クリ		クリ	2.5	0.1	0.5	本	二脚型支柱(流木付)	E-3	
ケヤ		ケヤキ	3.0	0.1	1.0	本	二脚型支柱(流木付)	E-3	
ケヤ		ケヤキ	3.0	0.21	1.5	本	二脚型支柱(流木付)	D-1	
コナ		コナラ	2.5	0.1	0.8	本	二脚型支柱(流木付)	E-3	
コブ		コブシ	2.5	0.1	0.8	本	二脚型支柱(流木付)	E-3	
シロ		シロヤナギ	0.2			本	竹一本支柱	E-7	
ナチ		ナツメ	2.5	0.1	0.8	本	二脚型支柱(流木付)	E-3	
ナツ		ナツツバキ	2.5	0.1	0.8	本	二脚型支柱(流木付)	E-5	
ハク		ハクウンボク	2.5	0.1	0.5	本	二脚型支柱(流木付)	E-5	
ハツ		ハツコヤナギ	0.2			本	単脚支柱	E-5	
ハナ		ハナミズキ(白)	2.5	0.1	0.8	本	二脚型支柱(流木付)	E-3	
ハル		ハルニレ	2.5	0.1		本	二脚型支柱(流木付)	E-3	
ハン		ハンノキ	2.0	0.5	0.5	本	単脚支柱	E-5	
ヒカ		ヒカササ(ベニヤマボウシ)	4.0	0.21	0.8	本	二脚型支柱(流木付)	C-4	
ホウ		ホウオク	2.0	0.5	0.5	本	単脚支柱	E-5	
ミス		ミスギ	2.0	0.5	0.5	本	単脚支柱	E-5	
ヤチ		ヤチタモ	2.0	0.5	0.5	本	単脚支柱	E-5	
ヤマ		ヤマハシノキ	1.0			本	竹一本支柱	E-5	
ヤマ		ヤマボウシ	2.5	0.1	1.0	本	二脚型支柱(流木付)	E-5	
ヤマ		ヤマモモジ	2.5	0.5	0.8	本	単脚支柱	E-5	
○	オオ	オオ(ベニ)ヤマザクラ	4.0	0.21	1.2	本	二脚型支柱(流木付)	D-1	
	オオ	オオ(ベニ)ヤマザクラ	2.5	0.5		本	単脚支柱	E-3	
	ヤマ	ヤマザクラ	2.5	0.1	0.7	本	二脚型支柱(流木付)	E-3	
	オン	オンシツカラ	2.5	0.1	0.8	本	二脚型支柱(流木付)	E-3	
	ソメ	ソメイヨシノ	2.5	0.1	0.8	本	二脚型支柱(流木付)	E-3	
カス	カスミザクラ	2.5	0.1	0.8	本	二脚型支柱(流木付)	E-3		

エリア別	種類	本数	幹周15cm未満			幹周15cm以上～30cm未満			幹周30cm以上～60cm未満		
			針葉	常緑	落葉	針葉	常緑	落葉	針葉	常緑	落葉
②松原大橋～気仙川水門エリア	高木・中木	568	0	0	6	484	0	4	74	0	0
	低木	6215	1692	1979	2544	0	0	0	0	0	0
		6,783	1,692	1,979	2,550	484		4	74		

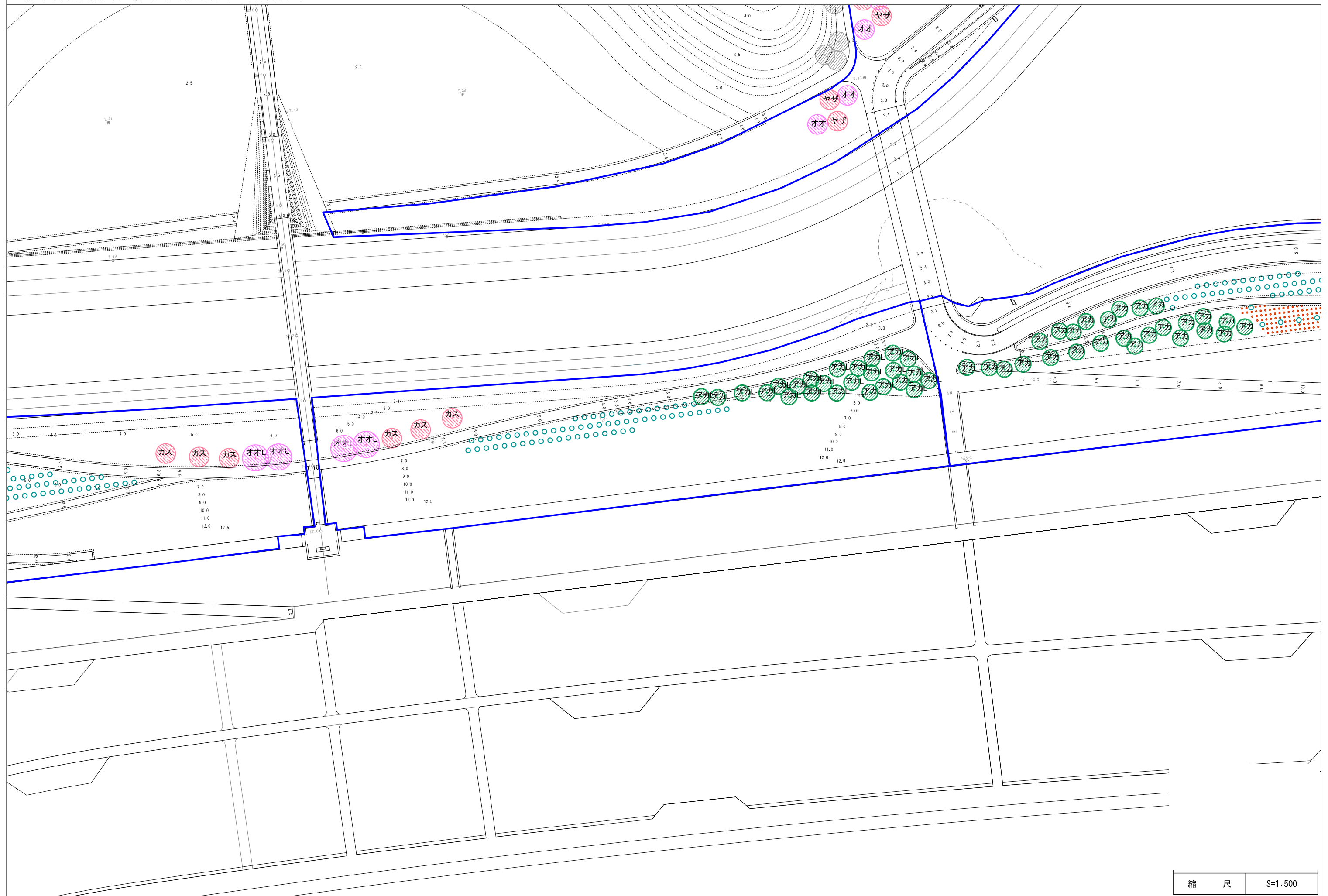


縮 尺 S=1:500

※ 今後の整備状況や関係機関との協議状況により樹木本数等に変更が生じる可能性があります。 59



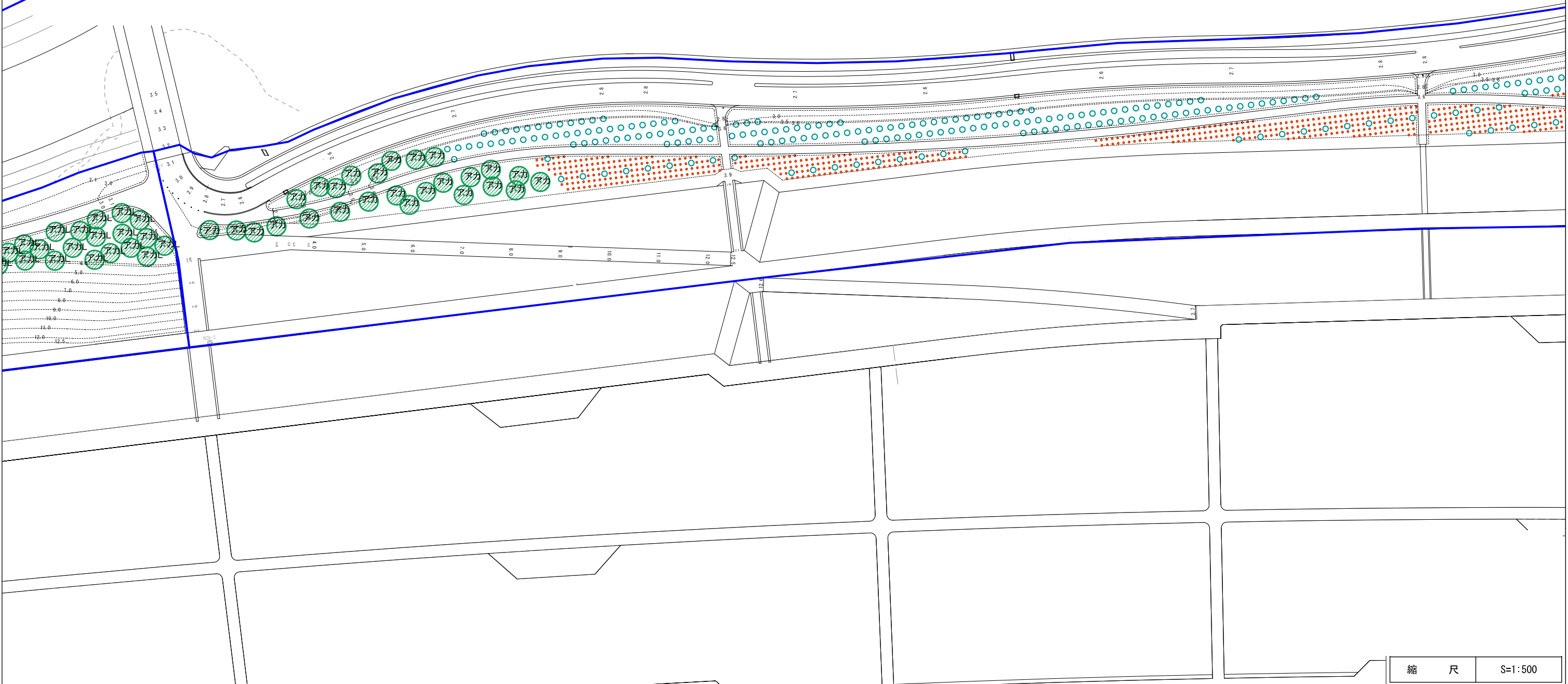
※ 今後の整備状況や関係機関との協議状況により樹木本数等に変更が生じる可能性があります。 60



縮 尺 S=1:500

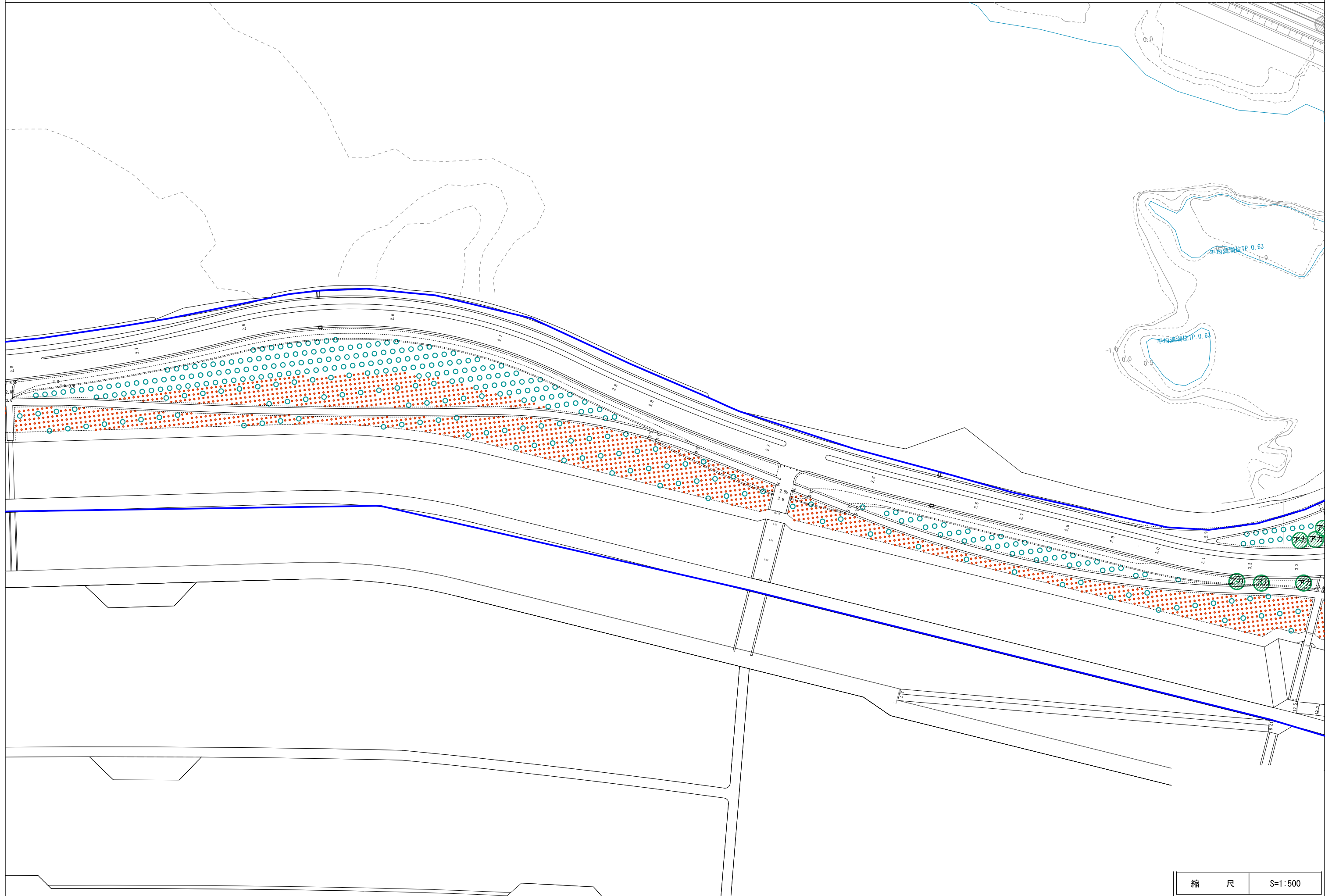
※ 今後の整備状況や関係機関との協議状況により樹木本数等に変更が生じる可能性があります。 61

表示	記号	名称	形状・寸法			単位	支柱形状	基礎形状	エリア別	種類	本数	幹周15cm未満			幹周15cm以上～30cm未満			幹周30cm以上～60cm未満										
			H	G	W							針葉	常緑	落葉	針葉	常緑	落葉	針葉	常緑	落葉								
マツ類																												
●	アカマツ	アカマツ	4.0	0.3	2.0	本	三脚型支柱	E-3	③古川沼周辺エリア	高木・中木	2318	103	0	0	2215	0	0	0	0									
●	アカマツ	アカマツ	2.5	0.12	1.0	本	三脚型支柱(透木付)	E-3																				
●	アカマツ	アカマツ	4.0	0.3	2.0	本	三脚型支柱	E-3																				
●	アカマツ	アカマツ	0.5	P10.5cm	本	竹一本支柱	A																					
●	クロマツ	クロマツ	1.0	P15cm	本	竹一本支柱	A																					
常緑樹																												
○	タブ	タブノキ	2.5	0.5	0.5	本	三脚型支柱	E-3																				
○	シラ	シラカシ	2.5	0.6	0.6	本	三脚型支柱	E-3																				
○	ヤブ	ヤブヅル	2.5	0.5	0.5	本	三脚型支柱	E-3																				
○	ヤブ	ヤブヅル	2.0	0.5	0.5	本	三脚型支柱	E-3																				
○	ヒ	ヒサカキ	2.0	0.5	0.5	本	三脚型支柱	E-3																				
○	ヤ	ヤブヅル	2.0	0.6	0.6	本	三脚型支柱	E-3																				
落葉樹																												
○	ア	アオダマ	2.5	0.1	0.1	本	二脚型支柱(透木付)	E-5																				
○	ア	アサデ	3.0	0.12	0.5	本	二脚型支柱(透木付)	E-3																				
○	イ	イタマカエデ	2.5	0.8	0.8	本	三脚型支柱	E-3																				
○	イ	イヌシシ	2.0	0.5	0.5	本	三脚型支柱	E-3																				
○	イ	イヌシ	3.0	0.12	0.5	本	二脚型支柱(透木付)	E-3																				
○	ウ	ウリハダカエデ	2.0	0.8	0.8	本	三脚型支柱	E-5																				
○	ウ	ウツミズザクラ	2.0	0.5	0.5	本	三脚型支柱	E-3																				
○	エ	エゴノキ	2.5	0.1	0.6	本	二脚型支柱(透木付)	E-5																				
○	エ	エノキ	2.5	0.1	1.0	本	二脚型支柱(透木付)	E-3																				
○	オ	オニグルミ	2.0	0.5	0.5	本	三脚型支柱	E-3																				
○	カ	カシ	2.0	0.5	2.0	本	三脚型支柱	E-3																				
○	カ	カシ	2.5	0.1	0.5	本	二脚型支柱(透木付)	E-3																				
○	カ	カヤキ	3.0	0.1	1.0	本	二脚型支柱(透木付)	E-3																				
○	ケ	ケヤキ	5.0	0.21	1.5	本	二脚型支柱(透木付)	E-1																				
○	コ	コナラ	2.5	0.1	0.6	本	三脚型支柱(透木付)	E-3																				
○	コ	コブシ	2.5	0.1	0.8	本	二脚型支柱(透木付)	E-3																				
○	シ	シロバナギ	0.2			本	竹一本支柱	E-7																				
○	ト	トナリ	2.5	0.1	0.6	本	二脚型支柱(透木付)	E-3																				
○	ナ	ナツツバキ	2.5	0.1	0.6	本	二脚型支柱(透木付)	E-5																				
○	ハ	ハクウンボク	2.5	0.1	0.5	本	二脚型支柱(透木付)	E-5																				
○	ハ	ハシロヤナギ	0.2			本	竹一本支柱	E-5																				
○	ハ	ハナミズ(白)	2.5	0.1	0.6	本	二脚型支柱(透木付)	E-5																				
○	ハ	ハルニシ	2.5	0.1	0.5	本	二脚型支柱(透木付)	E-3																				
○	ハ	ハンノキ	2.0	0.5	0.5	本	三脚型支柱	E-5																				
○	ヒ	ヒカササベニヤマボウシ	4.0	0.21	0.8	本	二脚型支柱(透木付)	E-4																				
○	ホ	ホオノキ	2.0	0.5	0.5	本	三脚型支柱	E-5																				
○	ミ	ミズキ	2.0	0.5	0.5	本	三脚型支柱	E-5																				
○	ヤ	ヤマボウシ	2.0	0.5	0.5	本	三脚型支柱	E-5																				
○	ヤ	ヤマハシノキ	1.0			本	竹一本支柱	E-5																				
○	ヤ	ヤマボウシ	2.5	0.1	1.0	本	二脚型支柱(透木付)	E-5																				
○	ヤ	ヤマモミ	2.5	0.8	0.8	本	三脚型支柱	E-5																				
サクラ類																												
○	オ	オオ(ベニ)ヤマザクラ	4.0	0.21	1.2	本	二脚型支柱(透木付)	E-1																				
○	オ	オオ(ベニ)ヤマザクラ	2.5	0.5	0.5	本	三脚型支柱	E-3																				
○	ヤ	ヤマザクラ	2.5	0.1	0.7	本	二脚型支柱(透木付)	E-3																				
○	オ	オオヤマザクラ	2.5	0.1	0.8	本	二脚型支柱(透木付)	E-3																				
○	ソ	ソメイヨシノ	2.5	0.1	0.8	本	二脚型支柱(透木付)	E-3																				
○	カ	カスミザクラ	2.5	0.1	0.8	本	二脚型支柱(透木付)	E-3																				



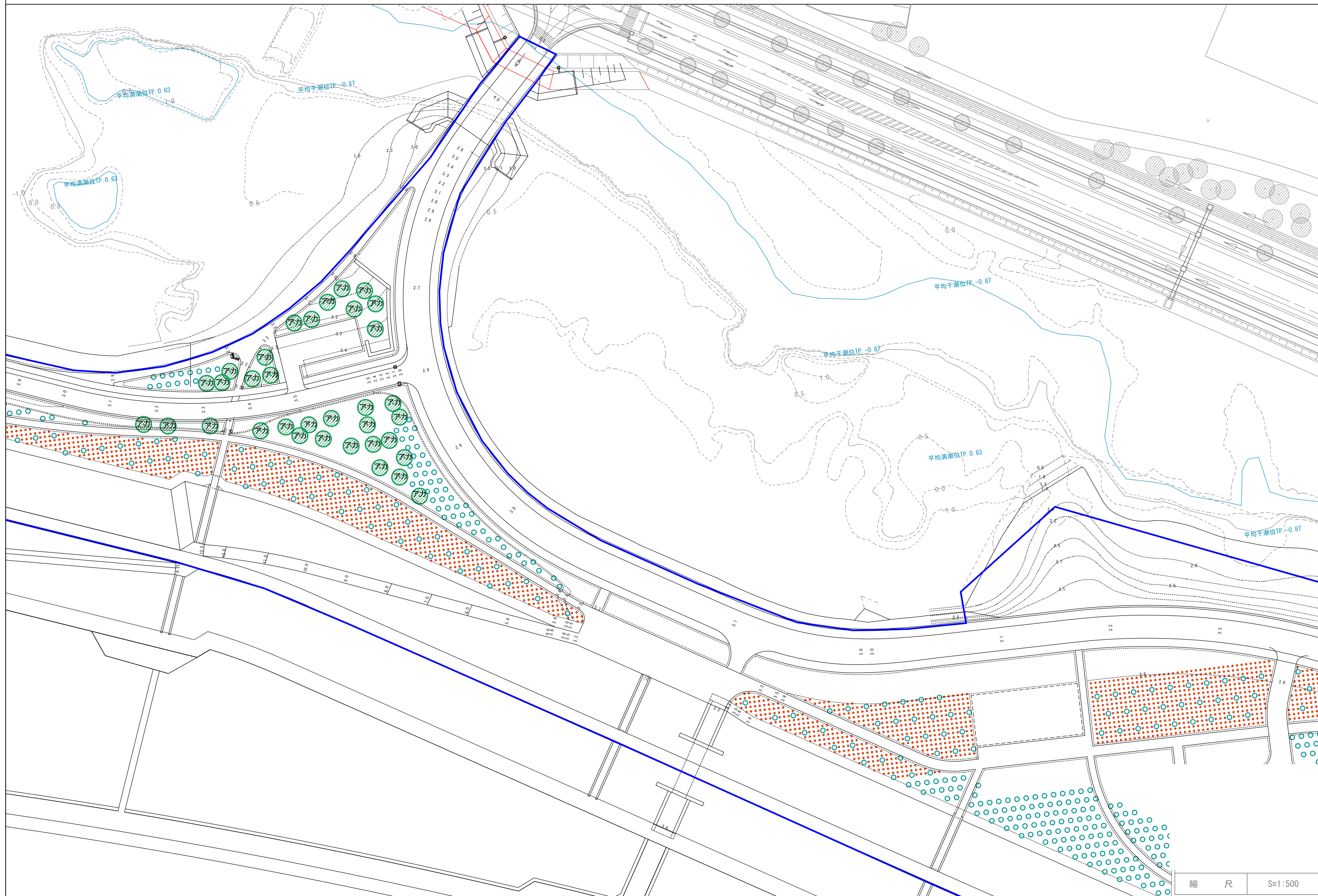
縮 尺 S=1:500

※ 今後の整備状況や関係機関との協議状況により樹木本数等に変更が生じる可能性があります。 62

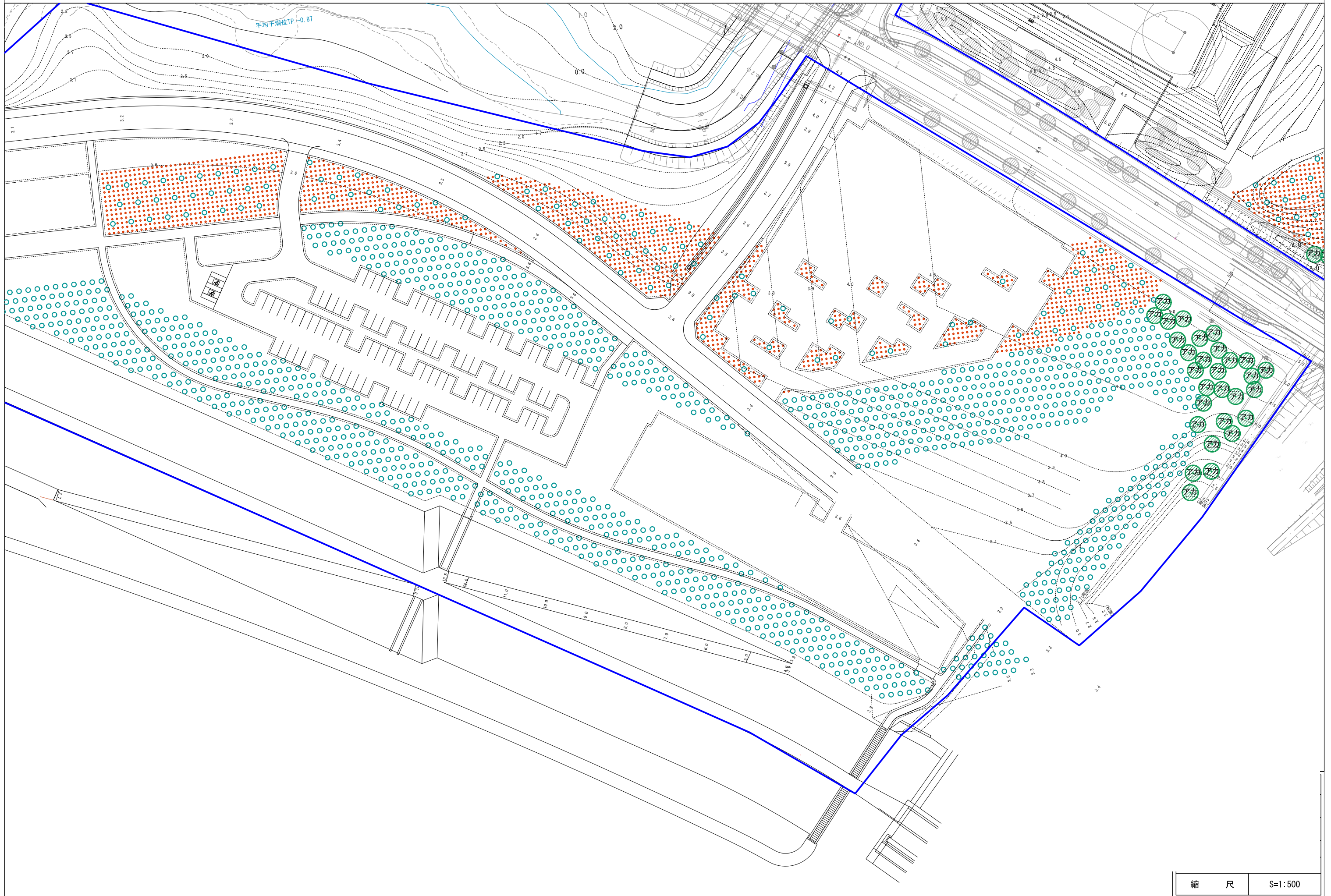


縮 尺 S=1:500

※ 今後の整備状況や関係機関との協議状況により樹木本数等に変更が生じる可能性があります。 63

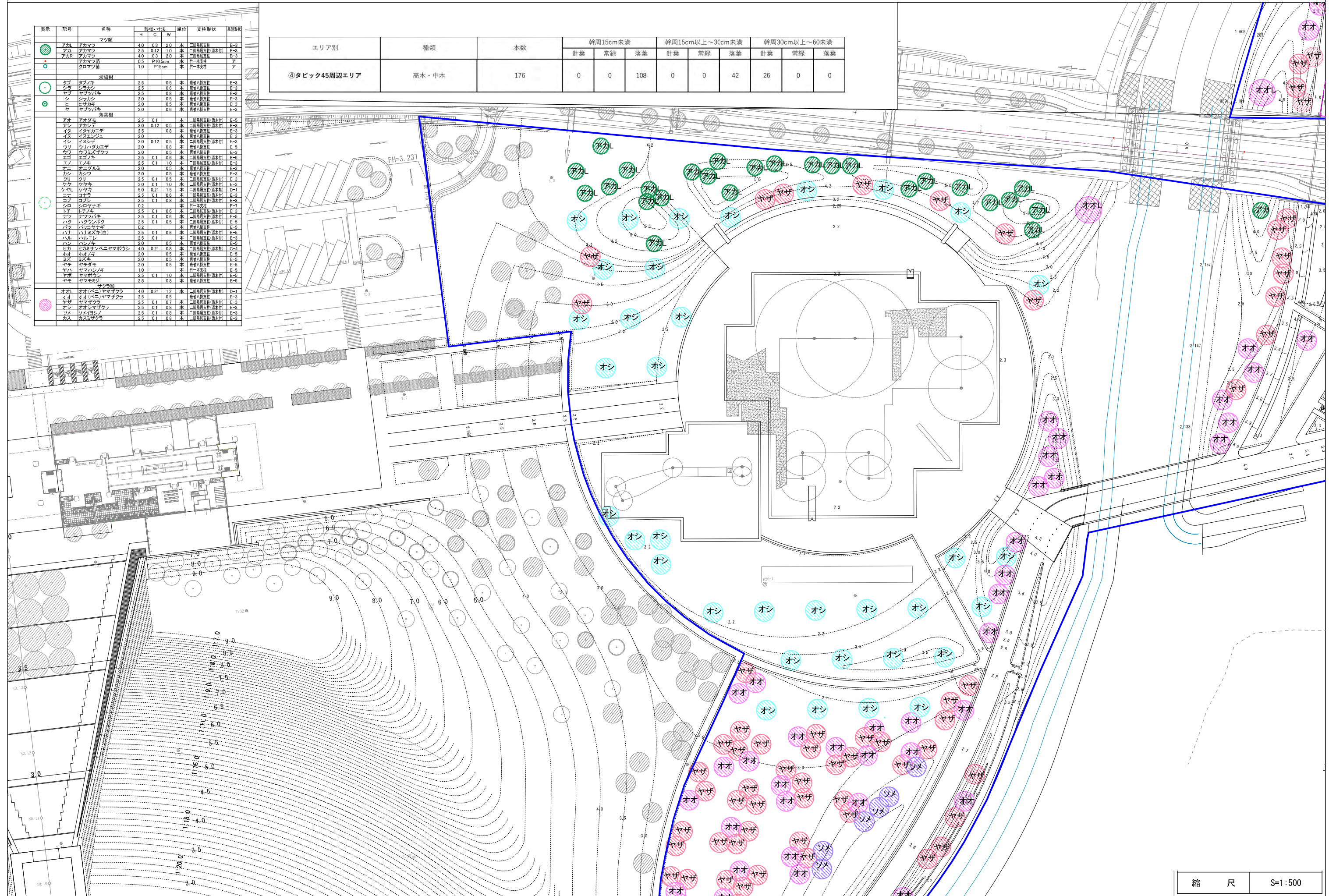


※ 今後の整備状況や関係機関との協議状況により樹木本数等に変更が生じる可能性があります。 64

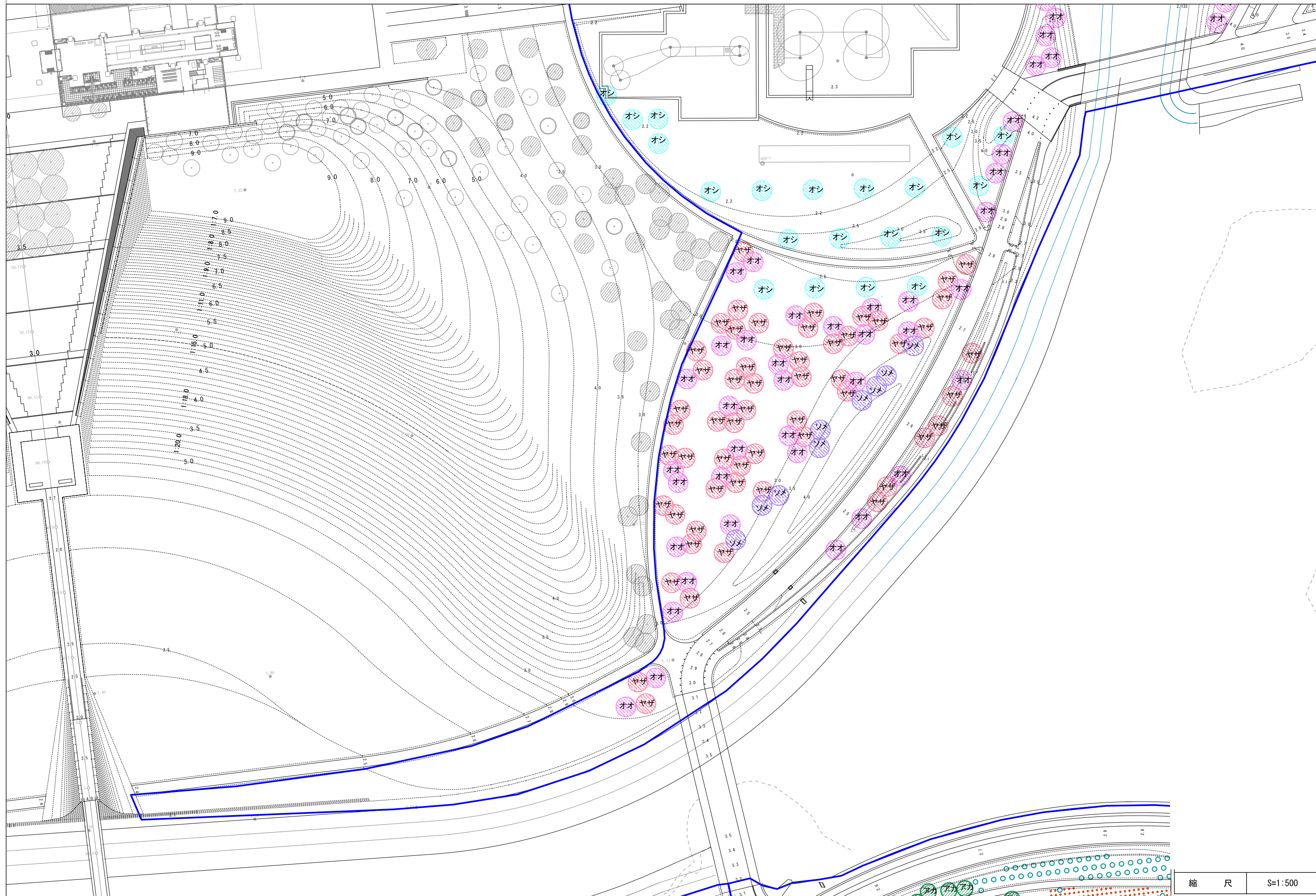


表示	記号	名称	形状・寸法		単位	支柱形状	設置形状
			H	C			
●	アカ	アカマツ	4.0	0.3	2.0	本	二脚形支柱(添木材)
	アカ	アカマツ	2.5	0.12	1.0	本	二脚形支柱(添木材)
	アカ	アカマツ	4.0	0.3	2.0	本	二脚形支柱(添木材)
	アカ	アカマツ	0.5	P10	5cm	本	一柱支柱
○	ク	クマツノ	1.0	P10	5cm	本	一柱支柱
	ク	クマツノ	2.5	0.5	本	二脚形支柱(添木材)	
	ク	クマツノ	2.5	0.6	本	二脚形支柱(添木材)	
	ク	クマツノ	2.5	0.8	本	二脚形支柱(添木材)	
●	ア	アオダモ	2.5	0.1	本	二脚形支柱(添木材)	
	ア	アオダモ	3.0	0.12	0.5	本	二脚形支柱(添木材)
	イ	イタヤカエデ	2.5	0.8	本	二脚形支柱(添木材)	
	イ	イタヤカエデ	2.0	0.8	本	二脚形支柱(添木材)	
	イ	イタヤカエデ	3.0	0.12	0.5	本	二脚形支柱(添木材)
	ウ	ウリハダカエデ	2.0	0.8	本	二脚形支柱(添木材)	
	ウ	ウリハダカエデ	2.0	0.5	本	二脚形支柱(添木材)	
	エ	エノキ	2.5	0.1	0.8	本	二脚形支柱(添木材)
	エ	エノキ	2.5	0.1	1.0	本	二脚形支柱(添木材)
	オ	オニグルミ	2.0	0.5	本	二脚形支柱(添木材)	
	カ	カウ	2.0	0.5	本	二脚形支柱(添木材)	
	カ	カウ	2.5	0.1	0.5	本	二脚形支柱(添木材)
	カ	カウ	3.0	0.1	1.0	本	二脚形支柱(添木材)
	カ	カウ	5.0	0.21	1.5	本	二脚形支柱(添木材)
	コ	コナラ	2.5	0.1	0.8	本	二脚形支柱(添木材)
	コ	コナラ	2.5	0.1	0.8	本	二脚形支柱(添木材)
	コ	コナラ	2.5	0.1	0.8	本	二脚形支柱(添木材)
	シ	シロヤナギ	0.2	0.1	0.6	本	一柱支柱
	ト	トチ	2.5	0.1	0.6	本	二脚形支柱(添木材)
	ナ	ナツツバキ	2.5	0.1	0.8	本	二脚形支柱(添木材)
ハ	ハクウンボク	2.5	0.1	0.5	本	二脚形支柱(添木材)	
ハ	ハクウンボク	0.2	0.1	0.6	本	一柱支柱	
ハ	ハナミズキ(白)	2.5	0.1	0.8	本	二脚形支柱(添木材)	
ハ	ハルニレ	2.5	0.1	0.8	本	二脚形支柱(添木材)	
ハ	ハンノキ	2.0	0.5	本	二脚形支柱(添木材)		
ホ	ホトトギス	4.0	0.21	1.5	本	二脚形支柱(添木材)	
ホ	ホトトギス	2.0	0.5	本	二脚形支柱(添木材)		
ミ	ミズキ	2.0	0.5	本	二脚形支柱(添木材)		
ヤ	ヤマザシ	2.0	0.5	本	二脚形支柱(添木材)		
ヤ	ヤマザシ	1.0	1.0	本	一柱支柱		
ヤ	ヤマボウシ	2.5	0.1	1.0	本	二脚形支柱(添木材)	
ヤ	ヤマボウシ	2.5	0.1	0.8	本	二脚形支柱(添木材)	
ヤ	ヤマキジ	2.5	0.1	0.8	本	二脚形支柱(添木材)	
○	オ	オオ(ベニ)ヤマザクラ	4.0	0.21	1.2	本	二脚形支柱(添木材)
	オ	オオ(ベニ)ヤマザクラ	2.5	0.5	本	二脚形支柱(添木材)	
	オ	オオ(ベニ)ヤマザクラ	2.5	0.1	0.7	本	二脚形支柱(添木材)
	オ	オオ(ベニ)ヤマザクラ	2.5	0.1	0.8	本	二脚形支柱(添木材)
ソ	ソメイヨシノ	2.5	0.1	0.8	本	二脚形支柱(添木材)	
カ	カスミザクラ	2.5	0.1	0.8	本	二脚形支柱(添木材)	

エリア別	種類	本数	幹周15cm未満			幹周15cm以上~30cm未満			幹周30cm以上~60cm未満		
			針葉	常緑	落葉	針葉	常緑	落葉	針葉	常緑	落葉
④タビック45周辺エリア	高木・中木	176	0	0	108	0	0	42	26	0	0

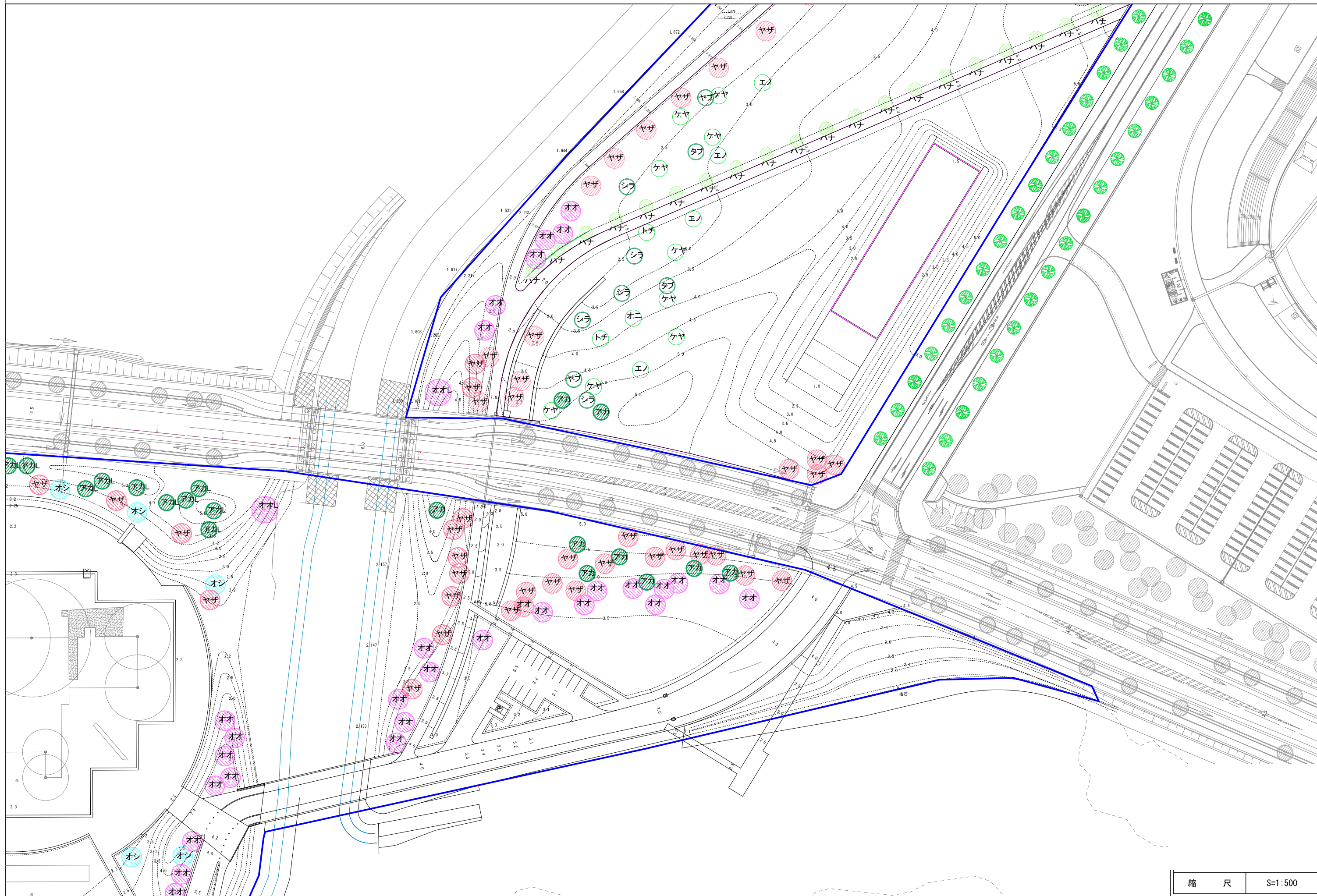


※ 今後の整備状況や関係機関との協議状況により樹木本数等に変更が生じる可能性があります。 66



縮 尺 S=1:500

※ 今後の整備状況や関係機関との協議状況により樹木本数等に変更が生じる可能性があります。 67

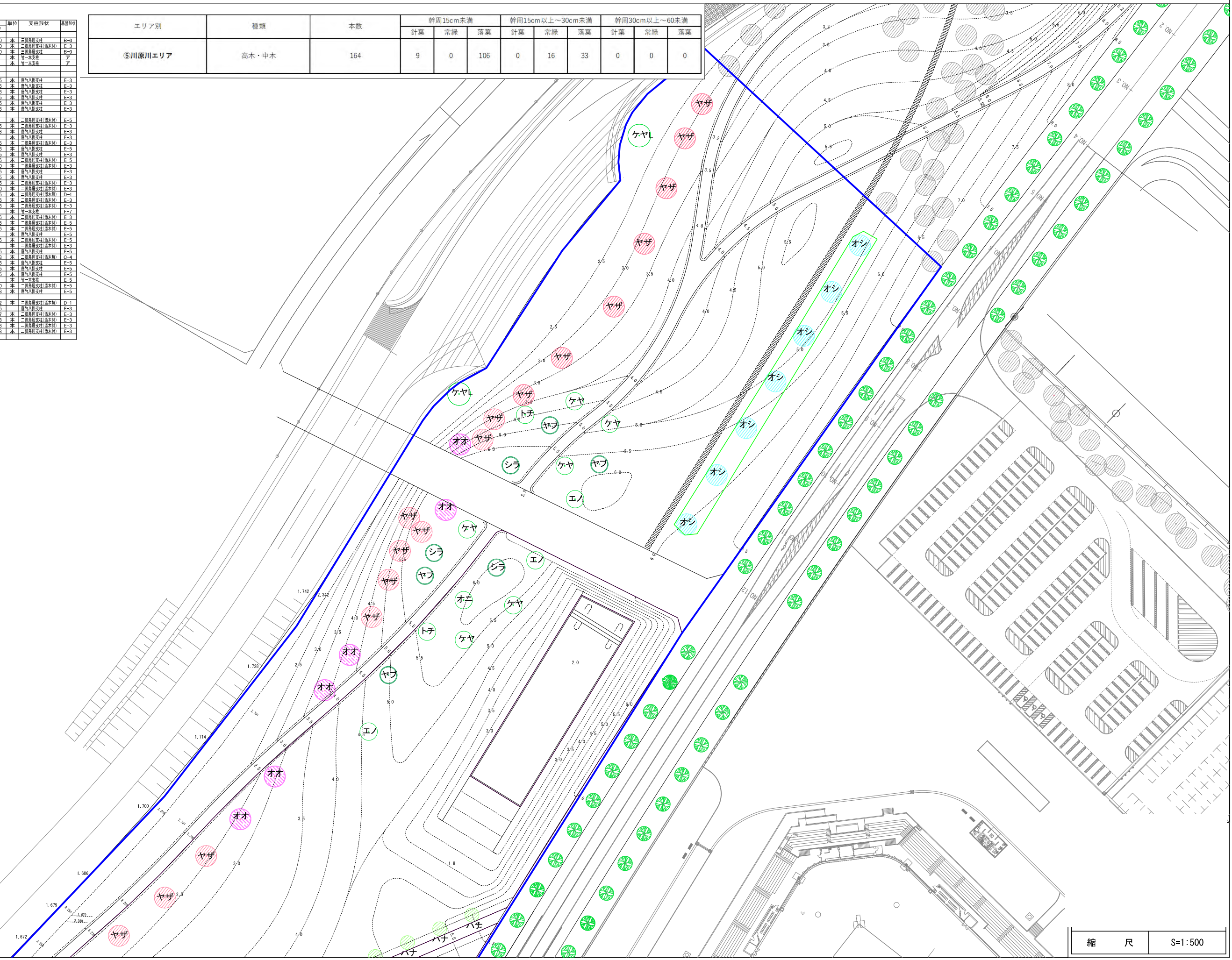


縮 尺 S=1:500

※ 今後の整備状況や関係機関との協議状況により樹木本数等に変更が生じる可能性があります。 68

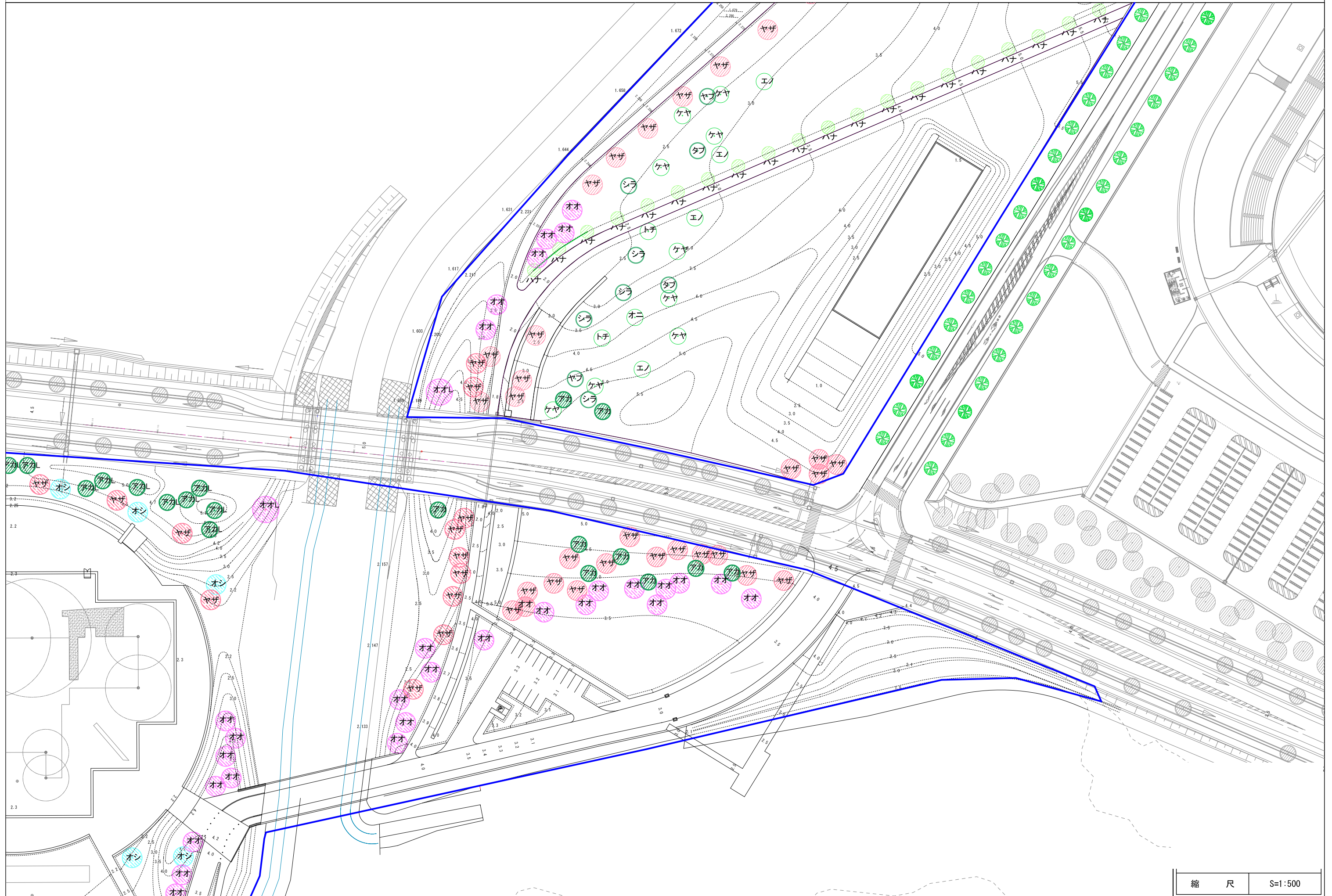
表示	記号	名称	形状・寸法			単位	支柱形状	設置形状
			H	G	W			
●	アカ	アカマツ	4.0	0.3	2.0	本	三脚型支柱	E-3
	アカ	アカマツ	2.5	0.12	1.0	本	二脚型支柱	E-3
	アカ	アカマツ	4.0	0.3	2.0	本	三脚型支柱	E-3
	ア	アカマツ	0.6	P10.5cm		本	一本支柱	E-3
○	ア	アカマツ	1.0	P15cm		本	一本支柱	E-3
	タ	タブノキ	2.5	0.5		本	三脚型支柱	E-3
	シ	シラカシ	2.5	0.8		本	三脚型支柱	E-3
	ヤ	ヤブツバキ	2.5	0.8		本	三脚型支柱	E-3
●	シ	シラカシ	2.0	0.8		本	三脚型支柱	E-3
	ヒ	ヒサカキ	2.0	0.5		本	三脚型支柱	E-3
	ヤ	ヤブツバキ	2.0	0.6		本	三脚型支柱	E-3
	ア	アオダモ	2.5	0.1		本	二脚型支柱	E-5
	ア	アサデ	3.0	0.12	0.5	本	二脚型支柱	E-3
	イ	イタヤカエデ	2.5	0.8		本	三脚型支柱	E-3
	イ	イヌシデ	2.0	0.8		本	三脚型支柱	E-3
	イ	イヌシデ	3.0	0.12	0.5	本	二脚型支柱	E-3
	ウ	ウリハダカエデ	2.0	0.8		本	三脚型支柱	E-5
	ウ	ウツクスサクラ	2.0	0.5		本	三脚型支柱	E-3
	エ	エゴノキ	2.5	0.1	0.6	本	二脚型支柱	E-5
	エ	エノキ	2.5	0.1	1.0	本	二脚型支柱	E-3
	オ	オニグルミ	2.0	0.5		本	三脚型支柱	E-3
	カ	カシ	2.0	0.5		本	三脚型支柱	E-3
	ク	クワ	2.5	0.1	0.5	本	二脚型支柱	E-3
	ケ	ケヤキ	3.0	0.1	1.0	本	二脚型支柱	E-3
ケ	ケヤキ	3.0	0.21	1.5	本	二脚型支柱	D-1	
コ	コナラ	2.5	0.1	0.6	本	二脚型支柱	E-3	
コ	コブシ	2.5	0.1	0.8	本	二脚型支柱	E-3	
シ	シロヤナギ	0.2			本	一本支柱	F-7	
ト	トチ	2.5	0.1	0.6	本	二脚型支柱	E-3	
ナ	ナツツバキ	2.5	0.1	0.6	本	二脚型支柱	E-5	
ハ	ハクウンボク	2.5	0.1	0.5	本	二脚型支柱	E-5	
ハ	ハクウンボク	0.2			本	一本支柱	E-5	
ハ	ハナミズキ(白)	2.5	0.1	0.6	本	二脚型支柱	E-3	
ハ	ハルニレ	2.5	0.1		本	二脚型支柱	E-3	
ハ	ハンゾク	2.0	0.5		本	三脚型支柱	E-5	
ヒ	ヒカササギ	4.0	0.21	0.8	本	二脚型支柱	C-4	
ホ	ホオノキ	2.0	0.5		本	三脚型支柱	E-5	
ミ	ミズキ	2.0	0.5		本	三脚型支柱	E-5	
ヤ	ヤマザシ	2.0	0.5		本	三脚型支柱	E-5	
ヤ	ヤマハシ	1.0			本	一本支柱	E-5	
ヤ	ヤマボウシ	2.5	0.1	1.0	本	二脚型支柱	E-5	
ヤ	ヤマモミジ	2.5	0.8		本	三脚型支柱	E-5	
●	オ	オオ(ベニ)ヤマザシ	4.0	0.21	1.2	本	二脚型支柱	D-1
	オ	オオ(ベニ)ヤマザシ	2.5	0.5		本	三脚型支柱	E-3
	ヤ	ヤマザシ	2.5	0.1	0.7	本	二脚型支柱	E-3
	オ	オオヤマザシ	2.5	0.1	0.8	本	二脚型支柱	E-3
ソ	ソメイヨシノ	2.5	0.1	0.8	本	二脚型支柱	E-3	
カ	カスミザクラ	2.5	0.1	0.8	本	二脚型支柱	E-3	

エリア別	種類	本数	幹周15cm未満			幹周15cm以上~30cm未満			幹周30cm以上~60未満		
			針葉	常緑	落葉	針葉	常緑	落葉	針葉	常緑	落葉
⑤川原川エリア	高木・中木	164	9	0	106	0	16	33	0	0	0



縮 尺 S=1:500

※ 今後の整備状況や関係機関との協議状況により樹木本数等に変更が生じる可能性があります。 69



縮 尺 S=1:500

※ 今後の整備状況や関係機関との協議状況により樹木本数等に変更が生じる可能性があります。 70

高田松原津波復興祈念公園 安全管理マニュアル〔地震津波編〕

1.目的

本マニュアルは、高田松原津波復興祈念公園（以下「公園」という。）のうち、岩手県が管理する公園区域における震災（地震及び津波）を想定した避難・誘導の手順、方法、各機関の役割等を定めたものである。

2.前提条件

(1) 管理体制等

- ① 公園管理者（現地駐在者） （指定管理者）
- ② 公園管理者の駐在場所 高田松原津波復興祈念公園管理施設内 事務室

(2) 津波警報・注意報発令時の基本的対応

陸前高田市の定める「津波警報等の発表時における避難情報について」（下記）によれば、本公園の全域が津波注意報、津波警報・大津波警報発表時に「避難指示（緊急）」が発令され、急いで高台や指定緊急避難場所等に避難すべき区域に指定されている。

また、本公園区域は、既往最大クラスの津波が到達した場合には、浸水する可能性がある（次ページ参照）点に十分留意の上、本マニュアルの運用にあたり、利用者に対してもその旨十分周知、理解を促すことが肝要である。

「津波警報等の発表時における避難情報について」(陸前高田市HP抜粋)

国の「避難勧告等に関するガイドライン」を踏まえ、津波警報等が発表された時に、本市において、避難指示（緊急）を発令する区域を以下のとおりとしました。

■津波注意報

東日本大震災の津波浸水区域（高田地区中心市街地、今泉地区高上げ地を除く。）

■津波警報・大津波警報

東日本大震災の津波浸水区域

避難指示（緊急）が発令され、上記の区域にいる場合は、急いで高台や指定緊急避難場所などの安全な場所に避難しましょう。

※ 本マニュアルは、今後の運用状況に応じて、関係機関との協議・調整により改定する可能性があります。

以下の津波浸水シミュレーションは、海岸堤防等の復旧・整備が完了後に最大クラスの津波が来襲した場合に想定される浸水範囲及び最大の浸水深を示したものです。

■計算条件

堤防高	T. P. +12.5m 気仙川の津波対策は水門での対応
最大クラスの津波	東日本大震災津波
地盤高	東日本大震災津波後の測量データを基に、地震による地盤変位を考慮する
潮位	遡望平均満潮位 T. P. +0.741m
海岸堤防等の構造	最大クラスの津波による越流に対して決して壊れない構造ではないが、当シミュレーションでは、越流した場合でも壊れないという条件で計算を行っている。
まちづくりにおける盛土等	考慮しない

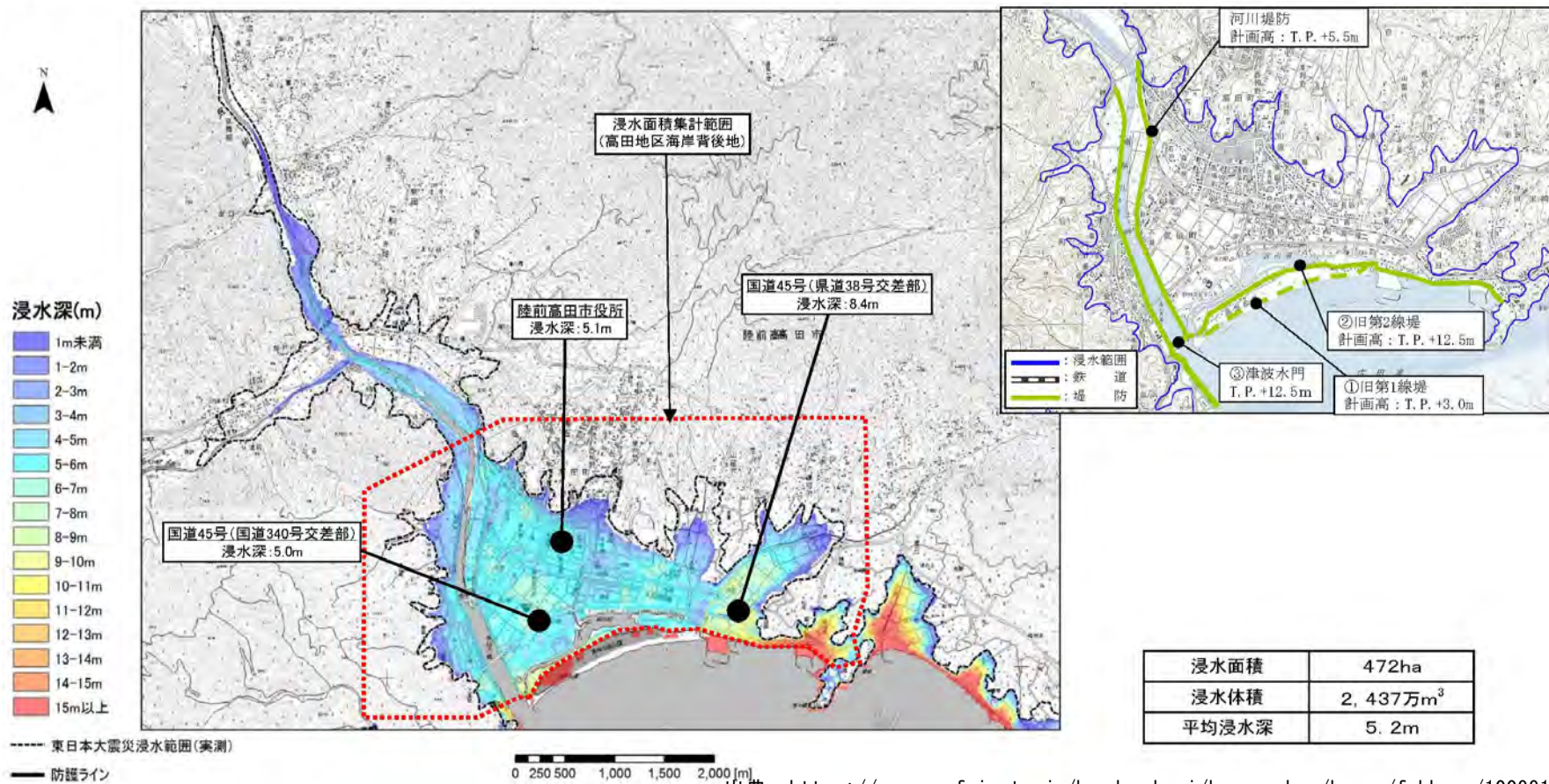


表 (参考)津波警報・注意報の種類(気象庁公表)

種類	発表基準	発表される津波の高さ		想定される被害と取るべき行動
		数値での発表 (津波高さ予想区分)	巨大地震 の場合の 発表	
大津波 警報	予想される津波の高さが高いところで3mを超える場合。	10m超 (10m<予想高さ)	巨大	木造家屋が全壊・流失し、人は津波による流れに巻き込まれます。沿岸部や川沿いにいる人は、ただちに高台や避難ビルなど安全な場所へ避難してください。
		10m (5m<予想高さ≤10m)		
		5m (3m<予想高さ≤5m)		
津波 警報	予想される津波の高さが高いところで1mを超え、3m以下の場合。	3m (1m<予想高さ≤3m)	高い	標高の低いところでは津波が襲い、浸水被害が発生します。人は津波による流れに巻き込まれます。沿岸部や川沿いにいる人は、ただちに高台や避難ビルなど安全な場所へ避難してください。
津波 注意報	予想される津波の高さが高いところで0.2m以上、1m以下の場合であって、津波による災害のおそれがある場合。	1m (0.2m≤予想高さ≤1m)	(表記しない)	海の中では人は速い流れに巻き込まれ、また、養殖いかだが流失し小型船舶が転覆します。海の中にいる人はただちに海から上がって、海岸から離れてください。

(3) 避難場所及び避難経路

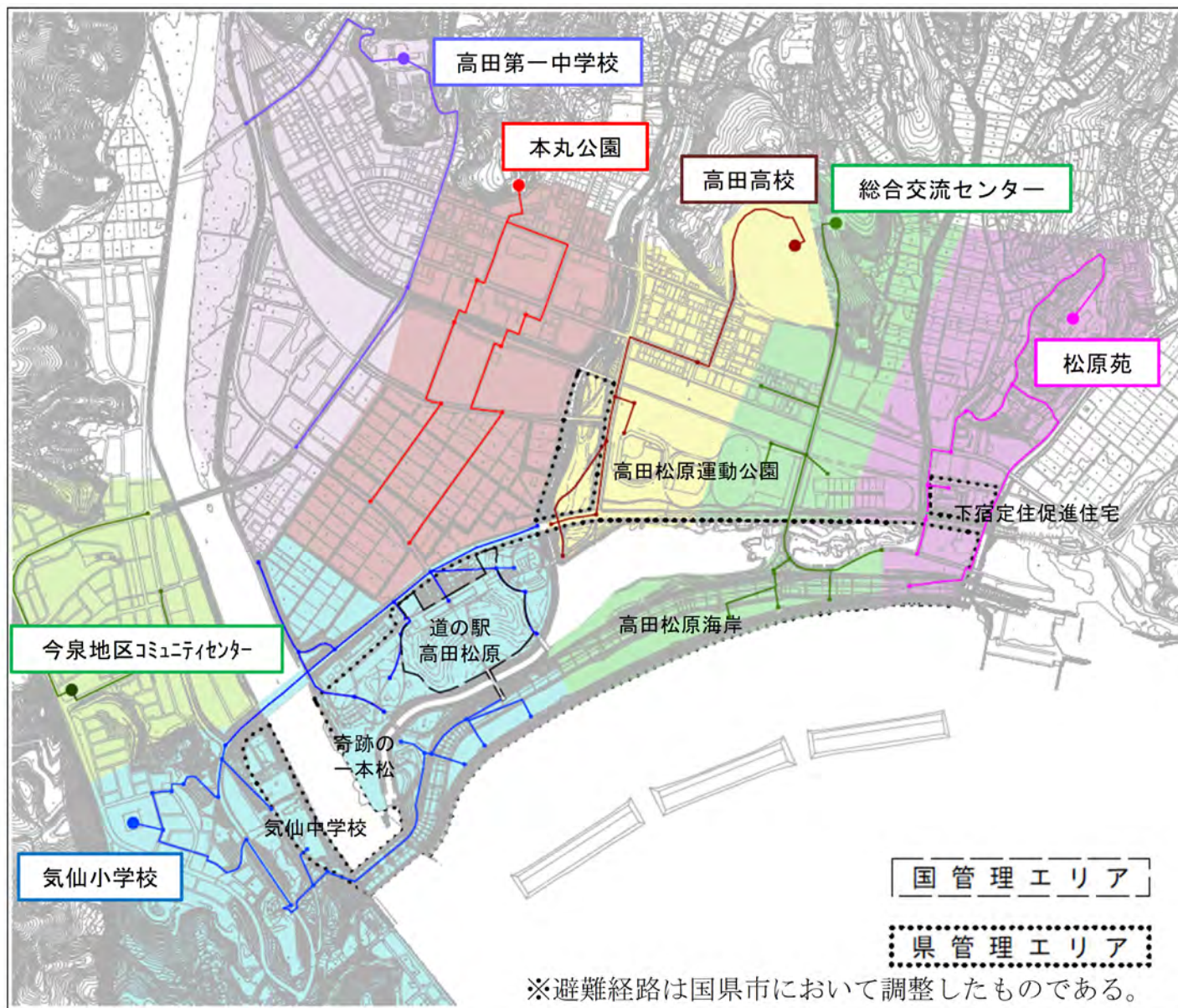
避難場所及び避難経路は、陸前高田市が指定する、以下の図表の通りとする。

※避難場所、避難経路は、市指定避難場所・経路の更新等に応じて、都度最新の情報に更新すること。

表 本公園の避難場所(令和元年9月時点)

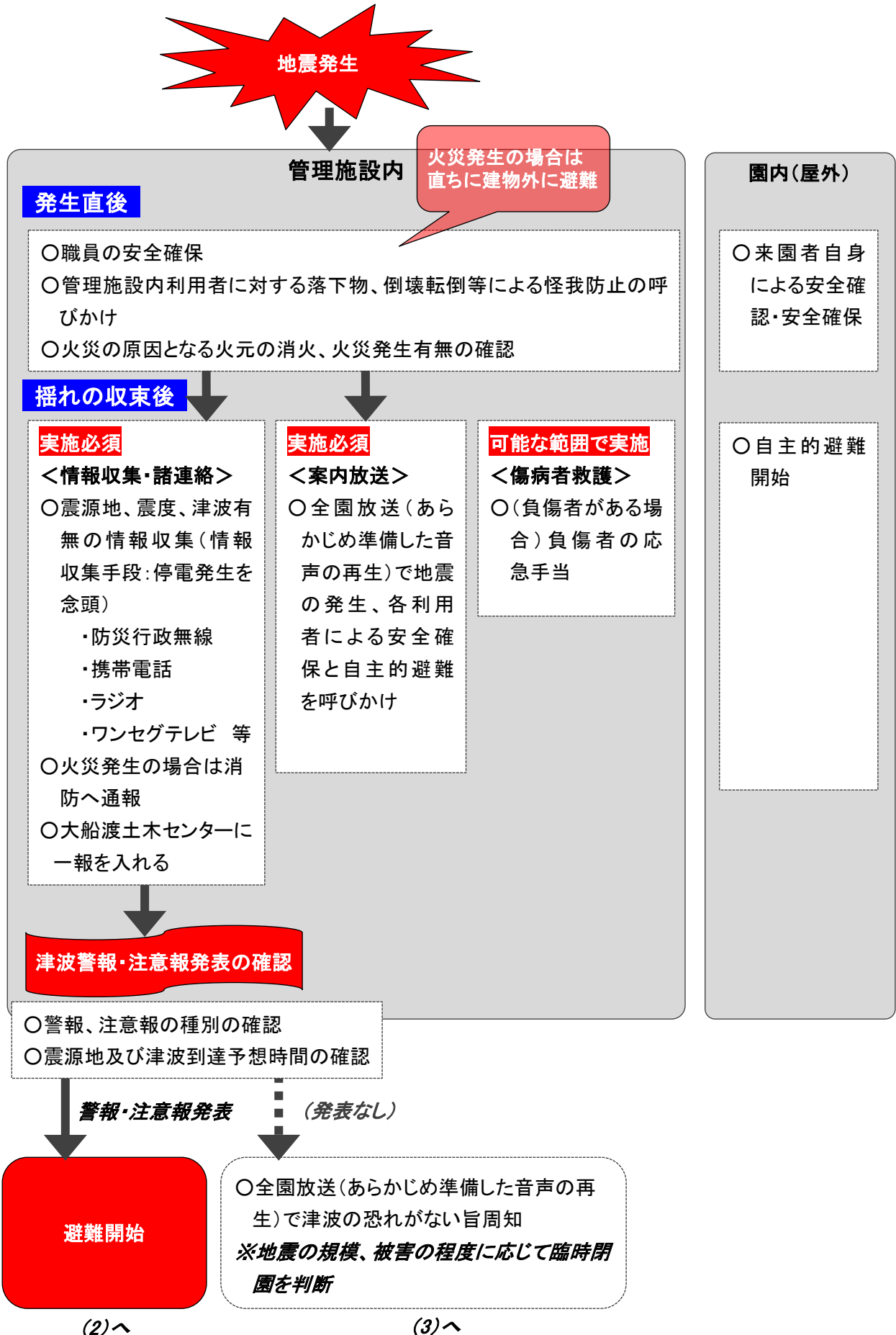
公園内エリア区分	避難場所
東部エリア(小泉川～浜田川間)	松原苑
古川沼エリア(古川沼南岸)	総合交流センター
川原川エリア(タピック45以北)	高田高校
中心エリア(タピック45以西)	気仙小学校

避難経路図



3.地震発生時 ※概ね震度4以上を想定

(1) 初動対応 (地震発生直後～津波注意報・警報等の発表有無が確認されるまでの間)



(2) 津波注意報・警報等が発表された場合

○注意報・警報の種別、津波到達予想時刻を正確に把握する。

○自身の安全を確保しつつ迅速に行動し、一人でも多くの来園者を避難させる。

※職員は可能な範囲でヘルメット等、安全な服装を着用する

※職員は管理施設内滞留者への避難指示

※全園放送（あらかじめ準備した音声の再生）で津波警報・注意報等の発生、津波到達予想時刻、避難行動の開始について呼びかけ

※避難は原則として徒歩とする。（陸前高田市は、車避難を推奨していない。渋滞が発生する可能性があることからなるべく車での避難は避けるように呼びかけを行う）

※職員は徒歩にて可能な範囲で残留利用者の有無と避難行動開始状況を目視確認
※残留者がある場合はハンドマイク、プラカード、誘導旗等で避難指示

※要配慮者（視聴覚障がい者、車椅子利用者）については、津波到達予想時刻を考慮の上で、職員の判断により可能な範囲で避難を支援する
※支援する職員含めて到達予想時刻より前に避難場所へ到着できるよう留意すること

※**津波到達予想時刻の10分前**を目処に、職員も標高20m以上の地点に避難を完了すること

※職員は避難完了後、下記へその旨報告すること（電話、電子メール等通信手段が確保できる場合に限る）

【連絡先】 大船渡土木センター復興まちづくり課
(電話：0192-26-1951、E-mail：*****@pref.iwate.jp)

(3) 津波警報・注意報等が発表されなかった場合

- ① 公園内を巡視（可能な範囲で車両の利用を可とする）し、施設損壊の有無や利用安全性を確認する。
- ② [施設損壊なし、及び利用安全性が確認できた場合] 利用を継続する。
- ③ [施設損壊あり、または利用安全性が確認できなかった場合] 利用に支障がある箇所、区域の利用を制限（立入防止柵の設置等）する。
- ④ 上記②及び③の結果は、確認終了後に大船渡土木センター復興まちづくり課に速やかに報告する。

4. その他津波警報・注意報発表時（遠隔地震等、現地での地震を伴わない場合）

遠隔地地震等、現地での地震を伴わない状況で津波警報・注意報が発表された場合は、「3.

(2) 津波注意報・警報等が発表された場合」と同様の手順で基本的には津波到達予想時刻の3時間前までに全来園者の退去と自主的な避難を促す。また、可能な範囲で職員が園内を巡回（車両の使用を可とする）し、残留者に対して避難を呼びかけることとする。

5. 避難指示を行う場合のアナウンス内容（例）

(1) 津波注意報・警報発表時

○津波注意報／津波警報／大津波警報が発表されましたので、直ちに避難を開始してください。
○避難標識にしたがって徒歩で避難してください。

(2) 地震（概ね震度4以上）発生時（津波注意報・警報発表なし）

○先ほど△△△△地方を震源とする地震が発生しましたが、この地震による津波の恐れはありません。
○なお、念のため、この後の情報にご注意ください。

6. 平時の対応

避難経路及び避難先について、公園利用者に対して十分周知・理解を促すために、平時から次の措置を講じる。なお、要配慮者を見かけた際は、声掛けなどの対応に努める。

(1) 避難標識の設置

公園内の主要園路、主要施設敷地、防潮堤柵等に避難標識を設置し、避難場所、避難施設の方向、距離等を表示して、来園者に地震津波時の自主的避難を促す。

(2) 避難マップの掲示による周知

道の駅高田松原内において、避難経路、避難先等を記載したマップを掲示して、来園者に地震津波時の自主的避難を促す。

(3) ホームページでの周知

避難マップをホームページに掲載して、来園を考えている者等にも地震津波時の自主的避難の理解に努める。

(4) 案内放送

本公園の全域が津波注意報、津波警報・大津波警報発表時に「避難指示（緊急）」が発令され、急いで高台や指定緊急避難場所等に避難すべき区域に指定されていること、既往最大クラスの津波が到達した場合には、浸水する可能性があることについて、全園放送により周知する。

(5) 避難訓練の実施

国営追悼・祈念施設、東日本大震災津波伝承館、道の駅高田松原と連携し、避難訓練を実施する。

(参考)

○避難の考え方

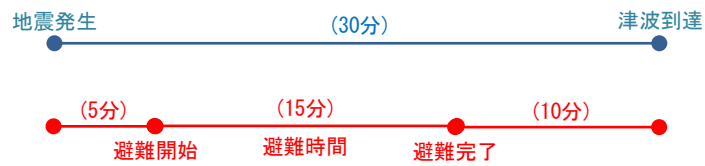
- ・津波到達時間：地震発生から 30 分後
- ・避難行動時間：15 分間（地震が発生してから 5 分後に避難を開始し、津波到達予想時刻の 10 分前を目処に標高 20m 以上の地点に到達）
- ・標高 20m 以上の地点まで最も短時間で、かつ安全に避難できる経路
- ・一か所の避難場所に避難者が集中しないよう複数の避難ルートを選定

○避難可能な距離

避難可能な標準的な距離は、以下の通り想定する。

<津波到達時間> 地震発生から30分後

<避難行動時間> 15分間



<避難可能距離>	健全者：900m（移動速度：1.0m/s×15分間）
	非健全者（車椅子等）：540m（移動速度：0.6m/s×15分間）

高田松原津波復興祈念公園 安全管理マニュアル [風水害・火災編]

1. 目的

本マニュアルは、高田松原津波復興祈念公園（以下「公園」という。）のうち、岩手県が管理する公園区域における風水害（大雨・洪水、波浪、高潮）及び火災を想定した臨時閉園や避難・誘導の手順、方法、各機関の役割等を定めたものである。

2. 前提条件

(1) 管理体制等

- ① 公園管理者（現地駐在者） （指定管理者）
- ② 公園管理者の駐在場所 高田松原津波復興祈念公園管理施設内 事務室

(2) 風水害に関する警報・注意報発表時の基本的対応

本公園のほぼ全域は、陸前高田市の公表する「土砂災害・洪水ハザードマップ」において、洪水浸水想定区域とされている。また、陸前高田市の公表する「避難マニュアル」では、洪水浸水想定区域は大雨警報・特別警報発表時に避難すべき区域とされている。

本公園における安全管理に際しては、上記の点に十分留意の上、本マニュアルの運用にあたるとともに、利用者に対してもその旨十分周知、理解を促すことが肝要である。

「土砂災害・洪水ハザードマップ」(陸前高田市HP抜粋)

避難情報	警戒レベル	とるべき行動	避難に関する情報
<p>警戒レベル(5段階)による避難情報が発表されたら</p> <p>災害の危険が迫っている場合や、災害が発生した際に、防災行政無線などで、警戒レベルを用いての避難情報を発令します。これらの情報を踏まえ、適切な避難行動をとってください。</p>	<p>警戒レベル5 (災害発生または切迫)</p>	<p>命の危険 直ちに安全確保!</p> <p>災害が発生または切迫している状況において、その状況を把握することができない場合もあることから、警戒レベル5「緊急安全確保」は、必ず発令されるものではありません。</p>	緊急安全確保
	警戒レベル4	危険な場所から全員避難	避難指示
	警戒レベル3	危険な場所から高齢者等は避難	高齢者等避難

※ 本マニュアルは、今後の運用状況に応じて、関係機関との協議・調整により改定する可能性があります。

3.本マニュアルの適用条件

本マニュアルで適用する災害の種別と程度は、下表の通りとする。

表 本マニュアルで適用する災害と対応体制の区分

種 別		注意体制	警戒体制	非常体制
風水害	共通			・ 気象庁が陸前高田市を含む地域で大雨、暴風、暴風雪、波浪、高潮の特別警報を発表した場合
	大雨 ・ 洪水	・ 気象庁が大雨または洪水警報を発表した場合	・ 大雨または洪水による被害が発生または発生の恐れがある場合 (陸前高田市が当該地区に洪水に関する避難情報レベル3を発令した場合)	・ 大雨または洪水による重大な被害が発生または発生の恐れがある場合 (陸前高田市が当該地区に洪水に関する避難情報レベル4以上を発令した場合)
	波浪	・ 気象庁が波浪警報(海上除く)を発表した場合	・ 波浪による重大な災害や施設被害が発生すると予想される場合	・ 波浪による重大な災害や施設被害が発生した場合
	高潮	・ 気象庁が高潮情報(警報級)を発表した場合	・ 高潮による被害が発生または発生の恐れがある場合 (陸前高田市が当該地区に高潮に関する避難情報レベル3を発令した場合)	・ 高潮による重大な被害が発生または発生の恐れがある場合 (陸前高田市が当該地区に高潮に関する避難情報レベル4以上を発令した場合)
火災	(該当なし)	・ 公園内の屋外空間で火災が発生した場合	・ 管理施設内で火災が発生した場合	

4. 臨時閉園及び避難の基準

災害発生時または発生が予見された際の臨時閉園及び避難の実施、利用の再開に関する基準は、下表の通りとする。

また、下表によらず、岩手県もしくは陸前高田市から指示があった場合は、その指示に従うこと。

表 臨時閉園及び避難の基準

① 風水害

		注意体制	警戒体制	非常体制
判断基準	共通			気象庁が陸前高田市を含む地域で大雨、暴風、暴風雪、波浪、高潮の特別警報を発表した場合
	大雨・洪水	気象庁が大雨または洪水警報を発表した場合	大雨または洪水による被害が発生または発生の恐れがある場合 (陸前高田市が当該地区に洪水に関する避難情報レベル3を発令した場合)	大雨または洪水による重大な被害が発生または発生の恐れがある場合 (陸前高田市が当該地区に洪水に関する避難情報レベル4以上を発令した場合)
	波浪	気象庁が波浪警報(海上除く)を発表した場合	波浪による重大な災害や施設被害が発生すると予想される場合	波浪による重大な災害や施設被害が発生した場合
	高潮	気象庁が高潮情報(警報級)警報を発表した場合	高潮による被害が発生または発生の恐れがある場合 (陸前高田市が当該地区に高潮に関する避難情報レベル3を発令した場合)	高潮による重大な被害が発生または発生の恐れがある場合 (陸前高田市が当該地区に高潮に関する避難情報レベル4以上を発令した場合)
臨時閉園	閉園なし	臨時閉園を検討 ★臨時閉園の実施については、下記連絡先へ協議すること。		
避難実施	避難なし	利用者による自主的な避難 (市指定緊急避難場所)	直ちに避難 (市指定緊急避難場所)	※職員は、自身の安全を確保した上で避難誘導、施設等点検等を実施するが、状況により職員自身も避難すること。 ★管理者も避難する場合は、下記連絡先へ報告すること。
利用再開		★利用を再開する場合は、下記連絡先へ報告すること。		

② 火災

		注意体制	警戒体制	非常体制
判断基準	(該当なし)		公園の屋外空間で火災発生 ★火災が発生した場合は、消防のほか、下記連絡先へ報告すること。	管理施設内で火災発生
臨時閉園			火災発生箇所周辺の立入制限 ★臨時閉園の実施については、下記連絡先へ協議すること。	管理施設閉鎖
避難実施			延焼可能性の程度等に応じて駐車場等広い場所に避難	直ちに避難(火災の程度に応じて駐車場または市指定緊急避難場所)
利用再開			鎮火確認、施設等点検の結果、異常がないことが確認された区域から公園管理者の判断で順次再開 ★利用を再開する場合は、下記連絡先へ報告すること。	

【報告先】 大船渡土木センター復興まちづくり課
(電話：0192-26-1951、E-mail：*****@pref.iwate.jp)

5. 臨時閉園時の措置

臨時閉園を行う際は、下記の方法により公園利用を抑制するための措置を講じる。

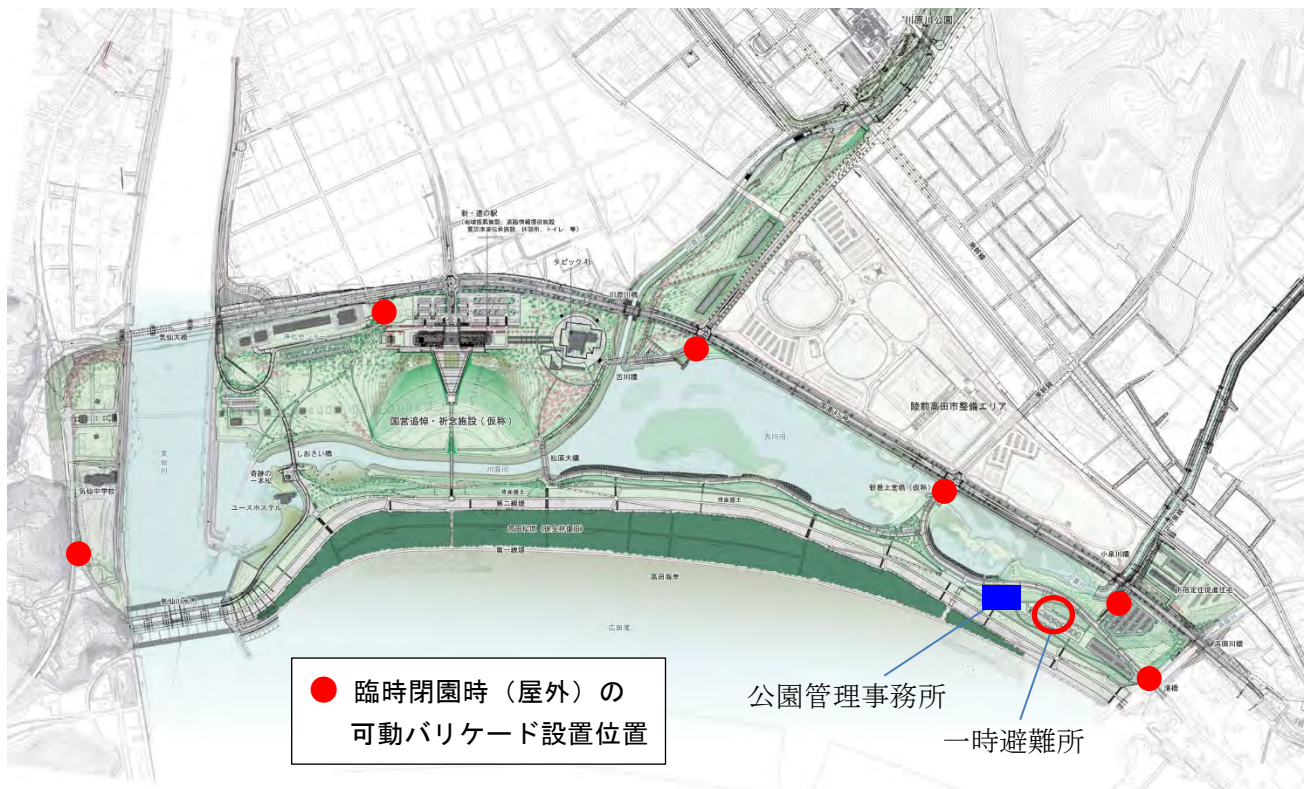
(1) 管理施設

管理者も避難する場合は、管理施設内に誰もいないことを確認の上、施錠する。

(2) 屋外空間

市道管理者（陸前高田市建設課）に連絡の上、下図に示す本公園内を通過する市道の入口部に可動バリケード及び臨時閉園する旨表示した看板を設置（公園内からの避難・退出を考慮し、本公園に進入する側の車線のみ設置）する。

なお、市道管理者が別途道路通行止の措置を講じた場合はこの限りでない。



【関係者連絡先】

- | | |
|-------------|--|
| 県管理エリア | : 大船渡土木センター復興まちづくり課 (☎0192-26-1951) |
| 国営追悼・祈念施設 | : 東北国営公園事務所 (☎0224-84-6211)
(一財)公園財団高田松原津波復興祈念公園分室
(☎0192-22-8911) |
| 東日本大震災津波伝承館 | : 県復興防災部復興危機管理室東日本大震災津波伝承館
(☎0192-47-4455) |
| 道の駅(地域振興施設) | : (株)高田松原 (☎0192-22-8411) |
| 道の駅(道路情報施設) | : 三陸国道事務所 (☎0193-71-1718) |
| 市道 | : 陸前高田市建設部建設課 (☎0192-54-2111) |
| 震災遺構 | : 陸前高田市地域振興部観光交流課 (☎0192-54-2111) |
| 運動公園 | : 陸前高田市地域振興部スポーツ交流推進室 (☎0192-54-2111) |
| 公園ガイド | : (一社)陸前高田市観光物産協会 (☎0192-54-5011) |

6. 風水害編

6.1 開園時間帯の対応 **注意体制**

(1) 事象の把握

行動	内容
注意体制に該当する事象発生の確認	防災行政無線、携帯電話エリアメール等による以下の事象発生の確認 <大雨・洪水> 気象庁が大雨または洪水警報を発表した場合 <波浪> 気象庁が波浪警報（海上除く）を発表した場合 <高潮> 気象庁が高潮情報（警報級）を発表した場合 ⇒ 「注意体制の発動」について大船渡土木センターへ報告



(2) 注意体制の発動

行動	内容
情報収集 (気象情報等)	防災行政無線、携帯電話エリアメール等による大雨、洪水、波浪、高潮に関する情報、市が発令する避難情報の収集、把握
情報収集 (交通情報等)	周辺道路、公共交通機関等の交通情報の把握
情報周知 (園内放送)	園内放送による気象情報等の周知と建物内への避難について呼びかけ（市の避難準備情報の発令、気象、交通等に関する現況、今後の見込等）
施設等巡視	⇒ 「施設等巡回の実施」について大船渡土木センターへ協議 巡視による施設、設備等の点検 残留利用者がいた場合は、建物内へ避難するよう呼びかけ
設備等養生	風による破損・飛散・倒壊、波浪、高潮による漂流等の恐れがある施設、設備、屋外設置物等の養生または一時撤去



(3) 注意体制の解除

○注意体制に該当する警報、避難情報等の解除をもって、注意体制を解除する

6.2 開園時間帯の対応 警戒体制

(1) 事象の把握

行動	内容
警戒体制に該当する事象発生の確認	防災行政無線、携帯電話エリアメール等による以下の事象発生の確認 <大雨・洪水>大雨または洪水による被害が発生または発生の恐れがある場合（陸前高田市が当該地区に洪水に関する避難情報レベル3を発令した場合） <波浪>波浪による重大な災害や施設被害が発生すると予想される場合 <高潮>高潮による被害が発生または発生の恐れがある場合（陸前高田市が当該地区に高潮に関する避難情報レベル3を発令した場合） ⇒「警戒体制の発動」について大船渡土木センターへ報告



(2) 警戒体制の発動

行動	内容
外部通信手段確保	携帯電話、SNS等外部との通信手段の確保
情報収集 (気象情報等)	防災行政無線、携帯電話エリアメール等による大雨、洪水、波浪、高潮に関する情報、市が発令する避難情報の収集、把握
情報収集 (交通情報等)	周辺道路、公共交通機関等の交通情報の把握
情報周知 (園内放送)	園内放送による気象情報等の周知と利用者への自主避難呼びかけ(市の避難勧告発令、気象、交通等に関する現況、今後の見込等)
施設等巡視	⇒「施設等巡回の実施」について大船渡土木センターへ協議 巡視による施設、設備等の点検 ※巡視職員の安全確保を第一に実施 残留利用者がいた場合は、自主避難を呼びかけ
避難誘導	必要により避難誘導、避難先等の説明 ⇒管理者も避難する場合は、大船渡土木センターへ報告するとともに、臨時閉園とすること ※公園管理施設周辺が浸水の危険性が高まるなど安全が確保できない場合は、避難所等へ避難する
臨時閉園	⇒「臨時閉園の実施」について大船渡土木センターへ協議 臨時閉鎖（5.参照）の実施
設備等養生	風による飛散倒壊、波浪、高潮による漂流等の恐れがある設備、屋外設置物等の養生または一時撤去
水防準備	管理施設が浸水の恐れがある場合、土嚢の準備、設置



○警報、避難勧告等の解除（警戒体制解除）

(3) 復旧・利用再開

行動	内容
状況確認	施設、設備等の点検
臨時閉園解除の判断 (臨時閉園した場合)	利用再開に問題がないことが確認できた施設、エリアから順次閉園解除 ⇒「臨時閉園の解除」について大船渡土木センターへ報告

6.3 開園時間帯の対応 **非常体制**

(1) 事象の把握

行動	内容
非常体制に該当する事象発生の確認	防災行政無線、携帯電話エリアメール等による以下の事象発生の確認 <特別警報> 気象庁が陸前高田市を含む地域で大雨、暴風、暴風雪、波浪、高潮の特別警報を発表した場合 <大雨・洪水> 大雨または洪水による重大な被害が発生または発生の恐れがある場合（陸前高田市が当該地区に洪水に関する避難情報レベル4以上を発令した場合） <波浪> 波浪による重大な災害や施設被害が発生した場合 <高潮> 高潮による重大な被害が発生または発生の恐れがある場合（陸前高田市が当該地区に高潮に関する避難情報レベル4以上を発令した場合） ⇒ 「非常体制の発動」について大船渡土木センターへ報告



(2) 非常体制の発動

行動	内容
外部通信手段確保	携帯電話、SNS等外部との通信手段の確保
情報収集（気象情報等）	防災行政無線、携帯電話エリアメール等による大雨、洪水、波浪、高潮に関する情報、市が発令する避難情報の収集、把握
情報収集（交通情報等）	周辺道路、公共交通機関等の交通情報の把握
情報周知（園内放送）	園内放送による気象情報等の周知と避難指示（市の避難指示発令、気象、交通等に関する現況、今後の見込等）
施設等巡視	⇒ 「施設等巡回の実施」について大船渡土木センターへ協議 巡視による施設、設備等の点検 ※巡視職員の安全確保を第一に実施 残留利用者がいた場合は避難指示
避難誘導	必要により園内からの退去誘導 ⇒ 管理者も避難する場合は、大船渡土木センターへ報告するとともに、臨時閉園とすること ※公園管理施設周辺が浸水の危険性が高まるなど安全が確保できない場合は、避難所等へ避難する
臨時閉園	⇒ 「臨時閉園の実施」について大船渡土木センターへ報告 臨時閉園時の措置（5. 参照）の実施
設備等養生	風による飛散倒壊、波浪、高潮による漂流等の恐れがある設備、屋外設置物等の養生または一時撤去 管理施設における風圧による損壊の恐れがある扉の施錠・利用停止
水防準備	管理施設が浸水の恐れがある場合、土嚢の設置等、必要な水防活動の実施



○避難指示等の解除（非常体制解除）

(3) 復旧・利用再開

行動	内容
状況確認	施設、設備等の点検（通常点検）
臨時閉園解除の判断（臨時閉園した場合）	利用再開に問題がないことが確認できた施設、エリアから順次閉園解除 ⇒ 「臨時閉園の解除」について大船渡土木センターへ報告

6.4 閉園時間帯（夜間等）の対応

閉園時間帯（管理棟に職員が駐在していない夜間等）において、風水雪害に関する気象特別警報が発表、または市の避難情報（避難勧告、避難指示）が発令された場合（または開園時間帯から継続して発表・発令されている場合）の対応は、職員の安全確保のため自宅待機とし、公園内には立ち入らないこととする。

また、翌朝については特別警報、避難情報が解除となるまで、自宅待機とする。解除されている場合は、通常通り出勤し、利用開始に先立ち、6.3(3)の確認等を行う。

7. 火災編

7.1 管理施設で発生した火災 **非常体制**

火災発生！



(1) 初動対応

行動	内容
	※利用者への避難指示の発令
情報収集	発生した火災の正確な情報把握(火元、原因、負傷者の有無等)
消防への通報	119番通報(消防出動要請)
情報周知	利用者への園内放送、館内放送、ハンドマイク等による正確な情報の伝達(火災の発生、避難先、落ち着いた避難行動の実施) ⇒「火災発生」について、大船渡土木センター及び国営追悼記念施設等公園内関係施設管理者へ情報伝達
避難誘導	ハンドマイク、口頭による利用者の避難誘導 利用者全員避難完了の確認 ⇒「火災発生と避難完了」について大船渡土木センターへ報告
初期消火活動	消火栓、消火器による初期消火活動 ※職員の安全確保を第一に実施
負傷者の発見・救出	負傷者の発見と救出と応急手当
救急搬送要請	重傷者がいる場合119番通報(救急搬送要請) ⇒救急搬送を要請した場合は、大船渡土木センターへ報告



【初期消火活動 成功(鎮火)の場合】 (3) へ
【初期消火活動 失敗(延焼)の場合】 (2) へ



(2) 初期消火失敗(延焼)時の対応

行動	内容
全員避難指示	※初期消火活動を行ったにもかかわらず、天井付近まで延焼した場合職員を含めた全員避難
消防隊の活動支援	活動に支障となる車両の移動等
安否確認	避難後の職員の安否確認



(3) 初期消火成功(鎮火)後の対応(復旧・利用再開)

行動	内容
消防による鎮火確認・検分	消防による鎮火、検分の立会
施設、設備等の点検・被害確認	建築物、施設、設備等の被害状況の詳細確認 復旧工事等の必要性の確認 被害が生じた箇所の応急復旧、または立入防止措置の実施
利用再開の判断	利用再開に問題がないことが確認できたエリアから利用再開 ⇒「利用の再開」について大船渡土木センターへ報告

7.2 屋外空間で発生した火災 **警戒体制**

火災発生！

(1) 初動対応

行動	内容
情報収集	発生した火災の正確な情報把握(火元、原因、負傷者の有無等)
消防への通報	119番通報(消防出動要請)
情報周知	利用者への園内放送、ハンドマイク等による正確な情報の伝達(屋外での火災の発生、避難の必要性 等) ⇒「火災発生」について、大船渡土木センター及び国営追悼記念施設等公園内関係施設管理者へ情報伝達
初期消火活動	消火器による初期消火活動、活動に支障となる車両の移動等 ※職員的安全確保を第一に実施
避難誘導	出火箇所周辺に利用者がある場合、ハンドマイク等による利用者への情報伝達と利用者の誘導
負傷者の発見・救出	負傷者の発見と救出と応急手当
救急搬送要請	重傷者がいる場合119番通報(救急搬送要請) ⇒救急搬送を要請した場合は、大船渡土木センターへ報告

【管理施設周辺へ延焼の可能性がある場合】 7.1(1) へ
【鎮火の場合】 7.1(3) へ

(様式第1)

管 理 日 誌

令和 年 月 日 ()

責 任 者		記 録 者	勤務者・勤務時間	時間等	9 時	12 時	15 時	その他気象現象等																								
				気温																												
				天候																												
主な作業				有料公園施設の利用者数及び収入額 (合計は月末のみ記載)																												
日常点検		異常の有無	異常の場所	処 理 状 況	<table border="1"> <thead> <tr> <th>区 分</th> <th>時 間</th> <th>金 額</th> <th>利用者数</th> </tr> </thead> <tbody> <tr> <td></td> <td>h</td> <td>円</td> <td>人</td> </tr> <tr> <td></td> <td></td> <td></td> <td></td> </tr> <tr> <td>計</td> <td></td> <td></td> <td></td> </tr> <tr> <td>月 計</td> <td></td> <td></td> <td></td> </tr> <tr> <td>前年同月計</td> <td></td> <td></td> <td></td> </tr> </tbody> </table>				区 分	時 間	金 額	利用者数		h	円	人					計				月 計				前年同月計			
	区 分	時 間	金 額	利用者数																												
	h	円	人																													
計																																
月 計																																
前年同月計																																
	: から																															
	: まで																															
巡視及び特記事項	第1回	: から		法 定 点 検 等																												
		: まで																														
	第2回	: から																														
	: まで																															
	第3回	: から																														
	: まで																															
利用状況	普通自動車	台	利用団体等名称	人 数	来客又は関係機関等との協議																											
	大型バス	台																														
	マイクロバス	台			その他特記事項																											
	利用団体数	団体																														
	利用者数	人																														

(様式第2)

令和 年 月 日

沿岸広域振興局長 様

指定管理者名

代表者職・氏名

印

公園施設破損等報告書

区 分	
日 時	年 月 日 時 分ごろ
場 所	
被害額 (概算)	
破損等の原因 又は 加害者氏名等	
破損等に対して とった措置	
そ の 他 (目撃者の 氏名等)	

* 事故の内容に応じ、現場見取図、写真等事故の状況を明らかにする書類を添付すること。

(様式第3)

有料公園施設利用台帳 (令和 年 月分)

(有料公園施設名) 会議室

日	曜日	※注				※注				合 計				備考
		件数 (件)	人数 (人)	時間 (時)	金額 (円)	件数 (件)	人数 (人)	時間 (時)	金額 (円)	件数 (件)	人数 (人)	時間 (時)	金額 (円)	
1														
2														
3														
4														
5														
6														
7														
8														
9														
10														
11														
12														
13														
14														
15														
16														
17														
18														
19														
20														
21														
22														
23														
24														
25														
26														
27														
28														
29														
30														
31														
月計														
累計														

注：指定管理者が定める利用料金の区分（一般、学生及び生徒や曜日別など）ごとに区分すること。

(様式第4)

行為許可記録簿 (年度)

番号	申請年月日 許可年月日	申請者住所及び氏名又は名称	行為の内容	適用条項 (条例 § 3 ①)	利用料金	備考 (免除した場合はその理由等)
		住所 氏名又は名称		1号 2号 3号 4号	円 免除	
		住所 氏名又は名称		1号 2号 3号 4号	円 免除	
		住所 氏名又は名称		1号 2号 3号 4号	円 免除	
		住所 氏名又は名称		1号 2号 3号 4号	円 免除	

(様式第5)

令和 年 月 日

沿岸広域振興局長 様

指定管理者名

代表者職・氏名

印

事 故 報 告 書

事 故 名				事故の種類		
事故の日時	年 月 日			時 分頃		
事故の場所						
事故の当事者 及び保護者	区 分	職	氏 名 (年齢)	区 分	職	氏 名 (年齢)
	区 分	職	氏 名 (年齢)	区 分	職	氏 名 (年齢)
事故の原因 及び状況						
事故に対して とった措置						
被害額等						

- 注1 事故の内容に応じ、現場見取図、写真等事故の状況を明らかにする書類を添付すること。
2 事故報告書は、事故の内容が判明次第速やかに提出するものとし、その後の経過については、事態の進展に応じて適宜追加して報告すること。

(様式第6)

令和 年 月 日

沿岸広域振興局長 様

指定管理者名

代表者職・氏名

印

岩手県立高田松原津波復興祈念公園の管理運営状況（令和 年 月分）について
このことについて、岩手県立高田松原津波復興祈念公園管理等業務仕様書第24の規定に
基づき、次のとおり報告します。

記

1 利用状況

別紙「利用状況」のとおり。

2 有料公園施設の利用状況

別添「様式第3 有料公園施設利用台帳（令和 年 月分）」（写し）のとおり。

3 県立都市公園条例第22条第1項第1号の許可の状況

別紙「様式第4 行為許可記録簿」（写し）のとおり。

4 その他特記事項