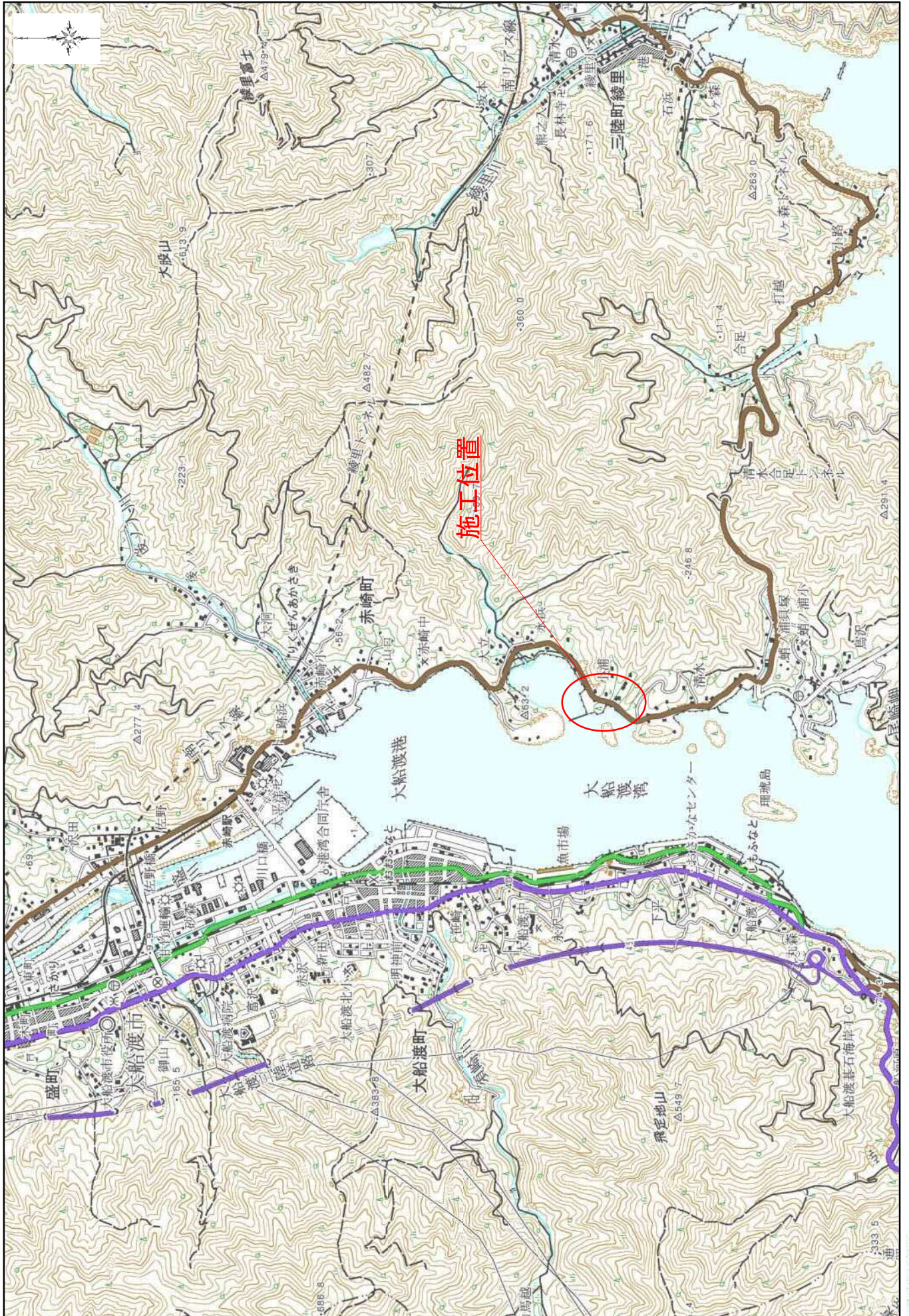
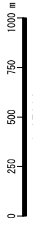


大船渡港永浜地区海岸防潮堤（その2）工事



この図の作図に用いたのは、日本測図院の図表を基に、
 図表中の半分分の「射影変換」を用いたものである。（測図院
 号 甲1000号、第1000号図表）



1:25000



全体平面図

S-1/600



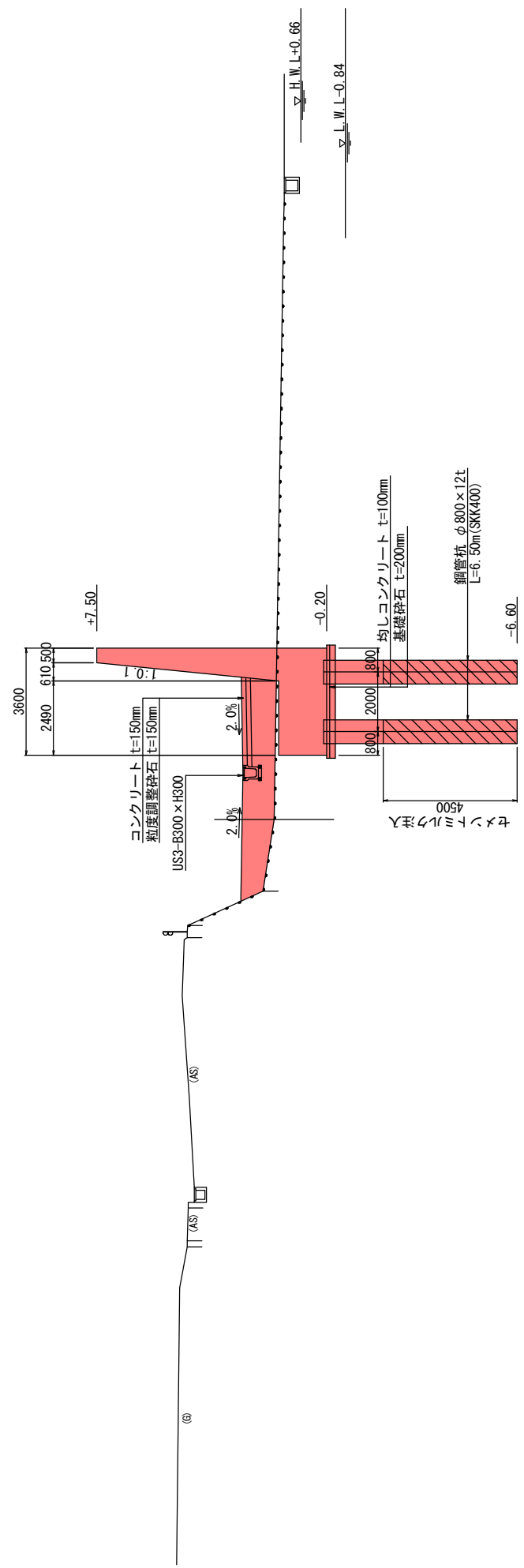
岩手県土整備部	
大船遊港海岸	永浜地区
大船遊港	
永浜地区海岸防潮堤その2工事	
全131枚中 1	全体平面図
平成29年度	縮尺=1/600

1工区 標準断面図

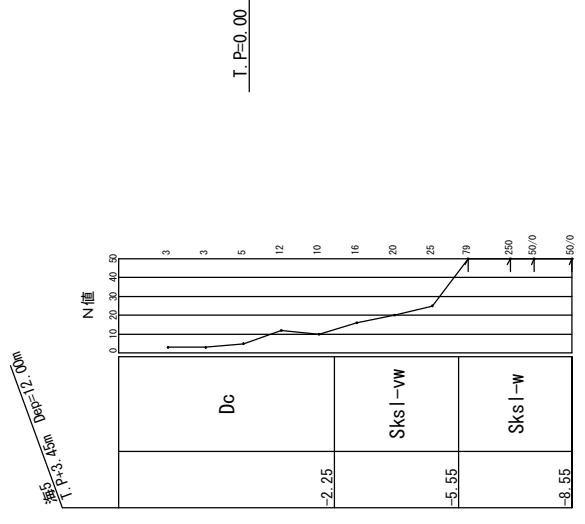
S=1/100

清水・永浜地区(1工区)

No. 15
G/H=1.55



I.P=0.00



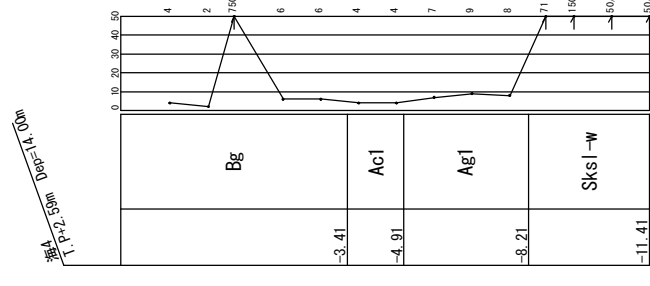
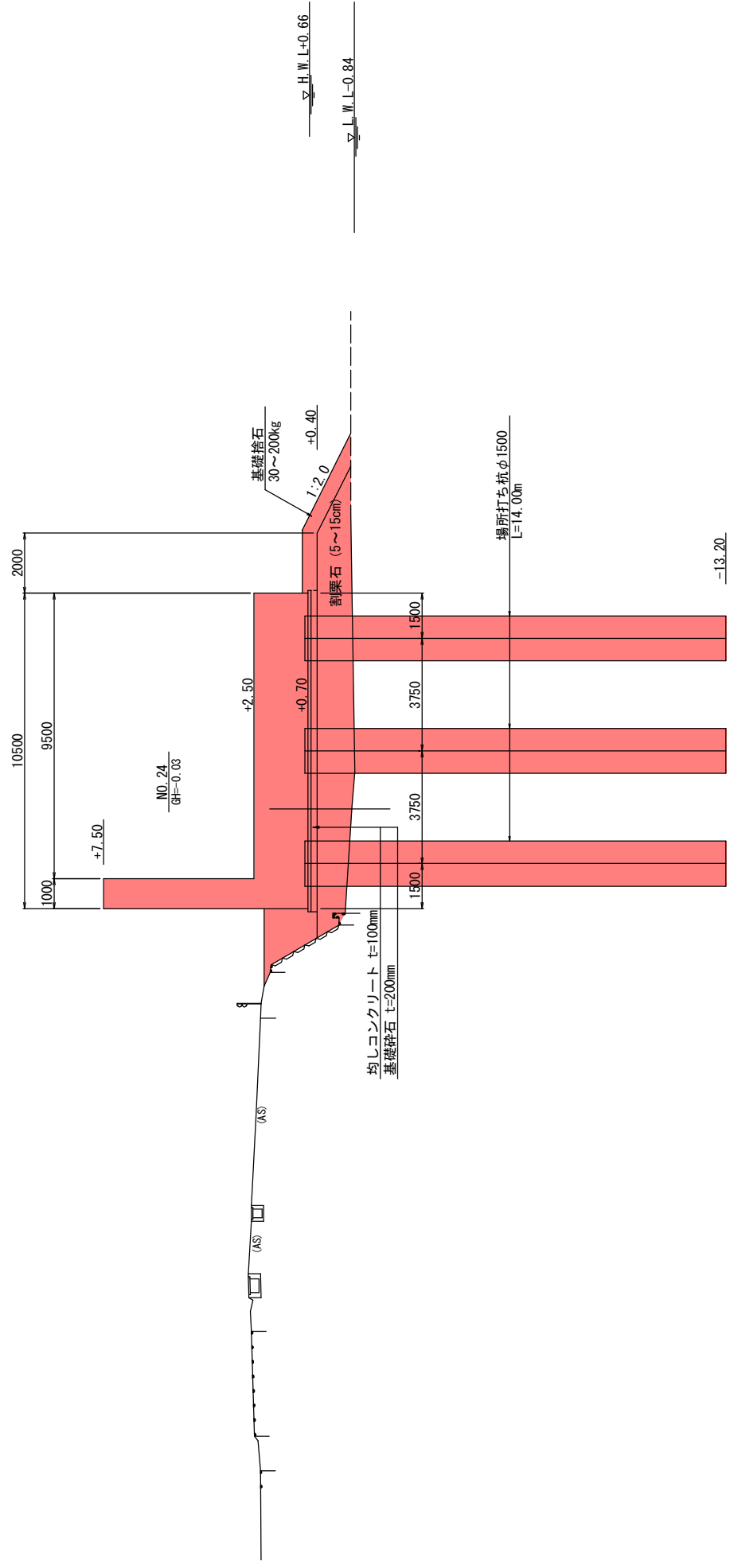
I.P=0.00

岩手県県土整備部	
大船渡港海岸	永浜地区(1工区)
大船渡港 永浜地区海岸防潮堤その2工事 全131枚中 4 1工区 標準断面図	
平成29年度	縮尺=1/100

2工区 標準断面図

清水・永浜地区(2工区)

S=1/100



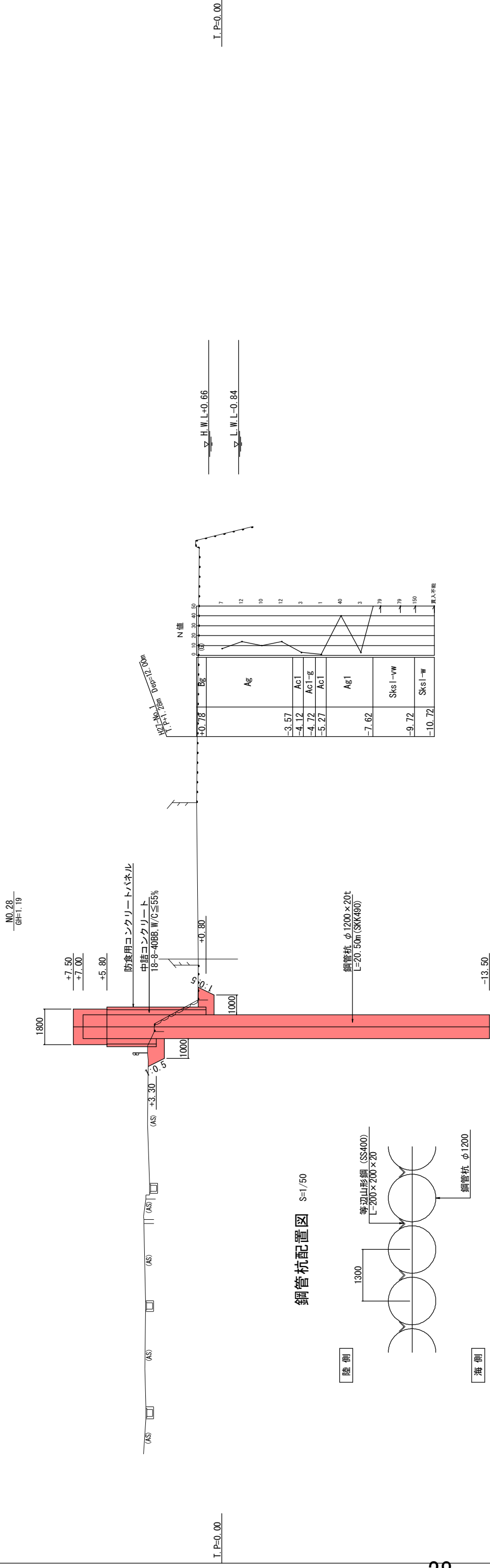
I.P=0.00

I.P=0.00

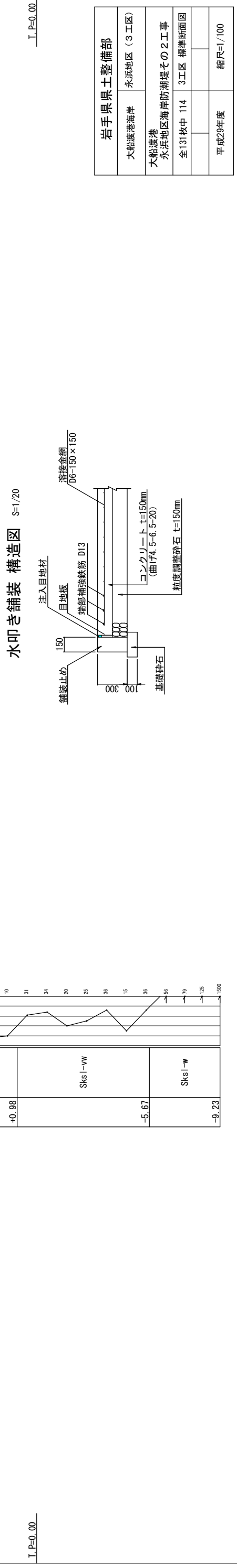
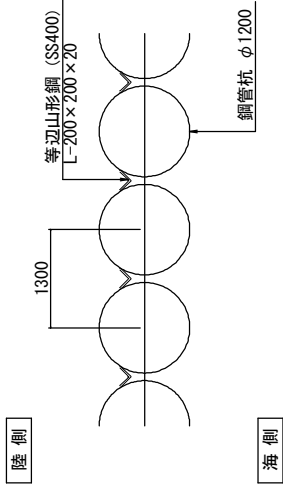
岩手県県土整備部	
大船渡港海岸	永浜地区(2工区)
大船渡港 永浜地区海岸防潮堤その2工事	
全131枚中 63	2工区 標準断面図
平成29年度	縮尺=1/100

3工区 標準断面図 S=1/100

清水・永浜地区(3工区)



鋼管杭配置図 S=1/50



岩手県県土整備部	
大船渡港海岸	永浜地区 (3工区)
大船渡港	永浜地区海岸防波堤その2工事
全131枚中 114	3工区 標準断面図
平成29年度	縮尺=1/100