



築川ダム工事の一年

平成30年3月29日 ~ 12月6日



築川ダム工事の一年

平成30年3月29日 ~ 12月6日



築川ダム工事の一年

平成30年3月29日 ~ 12月6日



築川ダム工事の一年

平成30年3月29日 ~ 12月6日



築川ダム工事の一年

平成30年3月29日 ~ 12月6日



築川ダム工事の一年

平成30年打設開始
←河床から26.2mの高さ

平成30年3月29日 ~ 12月6日



築川ダム工事の年

平成30年打設開始

←河床から26.2mの高さ

平成30年3月29日 ~ 12月6日



平成30年打設開始
←河床から26.2mの高さ

平成30年3月29日 12時00分

平成30年打設開始

←河床から26.2mの高さ

TLC200 2018/04/06 12:00:50



平成30年打設開始

←河床から26.2mの高さ

TLC200 2018/04/07 12:00:56



平成30年打設開始

----- ←河床から26.2mの高さ

TLC200 2018/04/08 12:00:55



平成30年打設開始

----- ← 河床から26.2mの高さ

TLC200 2018/04/09 12:00:03



平成30年打設開始

----- ←河床から26.2mの高さ

TLC200 2018/04/10 12:00:03

平成30年打設開始

----- ← 河床から26.2mの高さ

TLC200 2018/04/11 12:00:03

平成30年打設開始

----- ← 河床から26.2mの高さ

TLC200 2018/04/13 12:00:04



平成30年打設開始

----- ←河床から26.2mの高さ

TLC200 2018/04/13 12:00:04



平成30年打設開始

←河床から26.2mの高さ

TLC200 2018/04/14 12:00:03



平成30年打設開始

←河床から26.2mの高さ

TLC200 2018/04/15 12:00:06



平成30年打設開始

←河床から26.2mの高さ

TLC200 2018/04/16 12:00:04



TLC200 2018/04/17 12:00:04



TLC200 2018/04/18 12:00:12



TLC200 2018/04/19 12:00:12



TLC200 2018/04/20 12:00:12



TLC200 2018/04/21 12:00:12



TLC200 2018/04/23 12:00:12



TLC200 2018/04/23 12:00:05



TLC200 2018/04/24 12:00:08



TLC200 2018/04/25 12:00:08



TLC200 2018/04/26 12:00:08



TLC200 2018/04/27 12:00:08



TLC200 2018/04/23 12:00:08



TLC200 2018/04/29 12:00:11



TLC200 2018/04/30 12:00:59




TLC200 2018/05/01 12:00:00



TLC200 2018/05/02 12:00:00



TLC200 2018/05/03 12:00:51



TLC200 2018/05/04 12:00:40



TLC200 2018/05/05 12:00:29



TLC200 2018/05/06 12:00:18



TLC200 2018/05/07 12:00:10



TLC200 2018/05/08 12:00:10



TLC200 2018/05/09 12:00:10



TLC200 2018/05/10 12:00:10



TLC200 2018/05/11 12:00:58



TLC200 2018/05/12 12:00:58



TLC200 2018/05/13 12:00:44



TLC200 2018/05/14 12:00:29



TLC200 2018/05/15 12:00:29



TLC200 2018/05/16 12:00:29



TLC200 2018/05/17 12:00:29



TLC200 2018/05/18 12:00:32



TLC200 2018/05/19 12:00:32



TLC200 2018/05/20 12:00:32



TLC200 2018/05/21 12:00:11



TLC200 2018/05/22 12:00:11



TLC200 2018/05/23 12:00:11



TLC200 2018/05/24 12:00:15



5月末時点

←河床から33.7mの高さ

TLC200 2018/05/25 12:00:15



5月末時点

←河床から33.7mの高さ

TLC200 2018/05/26 12:00:15



5月末時点

←河床から33.7mの高さ

TLC200 2018/05/27 12:00:16

5月末時点

←河床から33.7mの高さ

TLC200 2018/05/28 12:00:55

5月末時点

←河床から33.7mの高さ

TLC200 2018/05/29 12:00:54

5月末時点

←河床から33.7mの高さ

TLC200 2018/05/30 12:00:34

5月末時点

←河床から33.7mの高さ

TLC200 2018/05/31 12:00:34

5月末時点

←河床から33.7mの高さ

TLC200 2018/06/01 12:00:34

5月末時点

←河床から33.7mの高さ

TLC200 2018/06/02 12:00:34



5月末時点

←河床から33.7mの高さ

TLC200 2018/06/03 12:00:34



5月末時点

←河床から33.7mの高さ

TLC200 2018/06/04 12:00:10

5月末時点

←河床から33.7mの高さ

TLC200 2018/06/05 12:00:13



5月末時点

←河床から33.7mの高さ

TLC200 2018/06/06 12:00:13



TLC200 2018/06/07 12:00:13



TLC200 2018/06/08 12:00:33



TLC200 2018/06/09 12:00:34



TLC200 2018/06/10 12:00:06



TLC200 2018/06/11 12:00:43



TLC200 2018/06/12 12:00:43



TLC200 2018/06/13 12:00:43



TLC200 2018/06/14 12:00:43



TLC200 2018/06/15 12:00:47



TLC200 2018/06/16 12:00:47



TLC200 2018/06/17 12:00:47



TLC200 2018/06/18 12:00:22



TLC200 2018/06/19 12:00:51



TLC200 2018/06/20 12:00:51



TLC200 2018/06/21 12:00:51



TLC200 2018/06/22 12:00:51



TLC200 2018/06/23 12:00:51




TLC200 2018/06/24 12:00:51



TLC200 2018/06/25 12:00:28




TLC200 2018/06/26 12:00:28



TLC200 2018/06/27 11:00:28



TLC200 2018/06/28 12:00:28




TLC200 2018/06/29 12:00:38



TLC200 2018/06/30 12:00:56




TLC200 2018/07/01 12:00:31



TLC200 2018/07/02 12:00:06



TLC200 2018/07/03 12:00:36




TLC200 2018/07/04 12:00:51



TLC200 2018/07/05 12:00:30



TLC200 2018/07/06 12:00:09



TLC200 2018/07/07 12:00:22



TLC200 2018/07/08 12:00:00



TLC200 2018/07/09 12:00:38



TLC200 2018/07/10 12:00:37



TLC200 2018/07/11 12:00:37



TLC200 2018/07/12 12:00:37



TLC200 2018/07/13 12:00:37



TLC200 2018/07/14 12:00:37



TLC200 2018/07/15 12:00:20



TLC200 2018/07/16 12:00:58



TLC200 2018/07/17 12:00:58



TLC200 2018/07/18 12:00:58



TLC200 2018/07/19 12:00:58



TLC200 2018/07/20 12:00:58

7月末時点

←河床から48.5mの高さ

TLC200 2018/07/21 12:00:58

7月末時点

←河床から43.5mの高さ

TLC200 2018/07/22 12:00:48

7月末時点

←河床から43.5mの高さ

TLC200 2018/07/23 12:00:31

7月末時点

←河床から43.5mの高さ

TLC200 2018/07/24 12:00:31

7月末時点

←河床から43.5mの高さ

TLC200 2018/07/25 12:00:31

7月末時点

←河床から43.5mの高さ

TLC200 2018/07/26 12:00:31

7月末時点

←河床から43.5mの高さ

TLC200 2018/07/27 12:00:31

7月末時点

←河床から43.5mの高さ

TLC200 2018/07/28 12:00:33

7月末時点

←河床から43.5mの高さ

TLC200 2018/07/29 12:00:33

7月末時点

←河床から43.5mの高さ

TLC200 2018/07/30 12:00:17

7月末時点

←河床から43.5mの高さ

TLC200 2018/07/31 12:00:16

7月末時点

←河床から43.5mの高さ

TLC200 2018/08/01 12:00:17

7月末日時点

基礎から43.5mの高さ


TLC200 2018/08/02 12:00:16



TLC200 2018/08/03 12:00:20



TLC200 2018/08/04 12:00:35




TLC200 2018/08/05 12:00:35



TLC200 2018/08/06 12:00:09



TLC200 2018/08/07 12:00:09



TLC200 2018/08/08 12:00:09




TLC200 2018/08/09 12:00:12




TLC200 2018/08/10 12:00:12



TLC200 2018/08/11 12:00:08



TLC200 2018/08/12 12:00:57




TLC200 2018/08/13 12:00:46



TLC200 2018/08/14 12:00:37



TLC200 2018/08/15 12:00:27



TLC200 2018/08/16 12:00:21




TLC200 2018/08/17 12:00:13



TLC200 2018/08/18 12:00:04




TLC200 2018/08/19 12:00:56



TLC200 2018/08/20 12:00:47



TLC200 2018/08/21 12:00:38



TLC200 2018/08/22 12:00:38




TLC200 2018/08/23 12:00:38



TLC200 2018/08/24 12:00:38



TLC200 2018/08/25 12:00:41




TLC200 2018/08/26 12:00:48



TLC200 2018/08/27 12:00:46



TLC200 2018/08/28 12:00:46



TLC200 2018/08/29 12:00:46



TLC200 2018/08/30 12:00:46




TLC200 2018/08/31 12:00:50



TLC200 2018/09/01 12:00:50



TLC200 2018/09/02 12:00:07



TLC200 2018/09/03 12:00:07



TLC200 2018/09/04 12:00:07




TLC200 2018/09/05 12:00:41



TLC200 2018/09/06 12:00:41




TLC200 2018/09/07 12:00:41




TLC200 2018/09/08 12:00:52




TLC200 2018/09/09 12:00:57




TLC200 2018/09/10 12:00:03



TLC200 2018/09/11 12:00:07



TLC200 2018/09/12 12:00:07




TLC200 2018/09/13 12:00:07




TLC200 2018/09/14 12:00:07




TLC200 2018/09/15 12:00:07




TLC200 2018/09/16 12:00:14




TLC200 2018/09/17 12:00:22



TLC200 2018/09/18 12:00:27




TLC200 2018/09/19 12:00:26




TLC200 2018/09/20 12:00:26



TLC200 2018/09/21 12:00:26



TLC200 2018/09/22 12:00:26



TLC200 2018/09/23 12:00:26

9月末時点

←河床から49.5mの高さ

TLC200 2018/09/24 12:00:41

9月末時点

←河床から49.5mの高さ

TLC200 2018/09/25 12:00:41

9月末時点

←河床から49.5mの高さ

TLC200 2018/09/26 12:00:41

9月末時点

--- ←河床から49.5mの高さ

TLC200 2018/09/27 12:00:41

9月末時点

←河床から49.5mの高さ

TLC200 2018/09/28 12:00:41

9月末時点

←河床から49.5mの高さ

TLC200 2018/09/29 12:00:41

9月末時点

--- ←河床から49.5mの高さ



TLC200 2018/09/30 12:00:07

9月末時点

--- ←河床から49.5mの高さ

TLC200 2018/10/01 12:00:25

9月末時点

←河床から49.5mの高さ

TLC200 2018/10/02 12:00:24

9月末時点

←河床から49.5mの高さ

TLC200 2018/10/03 12:00:24

9月末時点

←河床から49.5mの高さ

TLC200 2018/10/04 12:00:43

9月末時点

←河床から49.5mの高さ

TLC200 2018/10/05 12:00:42

9月末時点

←河床から49.5mの高さ


TLC200 2018/10/06 12:00:42



TLC200 2018/10/07 12:00:36



TLC200 2018/10/08 12:00:52



TLC200 2018/10/09 12:00:52




TLC200 2018/10/10 12:00:02



TLC200 2018/10/11 12:00:01




TLC200 2018/10/12 12:00:01



TLC200 2018/10/13 12:00:02



TLC200 2018/10/14 12:00:22



TLC200 2018/10/15 12:00:43



TLC200 2018/10/16 12:00:46



TLC200 2018/10/17 12:00:46



TLC200 2018/10/18 12:00:46



TLC200 2018/10/19 12:00:46




TLC200 2018/10/20 12:00:46



TLC200 2018/10/21 12:00:02



TLC200 2018/10/22 12:00:26



TLC200 2018/10/23 12:00:29



TLC200 2018/10/24 12:00:37



TLC200 2018/10/25 12:00:37



TLC200 2018/10/26 12:00:37



TLC200 2018/10/27 12:00:51



TLC200 2018/10/28 12:00:18



TLC200 2018/10/29 12:00:47




TLC200 2018/10/30 12:00:49




TLC200 2018/10/31 12:00:50



TLC200 2018/11/01 12:00:49



TLC200 2018/11/02 12:00:49



TLC200 2018/11/03 12:00:49



TLC200 2018/11/04 12:00:24



TLC200 2018/11/05 12:00:54



TLC200 2018/11/06 12:00:56



TLC200 2018/11/06 12:00:56



TLC200 2018/11/07 12:00:56




TLC200 2018/11/08 12:00:56



TLC200 2018/11/09 12:00:56



TLC200 2018/11/10 12:00:12



TLC200 2018/11/11 12:00:44



TLC200 2018/11/13 12:00:18



TLC200 2018/11/13 12:00:20



TLC200 2018/11/14 12:00:21




TLC200 2018/11/15 12:00:20



TLC200 2018/11/16 12:00:20



TLC200 2018/11/17 12:00:21



TLC200 2018/11/18 12:00:41



TLC200 2018/11/19 12:00:03



TLC200 2018/11/20 12:00:05



TLC200 2018/11/21 12:00:05



TLC200 2018/11/23 12:00:05



TLC200 2018/11/23 12:00:05




TLC200 2018/11/24 12:00:19



TLC200 2018/11/25 12:00:00



TLC200 2018/11/26 12:00:41



TLC200 2018/11/27 12:00:41

平成30年の竣工
河床高さ57.1mの高

TLC200 2018/11/28 12:00:41

平成30年打設終了

←河床から57.7mの高さ

1年31.5m

TLC200 2018/11/29 12:00:42

岩手県 築川ダム建設事務所

平成30年打設終了

←河床から57.7mの高さ

1年で31.5m打設!

TLC200 2018/11/30 12:00:41



平成30年打設終了

←河床から57.7mの高さ

1年で31.5m打設!

TLC200 2018/12/01 12:00:41



平成30年打設終了

←河床から57.7mの高さ

1年で31.5m打設!

TLC200 2018/12/02 12:00:05

平成30年打設終了

←河床から57.7mの高さ

1年で31.5m打設!

TLC200 2018/12/03 12:00:44

平成30年打設終了

←河床から57.7mの高さ

1年で31.5m打設!

TLC200 2018/12/04 12:00:46



平成30年打設終了

←河床から57.7mの高さ

1年で31.5m打設!

TLC200 2018/12/05 12:00:46

 岩手県 築川ダム建設事務所
Iwate Prefecture



平成30年打設終了

←河床から57.7mの高さ

1年で31.5m打設!

TLC200 2018/12/06 12:00:46

 岩手県 築川ダム建設事務所
Iwate Prefecture