

# ● 事業の概要

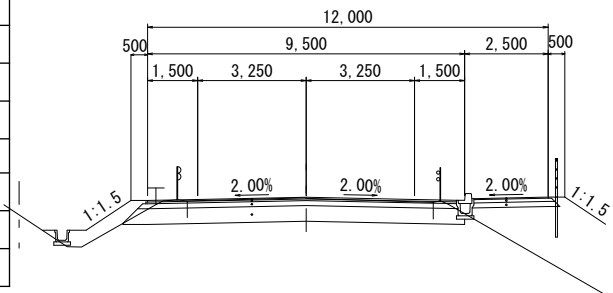
## 一般国道284号石法華地区

### ■ 計画概要

一般国道284号は、宮城県気仙沼市と一関市を結ぶ主要な幹線道路で、災害時には優先的に通行を確保する緊急輸送路として、また、東日本大震災で被災した沿岸地域の復旧・復興を支援する復興支援道路に位置付けています。

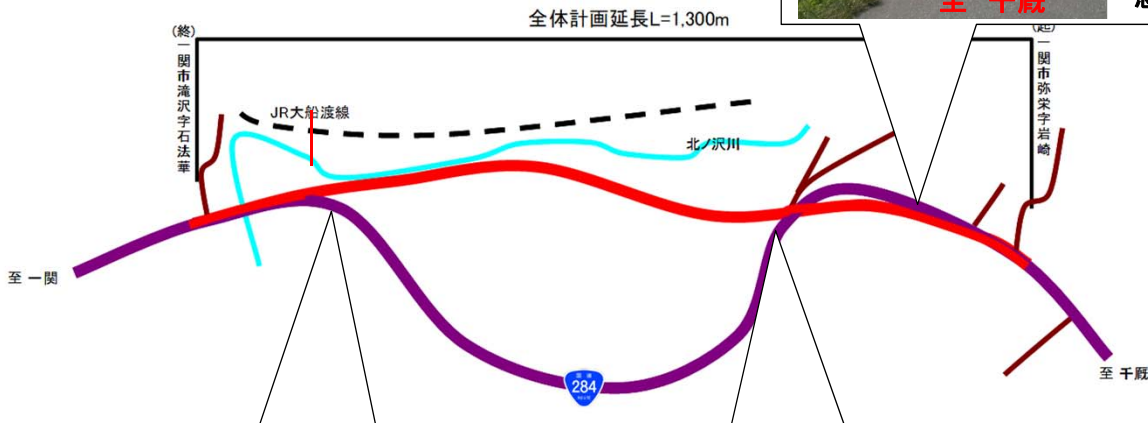
本事業は、線形の不良、幅員が狭小で、歩道が設置されていないといった現道の隘路区間を解消するためのバイパス化工事であり、物流の効率化を図り沿岸地域の復興を支えるなど、安全で円滑な通行の確保を目的とするものです。

工区名	一般国道284号石法華地区
区間	起点:一関市弥栄字岩崎地内 終点:一関市滝沢字石法華地内
延長	1,300m
幅員	車道6.5m 片側歩道2.5m 全体幅員12.0m
車線数	2車線
道路規格	第3種2級
設計速度	60km/h



### ■ 整備効果

一般国道284号石法華地区の整備により、**幅員狭小、線形不良**が解消され、**内陸部と沿岸部の交流の促進**などが期待されています。

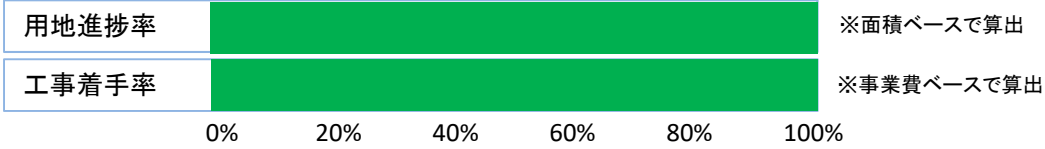


※整備後は関連する路線が変更となる予定です。

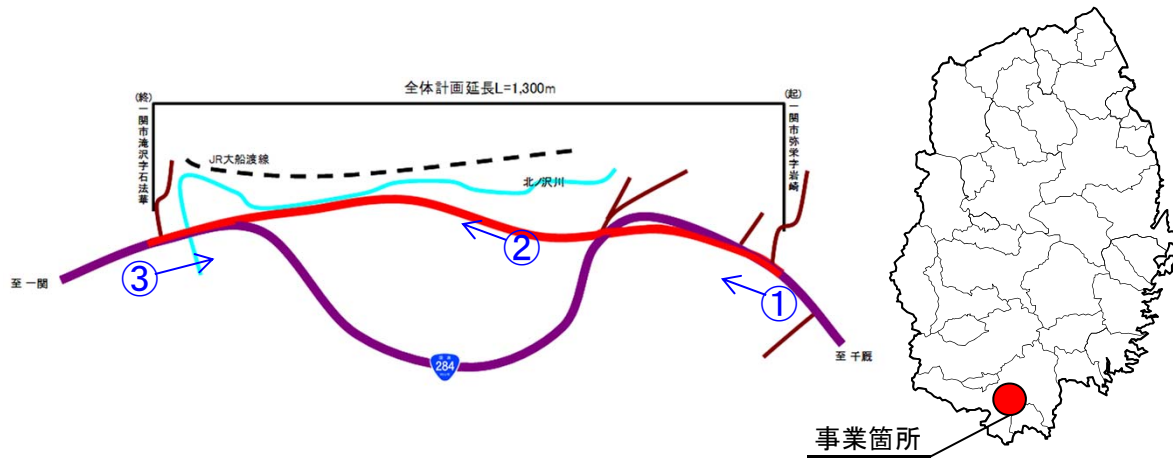
# ● 事業の進捗状況

## 一般国道284号石法華地区

### ■ 事業の進捗率



### ■ 位置図



### ■ 工事の状況(令和3年1月24日バイパス供用開始)

#### 【① 起点部】



#### 【② 中間部】



#### 【③ 終点部】

