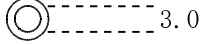
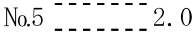

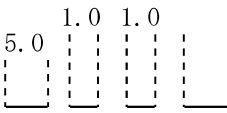
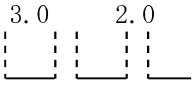

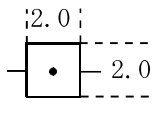
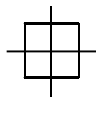


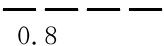
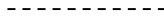

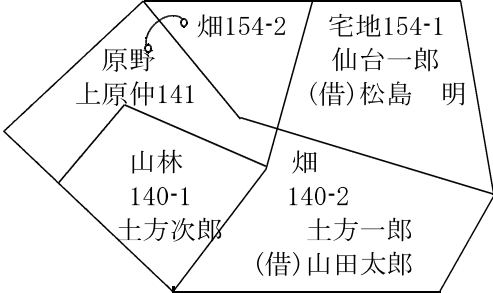





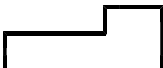











用地実測図原図及び用地平面図表示記号

(数字に単位の表示がないものは、mmとする。)

| 区 分 | 記 号 | | 記号の表示の方法又は図例 |
|--------------------------|---|--------|---|
| | 形状及び大きさ | 線色及び線幅 | |
| 中 心 杭 |  3.0 | 黒 0.2 | 用地杭と用地杭を朱線で結ぶ 字名は4.5mm直立等線体で表示すること。 測量に係る土地を取得し、又は使用するに当たり、分筆を要するものであり、かつ、当該土地に左に掲げる境界標がない場合においては、当該境界に代えて当該土地のうち取得し、又は使用する部分にそれ以外の部分との境界に存する適宜の境界点と近傍の恒久的地物（幅杭を含む）との距離、角度等の位置関係を記載するものとする。 |
| 中 心 杭 番 号 | No.5  2.0 | 黒 0.2 | |
| 用 地 杭 及 び 起 業 地 の 境 界 |  2.0 | 朱 0.15 | |
| 大 字 の 境 界 |  5.0 1.0 1.0 | 黒 0.35 | |
| 字 の 境 界 |  3.0 2.0 | 黒 0.35 | |
| 土 地 の 境 界 |  | 黒 0.15 | |
| 土 地 の 境 界 標 イ 石 杭 |  2.0 2.0 | 黒 0.15 | |
| ロ コンクリ ー ト杭 |  | 黒 0.15 | |
| ハ 合 成 樹 脂 杭 |  | 黒 0.15 | |
| ニ 不 銹 鋼 杭 |  | 黒 0.15 | |
| 一筆内の異なる 権 利 の 境 界 |  0.8 | 緑 0.10 | |
| 一筆内の異なる 地 目 の 境 界 |  | 緑 0.10 | |
| 一筆内の異なる 占 有 者 の 境 界 |  | 茶 0.15 | |

| 区 分 | 記 号 | | 記号の表示の方法又は図例 |
|---|---|-----------------|---|
| | 形状及び大きさ | 線色及び線幅 | |
| 地 番 | アラビア数字 左 横 書 字の高さ 2.0 字の間隔 2.0 | 黒 0.15 |  |
| 同一所有者記号 |  | 黒 0.10 | |
| 所有者等の氏名 | 左 横 書 | 黒 0.15 | |
| 土地に関する権利（担保物件を除く）が設定されているときは権利の種類及び権利者の氏名 | 正方形直立等線体 字の大きさ 2.5 字の間隔 1.0 やむをえないときは縦書とする。 | | |
| 地 目 | 字の大きさ 2.5 字の間隔 2.5以内 | 黒 0.15 | |
| 三斜線（底辺） |  | 黒 0.10 | |
| 〃（垂線） |  | 黒 0.10 | |
| 流水の方向 |  | 青 0.10 | |
| 建物、工作物 | | | |
| 木 造 |  | 黄 0.15～ 0.35 | |
| 非 木 造 |  | 黄 0.35 | 表示は外側真形とする。 |

| 区 分 | 記 号 | | 記号の表示の方法又は図例 | | | | | | | | | | | | | | | | | | | | | | | | | | | | |
|------------------------------|--|--------|--|-------|-------------|--|--|-------|---------|--|--|-----|------|------|----|-------|-------------|--|--|-------|------|--|--|-------|-------|-------|-------|---|---|---|---|
| | 形状及び大きさ | 線色及び線幅 | | | | | | | | | | | | | | | | | | | | | | | | | | | | | |
| 配 電 線 路 |  1.5 | 茶 0.15 | 柱の位置を表示する。 外枠は支持物の敷地の実測。 内枠は支持物の基礎を表示。 | | | | | | | | | | | | | | | | | | | | | | | | | | | | |
| 送 電 線 路 |  1.5 | 茶 0.15 | | | | | | | | | | | | | | | | | | | | | | | | | | | | | |
| 通 信 線 路 |  1.5 | 茶 0.15 | | | | | | | | | | | | | | | | | | | | | | | | | | | | | |
| 鉄 道 ・ 軌 道 |  1.5 | 茶 0.15 | | | | | | | | | | | | | | | | | | | | | | | | | | | | | |
| そ の 他 |  1.5 | 茶 0.15 | | | | | | | | | | | | | | | | | | | | | | | | | | | | | |
| 井 戸 |  2.0 | 茶 0.15 | | | | | | | | | | | | | | | | | | | | | | | | | | | | | |
| 肥 料 槽 |  2.0 | 茶 0.15 | | | | | | | | | | | | | | | | | | | | | | | | | | | | | |
| 貯 水 槽 |  2.0 | 茶 0.15 | | | | | | | | | | | | | | | | | | | | | | | | | | | | | |
| 水道、下水道、 屋外電力、屋外 機械等の施設 |  緑 0.15 | 黒 | | | | | | | | | | | | | | | | | | | | | | | | | | | | | |
| 業 務 名 | | | <table border="1"> <tr> <td>業 務 名</td> <td colspan="3">○ ○ ○ ○ ○ ○</td> </tr> <tr> <td>箇 所 名</td> <td colspan="3">○ ○ ○ ○</td> </tr> <tr> <td>縮 尺</td> <td>○○○○</td> <td>図面番号</td> <td>○○</td> </tr> <tr> <td>測量年月日</td> <td colspan="3">平成○○年○○月○○日</td> </tr> <tr> <td>請 負 者</td> <td colspan="3">○○○○</td> </tr> <tr> <td>調 査 者</td> <td>計 算 者</td> <td>検 査 者</td> <td>照 合 者</td> </tr> <tr> <td>印</td> <td>印</td> <td>印</td> <td>印</td> </tr> </table> | 業 務 名 | ○ ○ ○ ○ ○ ○ | | | 箇 所 名 | ○ ○ ○ ○ | | | 縮 尺 | ○○○○ | 図面番号 | ○○ | 測量年月日 | 平成○○年○○月○○日 | | | 請 負 者 | ○○○○ | | | 調 査 者 | 計 算 者 | 検 査 者 | 照 合 者 | 印 | 印 | 印 | 印 |
| 業 務 名 | ○ ○ ○ ○ ○ ○ | | | | | | | | | | | | | | | | | | | | | | | | | | | | | | |
| 箇 所 名 | ○ ○ ○ ○ | | | | | | | | | | | | | | | | | | | | | | | | | | | | | | |
| 縮 尺 | ○○○○ | 図面番号 | ○○ | | | | | | | | | | | | | | | | | | | | | | | | | | | | |
| 測量年月日 | 平成○○年○○月○○日 | | | | | | | | | | | | | | | | | | | | | | | | | | | | | | |
| 請 負 者 | ○○○○ | | | | | | | | | | | | | | | | | | | | | | | | | | | | | | |
| 調 査 者 | 計 算 者 | 検 査 者 | 照 合 者 | | | | | | | | | | | | | | | | | | | | | | | | | | | | |
| 印 | 印 | 印 | 印 | | | | | | | | | | | | | | | | | | | | | | | | | | | | |
| 箇 所 名 | 縦 6.5cm | | | | | | | | | | | | | | | | | | | | | | | | | | | | | | |
| 測 量 年 月 日 | | | | | | | | | | | | | | | | | | | | | | | | | | | | | | | |
| 縮 尺 | 横 10.0cm | | | | | | | | | | | | | | | | | | | | | | | | | | | | | | |
| 請 負 者 等 | | | | | | | | | | | | | | | | | | | | | | | | | | | | | | | |