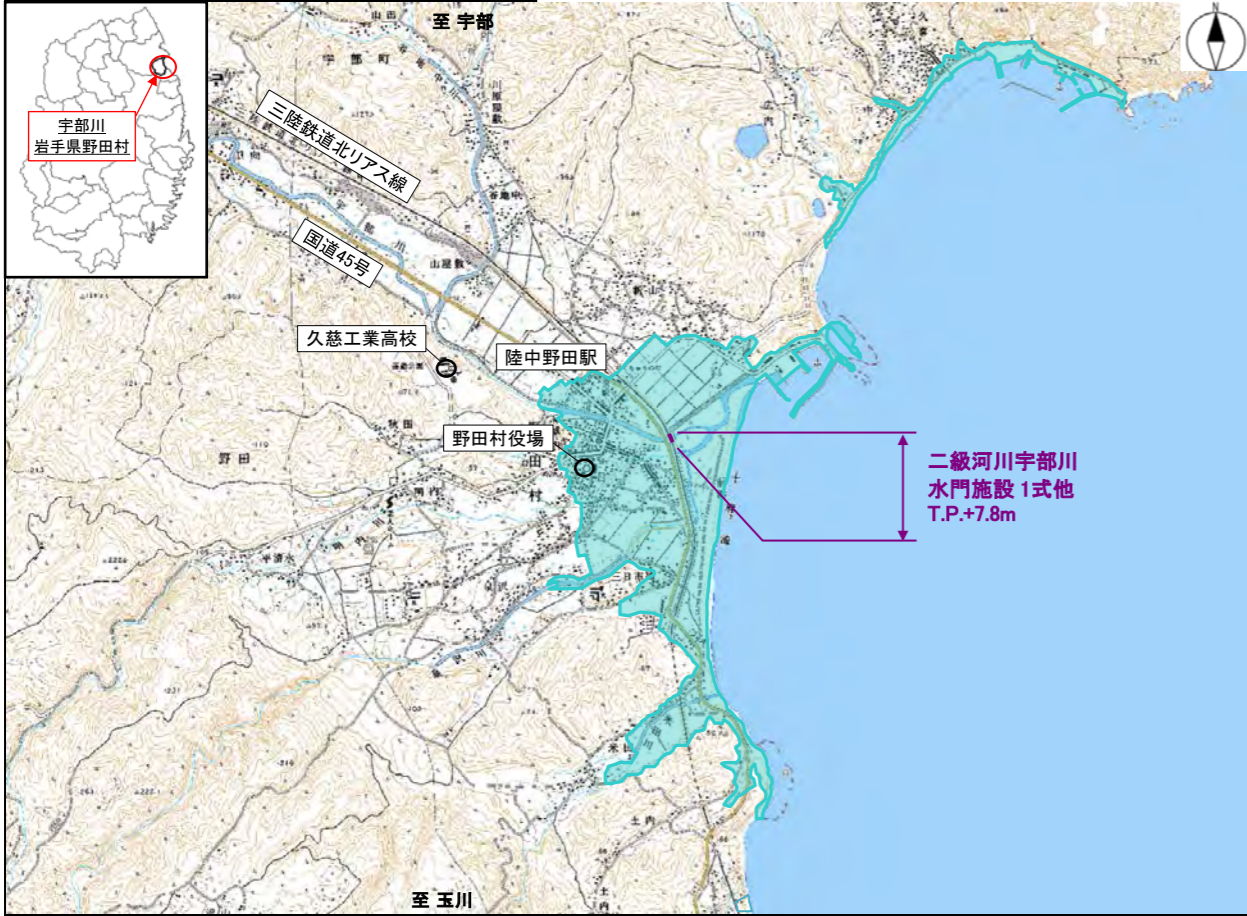


【位置図】（被災前施設状況）



【被災前後比較航空写真】



被災前状況 H22.3.9 撮影

被災後状況 H23.3.28 撮影

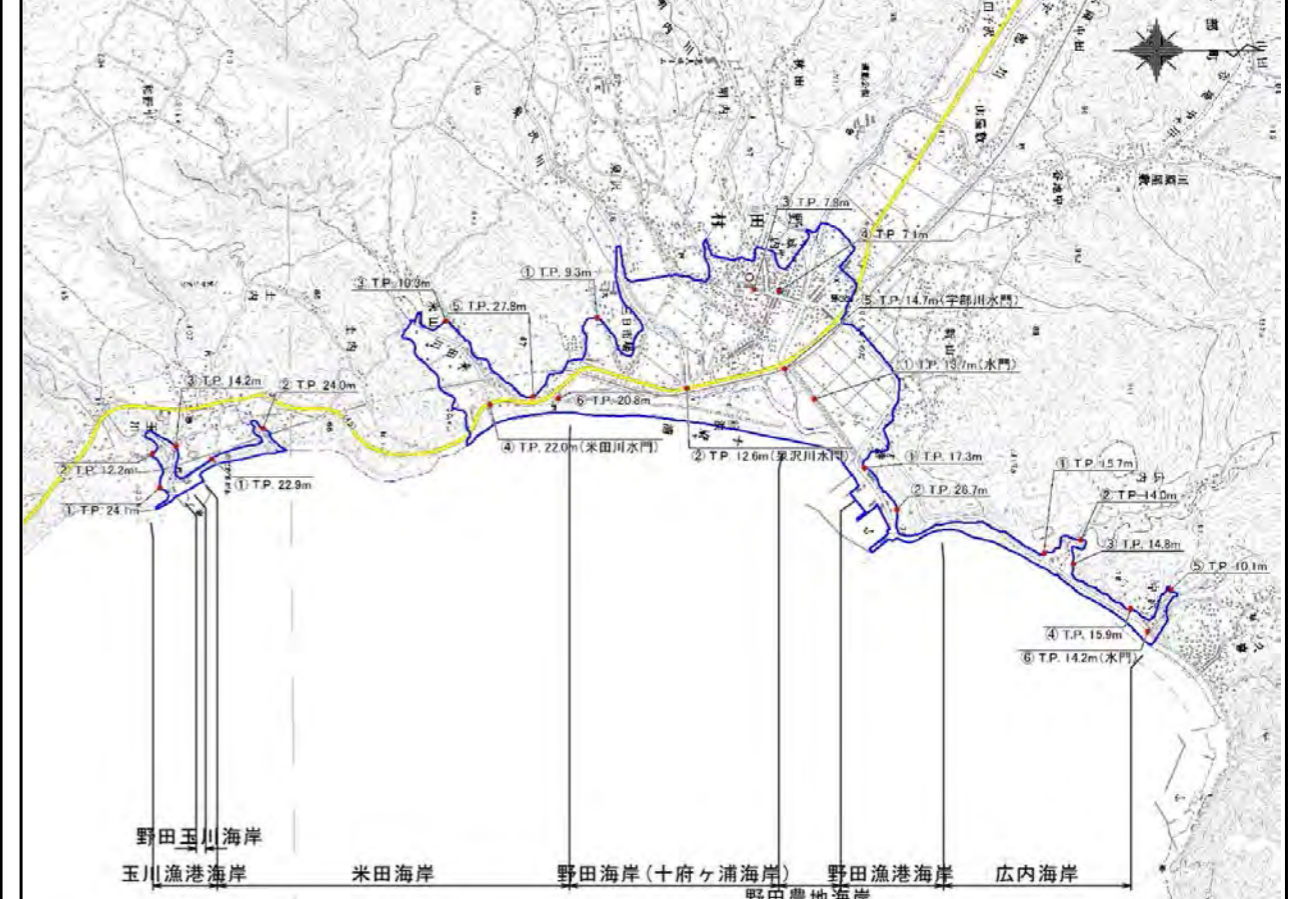
【被害状況】

被害状況の区分	市町村名 (地区名)	主な津波防災施設等の整備状況		被害状況(概報)	
		設計基準	整備状況	主な津波防災施設	市街地、住宅地等
臨海部の市街地を中心被災し、 後背地の市街地は残存している地域	野田村 (野田海岸)	計画津波高 T.P.+12.00m	既存施設高 (暫定整備) T.P.+7.80m ・宇部川水門 1基 ・明内水門 1基 ・泉沢水門 1基 ・防潮堤 0.7km	・宇部川水門 機械設備・管理用階段破損 ・明内水門 機械設備・管理用階段破損 ・泉沢水門 機械設備・管理用階段破損、水門上屋流失 ・海岸防潮堤 異常なし	・防潮堤を越流した津波は、宇部川河口から約1.0kmまでのほぼ全域が浸水し、多数の家屋が流出(約50ha)。 ・また、津波は隣接する北側の防潮堤背後の農地が浸水した。 ・野田村役場も1階部分が浸水して被害を受けた(役場1階部分の痕跡高 T.P.+7.9m)。 ・三陸鉄道 陸中野田駅から南側の線路が流出した。 ・海岸沿いの防潮林は津波の影響によりほとんど消失した。

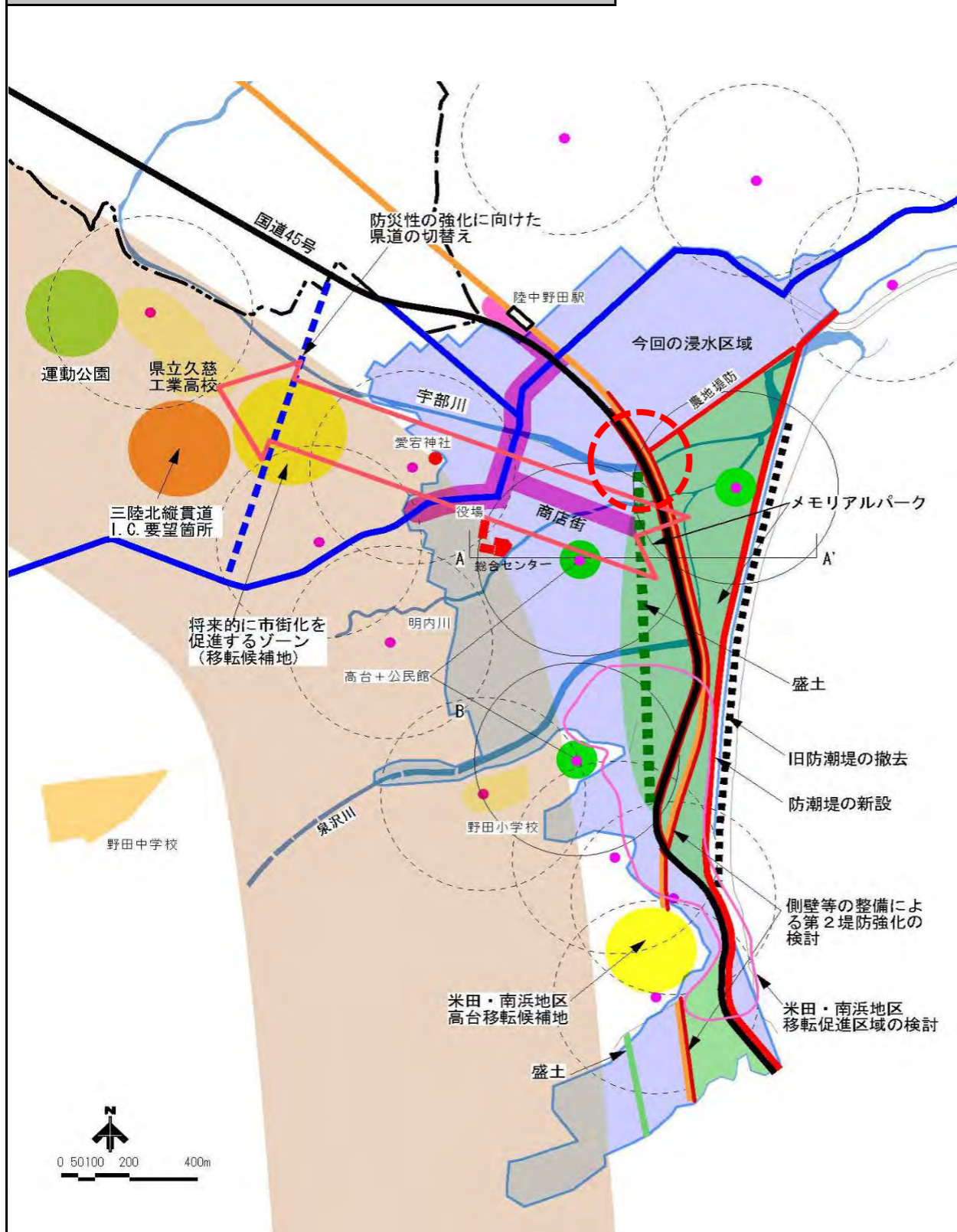
【被災状況写真】



【津波痕跡調査】



野田村復興まちづくり計画 (城内・泉沢・米田・南浜地区)



A案



【復旧方針平面図】



水門正面図

