

# 岩手県河川情報をサービスアップしました

「いわて河川情報モバイルメール」、始めます。  
 ～川の水位が高くなったとき、メールでお知らせします～

登録は、「携帯電話版岩手県公式ホームページ」: <http://www.pref.iwate.jp/m/>



主な県管理河川の水位が高くなったとき、メールでお知らせします。  
 ※ 登録(無料)が必要です。登録方法は裏面をご覧ください。


いわて河川情報(一関No.007  
 一関地方  
 吸川 吸川水位観測所「はん濫注意  
 水位(警戒水位)」を超過しました。

(はん濫注意水位:水防関係機関が  
 河川の警戒にあたる目安の水位)

水位の情報はこちら。


<http://kasen.pref.iwate.jp/tel/iv/15/waterLevelChart1H.html>

あなたの携帯電話に  
 直接メールで  
 お知らせします



水位一覧表  
 9月9日19時現在  
 現在水位(m)  
 水位一覧表

吸川 1.25 ↑  
 老松橋 0.53 ↓  
 大田沼 0.35 →



川の水位が  
 高くなったとき、

クリックすると、岩手県河川情報ホームページに  
 ジャンプします。

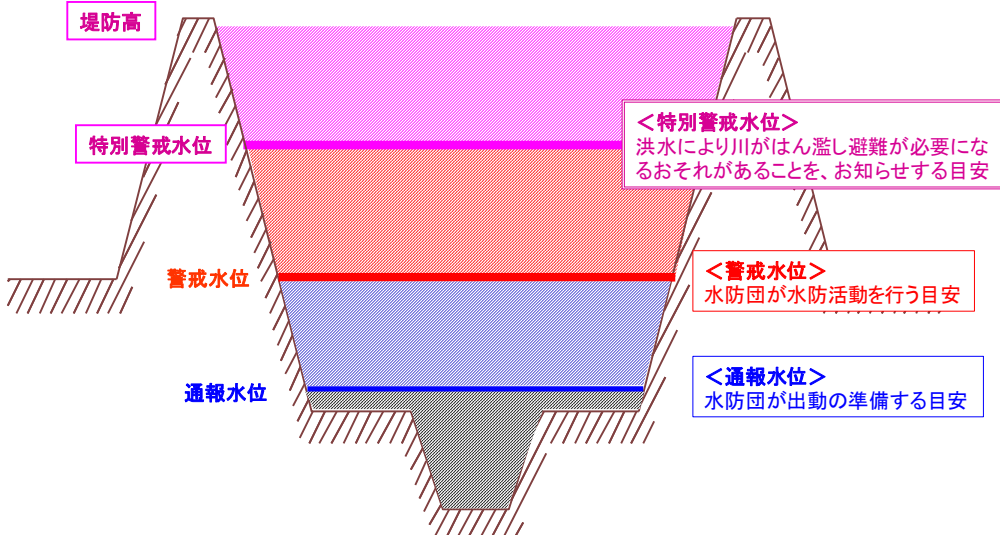
## 提供頻度を10分おきにアップしました。

パソコンの方: <http://kasen.pref.iwate.jp/iwate/servlet/Gamen30Servlet>  
 携帯電話の方: <http://kasen.pref.iwate.jp/tel/iv/index.shtml>



- ・提供頻度を10分おきにアップしました。
- ・避難行動の目安となる「特別警戒水位」の欄を設けました。

### 特別警戒水位のイメージ図



気仙川  
 館

通報水位 2.50 m  
 警戒水位 3.00 m  
 特別警戒水位 4.800 m  
 堤防高 6.460 m

4月6日

時間	水位	増減
11時30分	0.74	
11時20分	0.74	
11時10分	0.74	
11時00分	0.74	
10時50分	0.74	
10時40分	0.74	
10時30分	0.74	
10時20分	0.74	
10時10分	0.74	
10時00分	0.74	
9時50分	0.74	
9時40分	0.74	

10分おきの水位情報(例)

# 「いわて河川情報モバイルメール」の登録方法（登録無料）

～気象警報・地震情報等を配信する「リアルタイム防災情報」、市町村が提供する防災情報など、あわせてご利用ください。～

携帯電話版岩手県公式ホームページにアクセスしてください。

<http://www.pref.iwate.jp/m/>

## ■最新情報

お知らせ  
募集

## ■道路情報

i-mode  
EZweb  
vodafone  
H

## ■河川情報

i-mode  
EZweb  
vodafone

## ■岩手の旅（観光情報）

## ■施設情報

## ■救急医療情報

県立図書館案内  
蔵書検索

## ■いわて農林水産

## ■暮らし

子育てQ&A・結婚支援  
岩手県電話サービス一覧

## ■いわてEメール

あなたの携帯電話に情報を配信！登録はこちら

### ◆いわてモバイルメール

県や市町村から様々な生活情報をあなたの携帯電話へタイムリーに配信します。

ジャンルと地域を指定して表示される情報の中から、受け取りたい情報をお選びください。

登録(変更・中止)は[こちらから](#)戻る

### ◆いわてモバイルメール

登録はEメールの送受信で行います。下記のリンクをクリックした後、空メール（本文が何も記載されていないメール）を送信してください。1～2分で「新規ご登録」メールが配信されます。

[サービスを始めてみる](#)  
[登録内容を変更する](#)

[サービスをやめる](#)  
★メールが届かない★  
戻る



空メール送信の1～2分後、以下のようなメールが届きます。



ご希望のコンテンツを登録して下さい。（ジャンル選択→地域 選択→コンテンツ登録後、完了となります。）

[http://www.highway.pref.iwate.jp/mobile/m\\_typeselect.asp?email=○○○○.ne.jp](http://www.highway.pref.iwate.jp/mobile/m_typeselect.asp?email=○○○○.ne.jp)

ジャンルを選択して下さい

- お知らせ・募集
- 防災・災害
- 暮らし・雇用
- 観光
- その他
- 全て

次へ

防災・災害にチェックを入れて下さい

地域はどのように選びますか？

[市町村から選ぶ](#)

[広域地域で選ぶ](#)

広域地域を選択して下さい

- 盛岡地域
- 二戸地域
- 花北地域
- 遠野地域
- 水沢地域
- 両盤地域
- 久慈地域
- 宮古地域
- 釜石地域
- 大船渡地域

次へ

戻る

お住まいの地域にチェックを入れて下さい

コンテンツの選択  
2該当しました  
[防災・災害]  
リアルタイム防災情報  
盛岡地方気象台発表の気象警報、地震(震度3以上)・津波情報を即時配信。  
いわて河川情報(盛岡5月からご利用いただくため、構築作業中です。

全て登録

個別選択

リアルタイム防災情報、いわて河川情報モバイルメール、市町村が提供する地域の防災情報を一括登録できます。

登録完了です。