

## 第2期岩手県基本計画

### 1 基本計画の対象となる区域（促進区域）

#### (1) 促進区域

設定する区域は、令和5年8月1日現在における岩手県盛岡市、宮古市、大船渡市、花巻市、北上市、久慈市、遠野市、一関市、陸前高田市、釜石市、二戸市、八幡平市、奥州市、滝沢市、雫石町、葛巻町、岩手町、紫波町、矢巾町、西和賀町、金ケ崎町、平泉町、住田町、大槌町、山田町、岩泉町、田野畑村、普代村、軽米町、野田村、九戸村、洋野町及び一戸町の行政区域とする。概ねの面積は、152万7千5百ha（岩手県の面積）である。

ただし、自然環境保全法に規定する自然環境保全地域（早池峰自然環境保全地域及び和賀岳自然環境保全地域）を除くものとする。

なお、自然環境保全法に規定する原生自然環境保全地域及び絶滅のおそれのある野生動植物の種の保存に関する法律に規定する生息地等保護区は、存在しない。

本区域は、下表で「○」を掲げた以下の区域を含むため、「8 環境保全その他地域経済牽引事業の促進に際し配慮すべき事項」において、環境保全のための配慮を行う事項を記載する。なお、下表で「－」を掲げた区域は、上記促進区域中に存在しない。

自然公園法に規定する国立・国定公園区域	○
鳥獣の保護及び管理並びに狩猟の適正化に関する法律に規定する鳥獣保護区	○
自然環境保全法に規定する都道府県自然環境保全地域	○
自然公園法に規定する都道府県立自然公園	○
環境省が自然環境保全基礎調査で選定した特定植物群落	○
生物多様性の観点から重要度の高い湿地	○
自然再生推進法に基づく自然再生事業の実施地域	－
シギ・チドリ類渡来湿地	－
国内希少野生動植物種の生息（繁殖・越冬・渡り環境）・生育域等	○

#### 【促進区域地図】



（注釈）

県央広域地域：赤

県南広域地域：青

沿岸広域地域：緑

県北広域地域：黄

## (2) 地域の特徴（地理的条件、インフラの整備状況、産業構造、人口分布の状況等）

### ア 地理的条件・歴史的背景

本州の北東部に位置する岩手県は、東西 122 km、南北 189 kmと南北に伸びる楕円形をしており、面積は北海道に次ぎ本州最大で国土の 4 %を占め、森林面積は 1,175 千 ha で全国の 4.7%を占める。

内陸部の大部分は山岳丘陵地帯で占められ、秋田県境に奥羽山脈が南北に延び、平行して東部に北上高地が広がっており、この二つの山系の間を北上川が南に向かって流れ、流域には平野が開けている。

沿岸南部は、入江と岬の入り組んだリアス海岸を形づくり、一方、沿岸北部では、隆起した海岸段丘が発達し、対照的な景観をみせている。その沖合いは世界有数の三陸漁場があり、また沿岸各地には優れた漁港や港湾が整備されている。

また、このような多面性に富んだ地勢的特徴に加え、縄文時代から続く自然共生型の営みの中で、浄土思想を基調とした平泉文化が興隆するなど、本県の歴史と文化が、豊かな農林水産品や特色ある伝統工芸品、多様な観光資源を生み出す背景となっている。

### イ インフラの整備状況

交通インフラについては、岩手県を南北に東北新幹線、東北本線及び第三セクター鉄道の I G Rいわて銀河鉄道が縦断し、東西を結ぶ路線として J R山田線や田沢湖線、釜石線、大船渡線、北上線等が整備されている。また、沿岸部には、第三セクター鉄道の三陸鉄道により、三陸沿岸を縦貫する路線が整備されている。J R盛岡駅には、近接して貨物ターミナルが設けられており、鉄路によるコンテナ貨物輸送の拠点となっている。

本県の産業を支え、広域的な交流・連携を促進する高規格道路については、縦軸を形成する東北縦貫自動車道、三陸沿岸道路が開通している。横軸を形成する路線については、東北横断自動車道釜石秋田線が開通し、現在は宮古盛岡横断道路の整備が進められている。

昭和 39 年に 1,200mの滑走路で開港したいわて花巻空港は、滑走路を 2,500mに延長し、平行誘導路を整備するなど、多様化する機材の受入や安全性の一層の確保を図ってきた。国内線は、令和 5 年 8 月現在で都市への運航がなされており、札幌には 1 日 3 往復、名古屋と大阪には 1 日 4 往復、神戸と福岡には 1 日 1 往復が運航されている。

岩手県内の工業団地（工場用地）は、令和 5 年 5 月 31 日現在で未整備も含め 188 か所が登録されている。

地域別にばらつきはあるものの、特に県南部では整備済面積に対する分譲率が 98.9%となっており、また、残地についても大半が小規模区画となっている。

### ウ 産業構造

令和 2 年度の岩手県の産業構造は、県内総生産に占める割合が、第 1 次産業は 3.1%、第 2 次産業は 27.2%、第 3 次産業は 69.2%となっており、令和 2 年国民経済計算確報の全国構成比（第 1 次産業 1.0%、第 2 次産業 25.9%、第 3 次産業 73.1%）と比較すると、第 1・2 次産業の割合が高くなっている。

これを地域別に見ると、県央広域地域では、令和 2 年度の市町村内総生産の構成比（以下、他地域の割合において同じ）は、第 1 次産業が 2.3%、第 2 次産業が 13.6%、第 3 次産業が 83.7%となっており、I T 関連産業などの集積を反映して、第 3 次産業の割合が全県の中で最も高くなっている。

県南広域地域では、第 1 次産業が 2.6%、第 2 次産業が 34.8%、第 3 次産業が 62.2%となっており、ものづくり産業の集積を反映して、第 2 次産業の割合が高くなっている。

沿岸広域地域では、第 1 次産業が 3.5%、第 2 次産業が 36.0%、第 3 次産業が 60.1%となっており、第 2 次産業の割合が、他地域に比べ高くなっている。

県北広域地域では、第 1 次産業が 7.9%、第 2 次産業が 32.7%、第 3 次産業が 59.0%となっており、第 1 次産業の割合が全県の中で最も高く、農林水産業を主要産業とする特徴が反映されている。

## エ 産業の概況

### 【分野別】

#### (ア) ものづくり産業

製造品出荷額等は、令和2年は2兆4,943億円となっており、中でも輸送用機械器具製造業（23.3%）、食料品製造業（15.1%）の割合が高くなっている。このほかに、生産用機械器具製造業、電子部品・デバイス・電子回路製造業、金属製品製造業、業務用機械器具製造業、はん用機械器具製造業などの出荷額が上位を占めている。

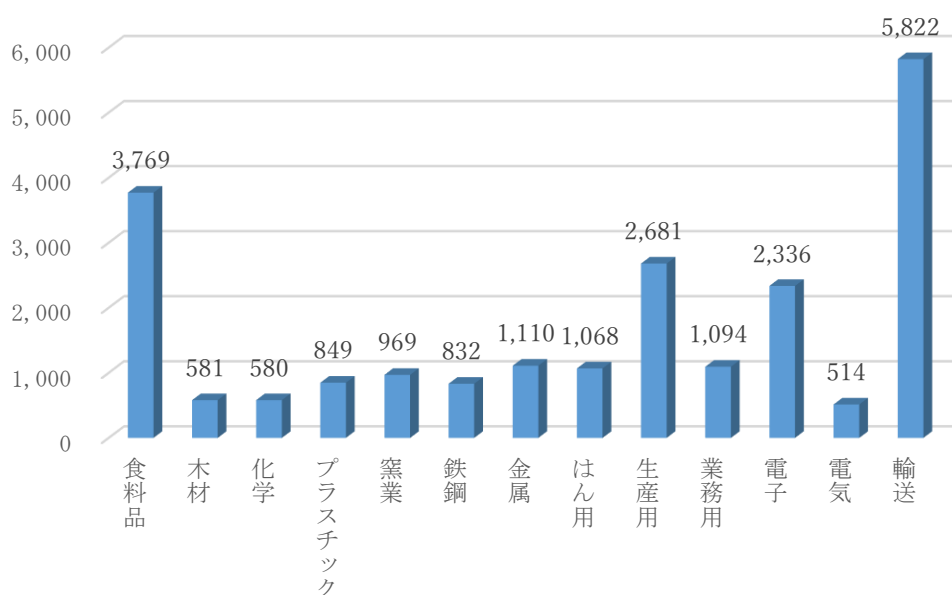
#### 【岩手県（各広域地域別）の産業分類別製造品出荷額等の状況】（単位：万円）

産業中分類	県央広域地域	県南広域地域	沿岸広域地域	県北広域地域	県合計
食料品	12,770,762	9,175,080	8,485,530	7,263,596	37,694,968
飲料・飼料	509,200	3,802,562	275,445	229,134	4,816,341
繊維	268,609	1,402,264	154,798	531,982	2,357,653
木材	889,352	1,858,545	2,390,021	668,629	5,806,547
家具	168,909	210,217	X	X	655,937
パルプ・紙	X	3,252,806	X	-	3,677,733
印刷	1,532,218	X	X	115,590	3,670,754
化学	738,149	4,752,867	313,736	-	5,804,752
石油	X	464,607	218,034	X	875,347
プラスチック	754,605	X	X	-	8,487,366
ゴム	X	X	333,571	X	456,275
皮革	X	439,318	-	X	576,654
窯業	X	4,432,667	3,430,144	X	9,691,165
鉄鋼	X	X	4,068,968	-	8,321,599
非鉄	X	2,461,069	X	-	2,493,107
金属	3,617,778	X	750,026	X	11,101,110
はん用	X	X	3,933,386	-	10,680,228
生産用	2,781,670	23,171,055	602,757	252,759	26,808,241
業務用	X	10,170,867	-	X	10,940,238
電子	X	17,807,549	3,933,057	X	23,358,326
電気	607,149	X	X	634,493	5,135,196
情報	X	2,520,990	X	X	2,751,126
輸送	X	56,453,734	174,253	X	58,220,671
その他	2,573,250	2,136,558	X	X	5,048,562
合計	32,734,551	174,417,354	30,178,896	12,099,095	249,429,896

※出典：岩手県「岩手県の工業 令和3年経済センサス-活動調査の製造業に関する集計」

※集計表中「-」は該当数値なし、「X」は非公表数値。そのため、合計欄と各欄の数値の合計は一致しない場合がある。


【岩手県内の製造品出荷額等の業種別比較（500 億円以上の業種）】



※出典：岩手県「岩手県の工業 令和3年経済センサス・活動調査の製造業に関する集計」

ちなみに、食料品製造業の中での出荷額上位5位は、「ブロイラー加工品（解体品を含む）」、「他に分類されない畜産食料品」、「部分肉、冷凍肉（ブロイラーを除く）」、「冷凍水産物」、「その他の食料製造品」となっている。

また、参考までに地域経済分析システム（RESAS）における製造業（中分類）におけるマトリックスを示す。これらの現在の上位産業を伸ばしつつ、今後、新たな産業への参入により、産業の厚みを増すとともに、IoTの活用などが期待されている。



#### (イ) 農林水産業・地域商社

令和3年度の農業産出額は2,651億円、林業生産額は193億円、漁業生産額は296億円となっている。平成28年経済センサスに基づく特化係数（付加価値額）は、農業・林業が4.1、漁業が0.96（平成24年は2.52）となっており、また、製造業の木材・木製品製造業（家具を除く）が2.65であるなど、農林水産業は本県を特徴づける産業の一つである。

生産量等が全国トップクラスの品目としては、雑穀、ホップ、わさび、りんどう、肉用牛（日本短角種）、ブロイラー、まつたけ、生しいたけ、木炭、さけ・ます類、たら類、さんま、あわび類、うに類、わかめ類（養殖）、こんぶ類（養殖）などが挙げられ、加工製品の開発や6次産業化、ブランド化の取組が全県的に盛んに行われている（いずれも全国3位以上）。

農業については、広い県土と変化に富んだ気象・立地条件を生かし、米、園芸、畜産を組み合わせた総合産地化が進んでおり、主要農産物の生産量は全国上位にランクされているほか、安全・安心で高品質な農産物の生産・供給体制の構築や、需要に即した産地づくりに取り組んでいる。

林業については、本州一の森林面積を有し、アカマツ、スギ、カラマツ、コナラ、ミズナラなど豊富な森林資源を背景に、多様な木材加工施設や木質バイオマス発電施設が立地しているほか、様々な特用林産物の生産が行われており、木材需要に対応した県産木材の安定供給体制の強化と、特用林産物の生産振興に取り組んでいる。

水産業については、海洋環境の変化に対応した水産業の実現に向け、サケ等の主要魚種の資源回復、水揚量が増加しているマイワシ、サワラ等の資源の有効利用、サケ・マス類の海面養殖等の新たな漁業・養殖業の導入の取組を推進している。

地域商社（地場産業）の分野については、令和4年の食料品製造出荷額が3,846億円、うち水産加工品は631億円、伝統産業（本県では、南部鉄器、岩谷堂箆笥、秀衡塗、浄法寺塗）に係る製造品出荷額は令和4年度で28.8億円となっている。

安全・安心高品質な農林水産物を活用した、6次産業化による商品開発や販路拡大等にも意欲的に取り組んできたところであり、特に震災によって大きな被害を受けた水産加工業は、沿岸の基幹産業であることから、復興からその先を見据えた取組が産学官連携のもとで進められているところである。

本県は、日本三大杜氏の一つである南部杜氏を輩出しており、特産品の日本酒については、県産の銘柄が国際的な賞で最優秀賞を受賞するなど、国内外で高い評価を得ている。

また、ブドウの産地である県南・県央地域ではワイナリー数が増加しており、また、県北地域では特産品の山ブドウを使ったワインづくりが盛んとなっている。

南部鉄器や漆器などの伝統工芸品は、岩手を特徴づける産業として技術の継承に取り組んできており、市場のグローバル化が進む中で価値の再評価が進み、特に海外で市場拡大の可能性が期待され、欧州や中国などを中心に輸出額が大きく伸びてきている。この分野では、岩手県工業技術センターを中心として、伝統工芸技術の継承や製品デザインの高度化の研究・支援が行われるとともに、岩手大学や県産業技術短期大学校におけるデザイン技術人材の育成が行われてきた。また、二戸市や八幡平市の漆関連技術、洋野町の木工技術、盛岡市・奥州市における鋳物技術など、地域における産業振興の取組も行われている。

また、漆の生産量は国内随一であり、令和4年は1,435 kgと全国（1,766 kg）の約8割を占めており、引き続き生漆や漆製品の安定的供給に向けた取組を進めている。

高い技術力を誇る縫製業は、県北地域を中心に集積しているところであり、取引拡大や人材育成に向けた取組が進められている。

こうした中であって、地場産業振興において不可欠な商品開発や販路拡大については、産地問屋であり、また、地域商社となる岩手県産㈱をはじめ、地域商社機能を有する県内の物産振興事業者が、地場産業事業者をきめ細かに支援しながら、国内外での市場拡大等に向けて鋭意取組を進めている。

#### (ウ) 観光・文化・スポーツ・まちづくり

観光業についてみると、令和4年の観光入込客数は1,833.2万人回（延べ人数）、観光

宿泊者数は184.1万人泊（延べ人数・従業員数10人以上かつ観光目的の宿泊者が50%以上の施設）、外国人宿泊者数は2.2万人泊（延べ人数・従業員数10人以上の施設）となっており、新型コロナウイルス感染症の影響を受け大きく落ち込んでいる。

令和4年の教育旅行客の入込数は290,611人回で、発地別では県内が25.1%、北海道が17.7%、宮城県が4.6%、東京圏が13.6%となっている。新型コロナウイルス感染症の影響で一般の観光客数は落ち込んだものの、教育旅行客は県内校や近隣県からの入込が増加し、過去最高となった。

本県の空路のゲート・ウェイであるいわて花巻空港の利用者数は、新型コロナウイルス感染症の影響により落ち込んだものの、令和3年度以降着実に増加している。（年間利用者数：令和2年度141,488人、令和3年度205,854人、令和4年度380,706人）

また、本県の特色である豊かな自然や食を活用したグリーンツーリズムについては、交流人口が、令和3年度は1,090千人となっている。

代表的な観光資源として、3つの世界遺産（平泉の文化遺産、橋野鉄鉱山、御所野遺跡）に加え、内陸部には、豊かな温泉群、安比・八幡平市に代表される国内でも有数のウインタースポーツエリア、沿岸部には、三陸復興国立公園、みちのく潮風トレイル、三陸ジオパーク等を有している。

また、観光振興は、これまでの観光旅行に加え、復興のまちづくりと連携しながら、防災教育を取り入れた教育旅行や企業の防災担当者向けの研修旅行等のプログラムを整備し、受入れに積極的に取り組んでいる点も本県の特徴である。

文化・スポーツでは、釜石市地域を中心とするラグビー、二戸市地域のカーリング、岩手町地域のホッケーなど、特色のある地域スポーツの風土が根付いているが、ラグビーワールドカップ2019釜石開催や東京2020オリンピック・パラリンピック競技大会、クライミングワールドカップいわて盛岡2022等のレガシーを生かした様々なスポーツ大会・合宿等の誘致の取組が進められている。

文化に関しては、県によるいわてマンガプロジェクトにおける「コミックいわて」の発行により、文化・暮らし・景観などの岩手の魅力を、マンガの力を使って世界に発信しているほか、「いわてネクストジェネレーションフォーラム」による新たな切り口による文化芸術の振興、「アール・ブリュット巡回展」を通じた障がい者による芸術活動に対する県民の理解増進等の取組が、関係者・地域の連携のもとで進められている。

## (イ) まちづくり

本県では、都市づくりの基本理念や基本方針等を示すため、平成16年に「岩手県都市計画ビジョン」を策定した。その後、都市を取り巻く環境は大きく変化し、また、少子高齢化の進展等に伴う人口減少や、激甚化・頻発化する大規模な自然災害、脱炭素化社会の構築などの課題にも対応していく必要があることから、令和3年に本ビジョンを改訂し、「利便性と安全性が確保されたコンパクトな都市づくり」「産業と交流を支える地域ストックを生かした都市づくり」「環境と共生する都市づくり」の3つの基本方針による都市づくりを推進している。

震災により被害を受けた地域については、いわて県民計画（2019～2028）に設ける「より良い復興～4本の柱～」の1つに「安全の確保」を掲げ、災害に強い「安全」なまちづくりを進めるとともに、「三陸創造プロジェクト」（5プロジェクトで構成）の中で、「新たな交流による地域づくり」「東日本大震災津波伝承まちづくり」「さんりくエコタウン形成」の3プロジェクトを推進している。

これと関連し、まちづくりと密接に関連する社会資本については、道路等の個別施設計画に基づき、老朽化対策の加速化を図り、予防保全型の維持管理への転換を進めるなど、適切な維持管理に取り組んでいる。また、社会資本整備のほか、維持管理の担い手でもある県内建設企業が、地域から期待される役割を将来にわたって果たしていけるよう、県では令和5年3月に「いわて建設業振興中期プラン2023」を策定し、県・建設企業・建設業団体が同プランに掲げる取組を一体となって推進している。

#### (オ) 環境・エネルギー

本県では、豊かな地域資源等を背景に再生可能エネルギー導入が進んでおり、再生可能エネルギーによる電力自給率を令和12年度には66%にまで高める目標を掲げている。

太陽光については、県央から県南にかけての海岸沿いなど年間を通じて積雪の影響が少ないことから、メガソーラーに加え、既存建築物等へのパネル設置など引き続きその活用促進が期待される。

木質バイオマスエネルギーについては、釜石市で平成22年度に林地残材を活用した石炭火力発電所での混焼発電が開始され、その後の固定価格買取制度導入を契機に、平成26年度に木質専焼発電施設としては全国3番目の発電所が宮古市で稼働し、平成28年には一戸町や野田村、花巻市にも木質バイオマス発電会社が設立され、各地域における林業振興と併せた新たな再生可能エネルギー事業が展開されているほか、さらに複数の企業が事業計画を検討している状況であり、今後の方向性としては、産業分野での燃焼機器の導入促進に加え、大口需要に対応した燃料の安定供給体制の構築、まちづくりと連動した地域熱供給の取組などを進めることとしている。このほか、本県の重要産業である畜産業と連携した畜産バイオマスの利活用の取組も進んでいる。

また、風力・地熱の導入ポテンシャルは全国2位であり、本県の地熱発電は、わが国のパイオニア的な存在で、国内初の地熱発電所である松川地熱発電所や葛根田地熱発電所を有しているほか、風力についても、風況に適した県北・沿岸地域を中心に導入が進んでおり、令和5年9月現在、県内で約257MWの風力発電所が運転している。

洋上風力発電・波力発電などの海洋再生可能エネルギーは、導入に向けた調査や実証事業（平成27年度に釜石市沖が「海洋再生可能エネルギー実証フィールド」に選定、平成30年度以降久慈市沖での洋上風力発電に係る調査事業の実施）が展開されている。

これらに加え、ヒートポンプなど高効率エネルギーの利用や雪氷冷熱等の未利用エネルギーの活用についても事業展開の可能性を有している。また、令和5年9月現在、県内の3市町が国の脱炭素先行地域に選定されるなど各地域における脱炭素に向けた取組が加速している。

県では、産業や地域から排出される廃棄物をできるだけゼロに近づける「ゼロエミッション」の普及を図り、事業者による産業廃棄物等の3R（発生抑制（R e d u c e）、再使用（R e u s e）、再生利用（R e c y c l e））の取組を支援してきた。本県における令和3年度の産業廃棄物の再生利用率は58.6%となっており、事業者においては、今後とも、廃棄物の発生を抑制し、資源の生産性の向上や循環利用の拡大を図るなど、環境に配慮した事業活動に取り組むことが期待される。

#### (カ) ヘルスケア・教育サービス

本県の高齢者人口は、令和3年にピークを迎え、すでに減少に転じているが、今後も高齢化率は上昇し、特に後期高齢者人口が増加することが推計されているため、医療、福祉、介護の需要の増加が見込まれる。このような状況の中で、本県においては、県立病院をはじめとする公的医療ネットワークが核となり、救急・高度医療から地域医療まで幅広い役割を担う態勢や高齢者が住み慣れた地域で安心して暮らすことができるよう地域包括ケアシステムの更なる深化・推進など医療、介護の基盤整備に取り組んできている。

県民が、生涯にわたり健やかに生活できる環境をつくるためには、現在の本県の医療、介護の基盤を生かしながら、①高齢化に伴う地域の多様な健康ニーズの充足や②他の産業との連携（医・農商工連携）など新たなヘルスケア産業を創出することが求められている。併せて、本県の豊かな自然・観光資源や、アウトドアスポーツに最適な環境を活かしたサービスコンテンツの開発も期待される。

関連産業として、ものづくり産業分野について県では、医療機器関連産業の更なる創出・集積を進めるため、「岩手県医療機器等関連産業イノベーション創出戦略」（令和3年）を策定し、いわて医療機器事業化研究会を中心に、県内企業の新規参入へ向けた支援などの取組を進めるとともに、県内外の医療機器メーカー等との取引拡大を進めている。

研究機関等の概況としては、県内の大学には、超高磁場7テスラMR I、320列面検出器CTなど最新の画像診断装置を有し、内閣府NEXT（最先端・次世代研究開発支援プログラム）やImPACT19（革新的研究開発推進プログラム）、文部科学省橋渡し研究加速ネットワークプログラムを活用した研究が進められてきた。また、県内の多様な農林水産資源の存在を背景とした食品加工等の関連企業の技術ポテンシャル、さらに、岩手大学や岩手県工業技術センターにおける食品の機能性研究、岩手生物工学研究センターの持つバイオテクノロジー研究、岩手医科大学の薬学部などのポテンシャルを有している。

また、本県では、本県製造業の中核である自動車、半導体関連産業を中心としたものづくり産業が今後も発展し続けていくため、「いわてものづくり産業人材育成・確保・定着指針（2023～2026）」（令和5年）を策定し、産業界と教育界、行政が共通の認識を持ち、一丸となって人材育成を進めている。この指針に基づき、県では、高等教育機関等と連携し、複合デバイスの高度技術者育成や、ものづくりとソフトウェア両面の知識を有する技術者育成、3Dデジタル技術者育成など、環境変化や企業ニーズに応じた高度技能者・技術者の育成に取り組んでいる。

#### 【地域別特性】

##### (7) 県央広域地域

岩手県の中央部に位置し、3市5町で構成される当地域は、伝統工芸品の南部鉄器、染物、漆器などの異業種の地場産業が複合立地しているほか、県内で最も充実した都市機能を背景に印刷・出版業、金融業、メディア及び食料品製造業が集積している。

特に、地場産業については、昭和59年に(財)盛岡地域地場産業振興センターを設立し、素材の組合せによる新商品開発や有機的連携による新事業創出に向けた取組を積極的に展開している。

県内でいち早く情報化に対応し、平成6年にはシステムエンジニアの養成機関の(株)岩手ソフトウェアセンターが設立されたのをはじめ、ソフトウェア業、デザイン業などの立地や集積が促進し、地域産業の高度化を推進する拠点として、平成9年に盛岡西リサーチパークを整備したほか、平成10年には、高度IT人材の育成に対応したソフトウェア情報学部を有する岩手県立大学が開学した。

当地区では、高等教育機関や試験研究・産業支援機関が集積しており、県南部の北上川流域地域における自動車関連産業を中心とした工業集積に伴う需要増に伴い、隣接する当地域の優位性と、岩手大学への盛岡市産学官連携研究センターの設置や、滝沢市IPUイノベーションセンターの整備など、立地基盤の充実に背景に、ソフトウェア・情報処理関連企業の集積が進んでいる。

また、平野部から山間地帯に至るまでの多様な立地条件を生かし、米、園芸、畜産のバランスの取れた農業が展開され、農畜林産物の生産額は、県全体の約3割を占めている。

さらに、豊富で多彩な農畜産物や良質な水、教育・研究機関の集積などの立地環境が整っており、県産ソバ粉や小麦を使った麺類製造、地元野菜を使った漬物製造、県内一の酪農産地であることを背景にした牛乳・乳製品の製造、地元の米や果実を使った日本酒・ワイン等の酒類製造など、食品関連産業の集積が進み地域の主要産業となっている。

観光については、当地域は、北東北の玄関口としての交通拠点であり、県都盛岡市として宿泊業、飲食業、交通事業者等が集積しており、令和4年の県央広域地域における観光客入込客数は（延べ人数）は、542万人であり、全県の約30%を占めている。

ライフサイエンスの分野では、県内の医療機器開発ベンチャー企業等が参画する産学官金（官に岩手県、東北経済産業局含む）の連携組織であるTOLIC（Tohoku Life Science Instruments Cluster）が中心となって、世界で差別化できる医療用の研究・分析支援機器の開発・事業化をテーマに活動が活発化している。TOLIC関連企業は、ヘルステック関連産業の拠点形成を目的に設立した「ヘルステック・イノベーション・ハブ（HIH）」（令和2年開所）に入居しており、入居企業間の共同研究や県内大学等と連携し医療機器開発を行うことで、当地域を中心に、独自のライフサイエンス機器を創造する連携体制が構築されている。

#### (イ) 県南広域地域

岩手県の南部に位置し、5市3町で構成される当地域は、800年前の奥州藤原氏の平泉文化に端を発する鋳物や漆器などの伝統的工芸技術が受け継がれ、現在においても、奥州市を中心に鋳造関連産業が集積している。

製造業の集積が始まったのは、戦時中に疎開工場として電気関連企業が花巻市に立地してからのことである。

北上市は、県内でもいち早く独自に工業団地の造成を行い、積極的な企業誘致を進めてきた結果、現在では大手半導体工場や自動車部品工場をはじめ、金型やメッキなどの基盤の技術を有する企業が集積し、東北でも有数の工業都市を形成している。

昭和40年代後半以降、花巻市、金ケ崎町、奥州市及び一関市においても大規模工業団地が整備され、高速道路や新幹線の整備と相まって、電気機械工場や大手半導体、医薬品の

工場が立地した。

平成5年には、当時東北で唯一となる自動車組立工場が金ケ崎町の岩手中部工業団地に立地し、以後、当地域の各市町では自動車関連工場の立地が相次いでいる。

令和2年には、大手半導体企業が北上市の北上工業団地でフラッシュメモリの製造を開始し、これに合わせて当地域の各市町では半導体関連企業の立地が相次いでいる。

こうした様々な業種が集積した背景には、県と市町が一体となって策定した北上川流域テクノポリス計画（後の高度技術産業集積計画）、北上中部拠点都市地域指定、北上川流域基盤技術産業集積計画等によって、立地環境の充実や産業支援体制の強化を図るなどの地域の一貫した取組があったことが挙げられる。

また、当地域は温暖な気候と豊かな平野部に恵まれ、本県の農産物の一大生産地を形成している。「金札米」や「江刺りんご」、「前沢牛」などの高いブランドを誇る産品をはじめ、後背地に広がる中山間地からは、特用林産物や果樹、野菜類など多様で良質な食材が供給されている。

このような地域特性を背景に、当地域では農産物等の素材加工型食品企業を中心に立地が進んできたところである。近年では、農産物の高付加価値化を目指す動きが加速し、「農商工連携」や「6次産業化」などの取組が進み、既存の事業所や生産者との間での連携も進んできている。

また、これらの既存産業の集積や活性化の動きに伴い、北東北3県の物流の拠点として見直しが進められ、物流・運輸関連産業分野の企業立地も加速している。

観光について、当地域は、南北は県都盛岡市と宮城県との中間点に位置し、東西は秋田県、南三陸への交通の結節点という地勢にあり、令和4年の県南広域地域における観光客入込客数は（延べ人数）は、709万人であり、全県の約39%を占めている。

#### (ウ) 沿岸広域地域

岩手県の東部に位置し、4市4町1村で構成される当地域は、古くから漁業及び林業が盛んな地域であり、製造業の集積が始まったのは、昭和14年に国策として銅精錬と硫酸、過磷酸石灰製造の大規模工場が操業を開始してからである。

その後、地域木材を利用した合板製造が開始され、港湾を活用した外国木材による合板製造・木材製造・チップ製造に拡大、現在では、県土の約8割を占める本県の豊かな森林資源を背景として県産木材として有効利用するなど木材・木製品製造業は当該地域の基幹産業として成長してきた。

本県の木材・木製品製造業の製造品出荷額等（令和3年経済センサス活動調査）は、581億円となっているが、このうち約41%となる239億円を沿岸広域地域が占め、県内トップとなっている。

昭和48年にコネクタ製造大手の子会社が宮古市に工場を立地した結果、当該地域に多くのコネクタ関連の協力企業が進出して発展し、電子部品・デバイス・電子回路製造業の集積では、県南広域地域に次ぐ地域となっている。昭和60年には、当該地域の優秀な人材を求めて、自動車関連のオイルシール製造企業が進出し、規模を拡大させている。

また、豊富な地域資源を活用した食品関連産業は、鶏肉加工や水産加工、さらには菓子、

味噌・醤油など、特色ある企業が集積しており、特に中核的な企業群は全国レベルでの競争力を保持しており、販路は首都圏を中心に全国展開している。令和３年経済センサス活動調査によると、食料品製造業の事業所数は県内トップとなっている。

沿岸南部は、地域で産出される良質の石灰石等を原料としたセメント生産が明治時代から盛んであった。窯業・土石製品製造業の製造品出荷額等（令和３年経済センサス活動調査）は 343 億円（35.4%）で、県南地域に次いで第２位となっているほか、現在も、大手セメント製造企業が大船渡市で工場を操業しており、採掘会社や運輸会社、構内メンテナンス会社等の協力工場を束ねて、地域の基幹工場として位置付けられている。

釜石市では、1858 年（安政４年 12 月）に盛岡藩士の大島高任が、わが国最初の洋式高炉による出銑に成功して以来、東北有数の工業地帯として栄えてきた。

製鐵所の城下町として、長年、鉄鋼業を中心とした産業集積が図られてきたほか、当地域では、更なる地域経済の活性化のため、企業の誘致や新事業の創出に積極的に取り組み、その結果、進出した空気圧補助機器製造工場は、これまで順調に規模拡大を図り、現在、当該地域で最も多くの従業員を雇用するなど、地域を代表する工場となっている。

観光については、震災で被災した観光資源とまちづくりの再生を進めながら、震災の経験を活かした教育旅行や企業研修旅行も取り込みながら、誘客が図られており、令和４年の沿岸広域地域における観光客入込客数（延べ人数）は 378 万人（全県の約 21%）となっている。

## （Ⅰ）県北広域地域

岩手県の北部に位置し、２市３町３村で構成される当地域は、八戸港の大型飼料コンビナート・東北グリーンターミナルを活用した全国有数のブロイラーや、伝統的特産品である南部煎餅、水産加工品など、豊富な農林水産資源を生かした食料品製造業が集積しており、古くから栽培されてきた雑穀のブランド化や、大学との共同研究による機能性食品製造など、新たな取組も行われてきたところである。

特に、ブロイラーは、県内の約 6 割を生産する一大産地であり、当地域の大手ブロイラー企業群は、その生産額において、全国の食鶏企業でも上位に位置している。

本県は国産漆の約 8 割を産出するが、その多くが当地域で産出され、国宝や国の重要文化財の修復に利用され、日本文化の継承に大きな役割を果たしている。当地域では、この漆を活用した漆器などの漆産業が盛んであるほか、全国一の産出を誇る琥珀など、これらの地域資源を活用した工芸品も特徴となっている。

さらに、高い技術力を誇る縫製業が数多く立地しており、製造業従事者（2022 年経済構造実態調査）のうち、8.8%が繊維工業に従事している。これは、岩手県全体（4.0%）や全国（3.0%）と比較して非常に高い割合となっており、近年では関係機関による「一般社団法人北いわてアパレル産業振興会」の発足や首都圏等のアパレル企業との取引機会の拡大等、多様な取組が行われている。

平成 17 年度に、ケミカルタンカーの建造では世界トップクラスの評価を受けている造船会社が久慈市に立地して以降、これまでに複数回の増設を行うなど生産能力を拡大し、今後の防波堤整備によって拡大される静穏水域を生かした関連企業の一層の集積が期待され

ている。

平成 29 年及び令和 4 年には、医療機器製造企業が洋野町に立地するなど、関連産業の一層の集積が期待されている。

観光については、東北新幹線二戸駅や八戸駅を玄関口に、令和 4 年の県北広域地域における観光客入込客数（延べ人数）は 205 万人であり、全県の約 11%を占めている。

## オ 人口分布の状況等

本県の令和 4 年（10 月 1 日時点）の人口は 1,180,512 人であり、広域地域別に人口分布をみると、県央広域地域が 456,716 人で 38.7%、県南広域地域が 453,993 人で 38.5%、沿岸広域地域が 169,224 人で 14.3%、県北広域地域が 100,579 人で 8.5%となっている。

岩手県の人口は、平成 12 年以降の社会減・自然減による本格的な減少や震災の影響等により、平成 27 年国勢調査の 1,279,814 人から令和 2 年国勢調査では、1,211,206 人と、直近 5 年間で約 5.3%減少しており、前回国勢調査時点よりも減少幅は増加している状況にある。国立社会保障・人口問題研究所の将来人口推計によれば、岩手県の人口は今後も減少を続け、令和 27 年（2045 年）には、88 万 4 千人まで減少すると推計されている。

本県の人口は、自然減と社会減が相まって減少するという本格的な減少期に突入している。人口の自然減の主な要因は、出生率の低迷であり、合計特殊出生率は 1980 年（昭和 55 年）代以降、人口置換水準の 2.07 を下回って推移し、令和 4 年には 1.21 となり全国の 1.26 を下回っている。また、人口の社会減は、18 歳の進学・就職期、22 歳前後の就職期に顕著であり、平成 10 年以降 18～24 歳の年齢層は常に社会減となっている。

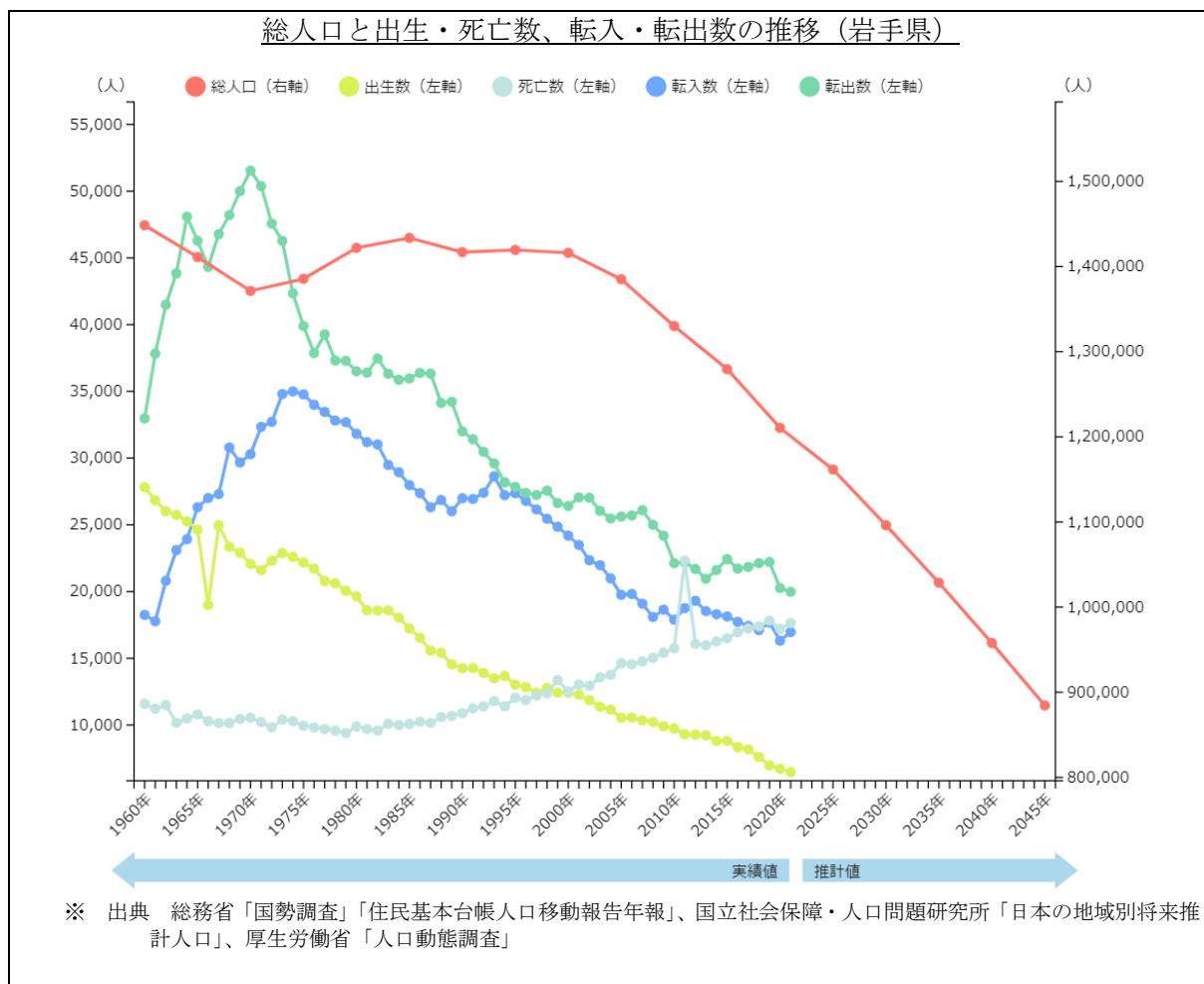
本県の人口減少の要因となっている出生率の低迷や若年層の県外転出等を克服するためには、ワークライフバランスの充実した、やりがいと生活を支える所得が得られる仕事を創出し、岩手への新たな人の流れを創出していく必要がある。

こうしたことから、雇用環境の改善を図るとともに、競争力の高い産業の集積を図るため、これまで企業立地の大部分を占めていた製造部門に加え、研究開発や物流などの関連部門、さらには本社機能も視野に入れた総合的な移転や関連企業の誘致を推進するほか、企業間連携による事業拡大に向けた支援を通じて、県内企業の一層の拠点化を推進していく必要がある。

また、岩手県の雇用情勢については、令和 5 年 6 月の有効求人倍率は 1.22 倍と全国平均の 1.3 倍を下回っている。新型コロナウイルス感染症の 5 類移行に伴い、飲食業や宿泊業などで求人が増えたが、物価高騰の影響から多くの業種で求人を控える動きが続いているとみられる。

県内定着や U・I ターンを促進するため、県内企業のデジタル化の促進や企業の経営・技術両面のイノベーションの推進による生産性の向上を図る取組を支援し、企業の魅力と雇用の質を高め、働く意欲のある全ての人が希望をもって県内で就労できる雇用・労働環境の整備を促進する必要がある。

コロナ禍におけるデジタル化の急速な進展は、時間や場所に捉われない柔軟で多様な働き方の可能性を広げ、地方を舞台にした新しい挑戦の機会が生み出されていることから、ポストコロナ時代の経済成長に向けて、その原動力となる経営者や個々人の挑戦心が不可欠となっており、地方において、起業家やその予備軍を継続的に生み出し、成長を支援するためのエコシステムの形成をはじめ、起業・スタートアップ支援を一層強化していく必要がある。



## 2 地域経済牽引事業の促進による経済的効果に関する目標

### (1) 目指すべき地域の将来像の概略

コロナ禍により影響を受けた産業の回復を図るとともに、ものづくり産業の一層の集積、中小企業者の経営課題の解決や魅力的な観光地域づくり、農林水産業における経営体の育成や高付加価値化、産業DXの推進等、産業政策を総合的に展開する。これらにより、安定した雇用の確保、若者や女性等が働きやすい環境の整備を進め、必要な収入や所得が得られていると実感できる岩手の実現を目指す。

#### ア 県央広域地域

##### (ア) IT関連産業分野

当地域は、学術研究機関や産業支援機関のほか、200社以上のソフトウェア・情報処理関連事業所が立地しており、東北では仙台市に次いで第2位となっている（総務省：令和3年経済センサス活動調査）。

IT・システム関連産業から高度な情報技術等を提供することにより、IoTやAI、ビッグデータといった革新技术を活用した、ものづくり産業の技術との融合により付加価値の高いものづくりが可能となるほか、地域資源活用型産業などの経営効率化や生産管理の改善、販路拡大等にも寄与することが期待され、地域経済への波及効果の高い産業である。

このため、当地域へ立地することの優位性を的確に情報発信し、新たな企業の誘致を進

めているほか、産学官ネットワークや企業間ネットワークのさらなる連携強化を図るとともに、既存企業が継続してものづくりができる良好な事業環境づくりや企業活動を支える優秀な人材の育成など当地域の優位性を維持・強化していく。

また、現在注目されている自動車や医療用機器等の組込みソフトウェア関連産業は、当地域に集積している教育・研究機関等の知的資源を最大限活用できる分野であり、ものづくり産業との融合による高付加価値化も可能であることから、岩手大学や岩手県立大学などとの産学官連携を強化するとともに、岩手医科大学などとの医工連携も視野に入れながら、IT・システム関連産業及び関連する製造業の集積を当地域内において積極的に展開していくこととしている。

【近年のソフトウェア・情報処理関連企業の立地状況】

年度	件数	左のうちIPUイノベーションセンター立地件数
平成25年度	3	3
平成26年度	5	3
平成27年度	4	2
平成28年度	2	2
平成29年度	0	0
平成30年度	1	1
令和元年度	3	3
令和2年度	3	1
令和3年度	5	1
令和4年度	4	0
計	30	16

〔岩手県商工労働観光部調 各年度誘致企業一覧〕

#### (イ) 食品関連産業分野

当地域は、多様な生産条件を生かし、米、園芸、畜産のバランスのとれた農業が展開され、特に、ほうれんそう、りんどう、キャベツなどは、全国有数の産地を形成しているほか、酪農は県内一の産地であり、また、水稻、りんご等の特別栽培農産物への取組も拡大している。

また、本県が全国有数の生産量を誇る山ぶどうを使用したワインの製造や、特色ある麺文化を背景とした県産ソバ粉や小麦を活用したソバ、冷麺、生パスタ等の製造、地元野菜を使った漬物の製造などが行われているほか、エゴマを使った調味料の開発など農商工連携の動きも活発となっている。

さらに、当地域に所在する県の第三セクターである畜産流通事業者では、県内の養豚業者の規模拡大による出荷頭数増加に対応するための処理能力強化や、豚肉の大幅な輸出拡大に向けて、輸出国の認定取得要件であるHACCPに対応した生産環境を整備しており、農林水産品や加工食品の加工・流通や商社機能を強化する動きも見られる。

このようなことから、農林水産業、食料品製造業及び外食産業等の関連産業を総合的な食産業として捉え、新たなビジネス展開や販路開拓を促進し、付加価値の高い総合産業に

育成するとしており、食品関連産業の更なる集積を図ることにより、農林水産業はもとより、外食・小売・観光産業などの関連産業の発展にも寄与することが期待されるものである。

このため、高品質で安全・安心な農畜林産物が存在することや、多くの教育・研究機関が立地していることなどの地域の強みを生かし、教育・研究機関との共同研究の推進や、生産者や加工業者、流通業者などによるネットワークの構築、マーケットインを重視した新商品開発や販路開拓を進めることにより、食品関連産業の集積により地域経済の活性化を目指すものである。

#### (ウ) 観光・スポーツ・文化分野

当地域は、十和田八幡平国立公園をはじめとする豊かな自然と景勝地、豊富な宿泊・温泉施設、スキー等のスポーツ施設、小岩井農場等のレジャー施設、岩手三大麺などの食文化、偉人・著名人などの文化施設、盛岡城跡をはじめとする歴史的町並み・建造物、農家体験、伝統工芸や工場見学施設など豊富な観光資源を有しており、これらを活用して、健康・食・癒しをテーマとした滞在型観光、広域観光、国際観光、まちなか観光を促進していく。

また、東京 2020 オリンピック・パラリンピック競技大会等のレガシー、豊富な宿泊・温泉施設、スポーツインフラ、アウトドアスポーツをはじめ多様な体験コンテンツ等を活用しながら、スポーツツーリズムの促進や、各種学会・大会・合宿の誘致など交流人口の拡大に取り組んでいる。令和 5 年度には、いわて盛岡ボールパーク（野球場）やいわて雫石アーチェリーセンターが整備されたほか、当該年度中に岩手県広域サイクリングルートが設定され、令和 6 年度以降、順次整備が進められる予定であり、今後、スポーツと連携した更なる観光振興が期待される。

#### (エ) まちづくり分野

当地域は、新幹線や東北縦貫自動車道などの広域交通体系が整備され、特に県庁所在地である盛岡市はこれらの交通の要衝となっており、多様な都市機能が集積している。また、第三次産業である商業等のサービスも集積している。

本県の中心都市として維持・発展していくためには、圏域全体で公共交通ネットワークなどの生活利便性を向上させるとともに、岩手医科大学附属病院の矢巾町移転なども踏まえ国道 4 号盛岡南道路などアクセス道路の整備を図っていく。第三次産業のさらなる充実に向け、圏域の各都市の魅力と資源を生かした産業の育成及び活性化を図っていく。

#### (オ) ヘルスケア分野

県では、盛岡市に、令和 2 年にライフサイエンス関連産業の集積拠点「ヘルステック・イノベーション・ハブ（H I H）」を開所し、また、盛岡市は平成 30 年に、盛岡地域のヘルスケア産業振興を目的に「盛岡ヘルスケア産業協議会」を設立した。このような動きにより、当地域を中心に県内に集積している医療機器関連企業をはじめ、産学官金の連携・協業の更なる促進により、独自のライフサイエンス機器や新たなサービス開発の加速が期

待される。

## イ 県南広域地域

当地域は、県内でも、特にものづくり（製造業）が盛んな地域であり、県内製造品出荷額の約 69.9%（令和 3 年経済センサス活動調査）を占め、就業者の割合も他の地域と比較して最も高く、地域内の産業別純生産額も製造業が最も高くなっている。

### (7) 自動車、半導体、医療関連産業分野

自動車関連産業については、トヨタ自動車㈱が東北を国内生産の第 3 の拠点と位置づけ、開発から生産までを東北で完結する体制を構築する動きが加速していることから、当地域への自動車関連企業の集積が一層進むことが期待されるほか、部品等の現地調達率も高まるものと考えられる。

半導体関連産業については、半導体デバイスメーカー及び半導体製造装置メーカーが立地しており、関連するサプライヤーの進出など集積が加速している。昨今、デジタル化が急速に進展していることから、半導体関連産業の更なる集積が期待される。

こうした経緯や動きを背景とし、将来的にも、製造業を当地域の基幹産業として認識し、技術革新が著しい国内外との地域間競争に生き残り、これまで以上に産業集積地としての強みを発揮できるよう、「世界に通用するものづくり基盤」を構築していくこととしており、国際的競争力を持ち、当地域に相当程度の集積を有し、地域企業の核となっている自動車関連産業や半導体関連産業、産業用機械関連産業、医薬品・医療機器関連産業をさらに集積させていくこととしている。

### (4) 食品関連産業分野

当地域は、豊かな食材の供給基地として、食品関連産業の集積、活性化に向けてのポテンシャルが高い地域であり、「農商工連携」や「6 次産業化」など、生産・流通・加工・販売の過程における域内連携で、起業支援等による自発型産業の育成を目指しながら、「各種機能食品」や「健康食品」、「介護食品」など拡大が見込まれる事業分野を推進していく。

さらには、震災後ニーズが高まる安全・安心な食の提供など、食品関連産業は今後成長が見込める分野であり、地域の強みを生かしながら、その集積と活性化を進めていく。

### (5) 観光・文化分野

当地域は、世界遺産「平泉」や早池峰神楽などの文化遺産、祭り、栗駒国定公園などの豊かな自然、奥羽山脈に点在する豊富な温泉郷、束稲山山麓地域等が持つ豊かな農村を背景に、厳美渓や猊鼻渓などの景勝地、宿泊・温泉施設、レジャー施設、農家体験、郷土料理、偉人、工場見学施設など多彩な観光資源を有しており、これらを活用しながら、観光地づくり、観光人材の育成と受け入れ態勢の整備、国内外に向けた効果的な情報発信と誘客活動を推進している。

特に、観光宿泊客の増加による地域活性化が課題であり、平成 26 年度には、東北観光推進機構と連携した「日本の奥の院・東北探訪ルート」形成計画が国土交通省の認定を受け、

平成 28 年度には、「日本のもち食文化と黄金の國の原風景」が農林水産省の食と農の景勝地に認定されるなど、文化遺産や多彩な観光資源を組み合わせた広域周遊観光に力を入れ、豊富な宿泊・温泉施設も活用しながら隣接する県央地域、沿岸地域、宮城県との連携を進めていく。

#### (エ) まちづくり分野

当地域は、新幹線や東北縦貫自動車道、東北横断自動車道、いわて花巻空港等の広域交通体系が整備されている。また、北上川流域に沿って自動車・半導体関連の企業が多く立地し、第二次産業が集積する地域となっている。

東北横断自動車道等の広域交通体系の整備効果を生かし、圏域内外のさらなる交流・連携を進め、産業の活性化を図っていく。また、物流の効率化による産業振興を支援するための道路等の整備を推進していく。

#### (オ) エネルギー関連分野

東日本大震災津波で大きな課題として残ったエネルギーの供給体制について、安定的な電力供給体制の構築やクリーンエネルギー活用 of 要請の高まり等を踏まえ、当地域でのメガソーラーの立地や沿岸部で研究・計画されている洋上風力発電などへの部品供給など今後具体的な動きや成長が見込まれるグリーン・イノベーション関連産業の集積を図っていく。

### ウ 沿岸広域地域

#### (フ) 食品関連産業分野

当地域は、豊かな三陸漁場を背景とした地域資源活用型産業の生産や出荷が大勢を占めるほか、鶏肉を中心とした食肉産業や菓子製造も盛んな地域である。このような地域の強みを生かし、今後においても地域に賦存する豊富な資源を生かし、大学との共同研究による「6次産業化」、新商品開発や新分野の進出、新規販路開拓の取組等を通じて、付加価値の向上を図り、さらには、企業間の連携を強め、地域産業のクラスター形成を目指す。

#### (イ) 産業用機械・金属製品製造分野

当地域は、近代製鉄発祥の地として、鉄鋼業をはじめとするものづくり産業（製造業）が発展してきた地域であり、製造品出荷額で大きな割合を占める鉄鋼業のほか、雇用規模が大きく、成長が著しい空気圧補助機器製造工場をはじめとする企業が立地している。今後においても製造業を中心として産業の振興を図ることとしている。

#### (ロ) 電子部品・デバイス、自動車関連産業分野

当地域は、製造業の集積の大きな要素である高速交通網の整備が遅れてきた地域であるが、そのような状況下においても、輸送に宅配便の利用が可能なコネクター関連産業や自動車関連産業（オイルシール等製造）が定着し、規模拡大が図られてきたところであり、今後の技術革新に対応して成長が期待される分野であることから、引き続き支援の取組を

強化していく。

#### (イ) 木材・木製品関連産業分野

当地域は、地域の森林のほか、港湾利用による輸入材を活用した木材関連産業が地域の基幹産業として発展してきた。

震災の影響など、幾多の変遷はあるものの、現在では、県土の約8割を占める本県の豊かな森林資源を背景として県産木材として有効利用するなど木材関連産業は依然として地域の中核的な産業であることに変わりはなく、引き続き、産業集積を進めていくこととする。

#### (ロ) IT関連産業分野

震災の発災以降、首都圏企業による新たな拠点設置をはじめ、大学等の支援によるIT人材の育成や起業支援を展開している。また、複数の企業が連携して拠点設置を見据えた人材育成事業も行われており、新たな産業分野として今後が期待される場所である。

#### (ハ) エネルギー関連分野

当地域では、以前から風力や石炭火力など、民間事業者による大規模発電事業が行われてきたが、近年では、太陽光発電施設などの設置も進んできており、既存発電施設の拡張整備とともに新たな発電事業者の誘致など、エネルギー関連産業の更なる集積を促進する。

#### (ニ) 観光・文化・スポーツ分野

当地域は、世界遺産に登録された橋野鉄鉱山、三陸復興国立公園、豊かな海産物などを背景に、三陸ジオパーク、みちのく潮風トレイルなど世界的にも高いポテンシャルを持った観光資源を有している。

このような三陸の強みを生かした観光地域づくりを目的として、平成28年に公益財団法人さんりく基金内に設置した三陸DMOセンターの活動拠点を令和4年宮古市へ移転して現地機能を強化した。取組として、震災学習や地域の事業者と連携としたSDGsをテーマとする教育旅行プログラムの開発や、長期周遊滞在を促す商品づくり、受入れ態勢の整備、情報発信、二次交通の充実、観光人材育成等を実施するほか、震災の記憶を後世に伝えるための復興ツーリズムを推進、外国人観光客の誘客促進や合宿誘致等を行うこととしている。

また、三陸沿岸道路等が全線開通し、沿岸各都市間や内陸との移動時間が大幅に短縮されたことに加え、令和5年度には、新型コロナウイルス感染症の感染拡大の影響で受入れを中止していた海外船社クルーズ船の寄港が再開した。盛岡宮古横断道路の整備効果により、令和5年8月には、海外船社クルーズ船が宮古港に寄港し、「盛岡さんさ踊り」の体験や観覧をするオプションツアーが実現した。引き続き、観光誘客に取り組み、交流人口の拡大につなげていく。

#### (ク) まちづくり分野

当地域は、災害に強い安全なまちづくりの実現に向け、「いわて県民計画（2019～2028）」に基づく復興まちづくりが進んでいる。

東日本大震災津波からの復興により、公共施設や商業施設、住宅地などが新たに整備され、さらに、三陸沿岸道路などの整備が進んだことにより、広域的な道路ネットワークが形成され、地域住民の生活圏が広がっている。また、物流拠点である大船渡港、釜石港、宮古港の3つの重要港湾がある。

復興まちづくりで整備された新しい市街地において、土地の利活用やにぎわいづくりに取り組むとともに、沿岸圏域の産業競争力を強化するため、内陸部と物流拠点である港湾を結ぶ道路や、物流の基盤となる道路の整備等を推進していく。

### エ 県北広域地域

#### (フ) 食品関連産業分野

食品関連産業は、当地域において事業所の36.1%、従業員数49.3%、付加価値額49.7%（令和3年経済センサス活動調査）を占める基幹産業である。

ブロイラー産業をはじめとした多様な農林水産資源や企業の特性を最大限に活かした産業が集積し、機能的食品など食産業の高付加価値化、地域の食産業全体の商品開発、販路開拓、起業化支援などが戦略的に展開される食産業クラスターの形成を目指すこととしている。

#### (イ) 電子部品・デバイス関連産業分野

当地域の電子部品・デバイス製造業は、岩手大学との共同研究事業として燃料電池用白金電極触媒の低白金量産技術の開発に取り組む企業がある。この貴金属触媒の量産化により、燃料電池自動車や燃料電池エネファーム等の製品量産化、関連産業との取引拡大、ひいては関連産業の集積が期待できる。

また、自動車をはじめとする精密機械製造に関連するソフトウェア開発業者等の誘致に力を入れており、これにより、技術の高度化や集積が進み、電子部品メーカー等関連企業に対するアプローチが可能となる。

#### (ウ) 輸送用機械・器具、物流関連産業分野

輸送用機械器具製造業については、平成18年6月にケミカルタンカーの製造企業が操業を開始しているが、進出後、数回の増設を行っており、関連企業の集積と相まって、今後においても成長が期待できる産業である。

#### (イ) 縫製関連産業分野

この産業は、当地域において事業所の8.1%、従業員数8.8%、付加価値額3.7%（いずれも2022年経済構造実態調査）を占める主要産業である。当地域においては、高い技術力を誇った縫製工場が数多く立地しており、高品質商品やトレンド商品の提供による高付加価値化を目指すこととしている。

また、販路拡大に向けた取組を促進するために、首都圏等のアパレル発注企業との商談会等の取組を推進する。

#### (オ) エネルギー関連分野

当地域に新たに木質バイオマス発電会社が複数設立されており、林業振興と連動した新たな再生可能エネルギー事業が展開されている。

また、当地域には、多くの自然エネルギーが賦存しており、太陽光発電、風力発電の大規模な計画があり、海洋エネルギー等を利用する発電事業にかかる実証調査や、国内初の波力発電所による実証実験が行われるなど、将来的には、エネルギー供給拠点として、発電事業者の更なる立地、企業のバイオマス利用促進が期待されている。

#### (カ) 農林水産・地域商社（特産物関連産業）分野

当地域では、しいたけの生産が盛んであり、冷涼な気象条件を生かした肉厚で良質な「乾しいたけ」、生産効率が良く労働負担の軽減が図られている菌床しいたけを始めとする「生しいたけ」など、いずれも全国有数の品質・生産量を誇っており、更なる生産・流通・販売体制の強化を図っていく。

また、県産漆の多くが当地域を中心に採集されることから、貴重な漆を活用した漆器の魅力を継承・発信し、生産も含めた漆産業の振興を図っていく。漆はこれまで、主に文化財の補修や漆器等に用いられてきたが、近年では、自動車用ステアリングや列車の客室内装への活用等、新たな魅力を発信しており、ブランド化に向けた取組を推進する。

これらの取組により、当地域の特産林産物（木炭・乾しいたけ・生漆）の生産額（推計）を増大させていく。

さらに、約 8,500 万年前のものとされる久慈琥珀は、商業用としては最古のものであるほか、この地でしか産出されない天然石・バラ輝石が存在しており、これらはネックレスやイヤリング、時計などの宝飾品に仕上げられ、地域のアイデンティティを体現する装飾品製造業として成長してきている。琥珀に関しては、新技術である圧縮化成型加工を開発し、二次加工品として筆記具などへの加工が可能となり、新ブランドの開発につながっており、地域産業の強みとして強化を図っていく。

#### (キ) 観光・文化・スポーツ分野

当地域には、令和 3 年に世界遺産に登録された御所野遺跡をはじめ、東北屈指の古刹である天台寺や戦国武将「九戸政実」などの歴史資源、日本一の生漆の生産と国指定の伝統的工芸品である浄法寺漆器、雑穀料理などの多彩な食文化、山村生活文化体験や田舎暮らし体験施設などの観光資源を有するほか、沿岸部は、三陸復興国立公園、みちのく潮風トレイル、三陸ジオパークなどを構成し、これらを活用した観光メニューの造成と教育旅行などの体験・交流型観光の推進に官民一体で取り組んでいる。

さらに、NHK連続ドラマ「あまちゃん」の放送を契機に、国内外からの観光誘客を図るため「北三陸「あまちゃん」観光推進協議会」が組織され、観光事業者や産業界、関係自治体による観光誘客活動と地域活性化の取組が進められている。

これらの取組を通じて、地域の観光資源を生かした体験・交流観光を中心とする観光事業の活性化を進めていく。

#### (ウ) まちづくり分野

東北新幹線の二戸駅が圏域の玄関口となっている。東北縦貫自動車道や三陸沿岸道路が全線開通するとともに、重要港湾である久慈港がある。漆関連産業やアパレル産業、ブローラーなど特色ある地場産業も根付いている。

東北縦貫自動車道や三陸沿岸道路の活用により、圏域内外の交流・連携を進め、産業の活性化を図っていくとともに、持続的なまちづくりを進めていくための地域の特色を生かした産業の振興を図っていく。物流の効率化や観光客の利便性の向上等を図るため、港湾と内陸部を結ぶ道路や主要な観光地へのアクセス道路等の整備推進に取り組んでいく。

### (2) 経済的効果の目標

#### 【経済的効果の目標】

	現状	計画終了後	増加率
付加価値創出額	3,500 百万円	6,700 百万円	91.4%

(算定根拠)

- ① 1件あたりの付加価値創出額を「経済センサス活動調査（令和3年）」の1事業所当たり平均付加価値額を上回る4,100万円と見込む。
- ② 本計画期間の件数を令和5年8月時点の地域経済牽引事業の承認実績より、全体で60件と見込む。
- ③ 「平成27年岩手県産業連関表の概要」の生産波及効果（産業平均）が、1.283950倍とされていることから、波及効果を1.3倍と見込む。
- ④ ①×②×③により、本計画期間中の付加価値創出額を3,200百万円（≒3,198百万円）と見込む。
- ⑤ 現状値については、第1期岩手県基本計画において、地域経済牽引事業計画期間が終了している16件の付加価値創出額の合計（3,495百万円≒3,500百万円）とする。

分野名	R5.8月時点 実績件数 (H29～R5)	本計画の 目標件数 (R6～R10) A	本計画の付加価値創出額 (分野別) (単位：万円) B (A×4,100万円×1.3)
成長ものづくり	22	25	133,250
農林水産業・地域 商社	11	15	79,950
第4次産業革命 (=デジタル)	0	5	26,650
観光・スポーツ・ 文化・まちづくり	5	5	26,650
環境・エネルギー	4	5	26,650
ヘルスケア・教育	4	5	26,650
合計	46※	60	320,000 (≒319,800)

※実際の承認事業数は39件であるものの、複数分野承認されている事業がある。

#### 【5（3）で選定する業種の経済的効果の目標（指定する業種ごと）】 単位：百万円

付加価値額	現状	計画終了後	増加率
業種：生産用機械器具製造業（ただし、いわて半導体関連産業振興ビジョンにおける半導体関連産業の付加価値額の創出に資する半導体製造装置製造業に限る）	86,420	231,500	167.9%

業種：電子部品・デバイス・電子回路製造業	63,320	268,500	324.0%
業種：輸送用機械器具製造業	51,138	120,000	134.7%

(算定根拠(指定する業種毎))

○ 生産用機械器具製造業(ただし、いわて半導体関連産業振興ビジョンにおける半導体関連産業の付加価値額の創出に資する半導体製造装置製造業に限る)

① 生産用機械器具製造業 純付加価値額 86,420 百万円(令和3年経済センサス活動調査)

② 半導体関連産業の付加価値額 500,000 百万円(いわて半導体関連産業振興ビジョンにおける2028年目標)

③ 岩手県内半導体関連産業における付加価値額のうち直近の半導体製造装置等製造業の割合 46.3%

④ = ② × ③ = 231,500 百万円

○ 電子部品・デバイス・電子回路製造業

① 電子部品・デバイス・電子回路製造業 純付加価値額 63,320 百万円(令和3年経済センサス活動調査)

② 半導体関連産業の付加価値額 500,000 百万円(いわて半導体関連産業振興ビジョンにおける2028年目標)

③ 岩手県内半導体関連産業における付加価値額のうち直近の電子部品・デバイス・電子回路製造業の割合 53.7%

④ = ② × ③ = 268,500 百万円

○ 輸送用機械器具製造業

① 輸送用機械器具製造業 純付加価値額 51,138 百万円(令和3年経済センサス活動調査)

② 輸送用機械器具製造業付加価値額 120,000 百万円(岩手県自動車関連産業新ビジョンにおける2028年目標)

### 3 地域経済牽引事業として求められる事業内容に関する事項

<p>本基本計画において、地域経済牽引事業とは、以下の(1)～(3)の要件を全て満たす事業をいう。</p> <p>(1) 地域の特性の活用</p> <p>「5 地域経済牽引事業の促進に当たって生かすべき自然的、経済的又は社会的な観点からみた地域の特性に関する事項」において記載する地域の特性の活用戦略に沿った事業であること。</p> <p>(2) 高い付加価値の創出</p> <p>事業計画期間を通じた地域経済事業による付加価値増加分が 4,100 万円(岩手県の1事業所当たり平均付加価値額 4,037 万円「経済センサス-活動調査(令和3年)」)を上回ること。</p> <p>(3) 地域の事業者に対する相当の経済的効果</p> <p>事業計画期間を通じた地域経済牽引事業の実施により、促進区域に所在する事業者間での取引額が5%以上増加すること。</p> <p>なお、本数値は、事業計画期間が5年の場合を想定しており、計画期間が5年より短い場合は、計画期間で按分した値とする。</p>
--

### 4 促進区域の区域内において特に重点的に地域経済牽引事業の促進を図るべき区域(重点促進区域)を定める場合にあっては、その区域

<p>(1) 重点促進区域及び区域設定の理由</p> <p>重点促進区域及び区域設定の理由の詳細は、別表のとおり。</p> <p>ア 概況及び公共施設等の整備状況</p>
---

#### (7) 県央広域地域

本地域に重点促進区域として設定する区域は、26 区域、およその面積は 155ha である。

これらの区域は、企業立地を積極的に促進するために整備した工業団地及びこれに準ずる区域であり、企業の円滑な事業活動のほか、近隣の住民生活環境においても、環境を整備し、又は特段の配慮を行っている区域である。

当地域は、北東北のほぼ中央に位置し、東北縦貫自動車道弘前線・八戸線や東北・秋田新幹線、北海道新幹線など、北東北三県の主要都市を結ぶ広域的な高速交通網の結節点となっている。JR盛岡駅における1日平均乗車人員は約1万7千人となっており、平成28年3月の北海道新幹線開業や、盛岡駅前の再開発と相まって、北東北のターミナル機能を担っている。

また、宮古盛岡横断道路が整備されることで、産業経済活動を支える交通ネットワークの強化が図られ、北東北における広域交流、地域連携の拠点性が益々高まることが期待される。

なお、本区域には自然公園法に規定する国立公園・国定公園区域、鳥獣の保護及び管理並びに狩猟の適正化に関する法律に規定する鳥獣保護区、自然環境保全法に規定する都道府県自然環境保全地域、自然公園法に規定する都道府県立自然公園及びその他の環境保全上重要な地域は含まれていない。

#### (4) 県南広域地域

本地域に重点促進区域として設定する区域は、127 区域、およその面積は 1,246ha である。

これらの区域は、企業立地を積極的に促進するために整備した工業団地及びこれに準ずる区域であり、企業の円滑な事業活動のほか、近隣の住民生活環境においても、環境を整備し、又は特段の配慮を行っている区域である。

当地域は北東北の玄関口にあたり、東北縦貫自動車道の整備により東北の主要都市へのアクセスが向上したことが、産業集積を促す大きな要因となった。地域内では、令和3年に平泉スマートインターチェンジが設置され、その利便性がさらに向上している。

また、東北横断自動車道釜石秋田線の花巻～釜石間が整備され、さらに国道4号等の道路改良により渋滞解消等の取組も進められている。内陸部と港湾を結ぶ道路等の整備により、釜石港、大船渡港等の港湾を結ぶ物流機能も充実してきている。

岩手県唯一の空港である「いわて花巻空港」は、平成23年までに滑走路の2,500mへの延長、平行誘導路、新ターミナルビルを整備、平成27年度には増改築工事が完了した。

なお、本区域には自然公園法に規定する国立公園・国定公園、県立自然公園、鳥獣の保護及び管理並びに狩猟の適正化に関する法律に規定する鳥獣保護区、自然環境保全法に規定する原生自然環境保全地域、自然環境保全地域及び都道府県自然保全地域及びその他の環境保全上重要な地域は含まれていない。

また、以下の重点促進区域においては、土地利用調整を予定している。

##### ■ 岩手中部（金ヶ崎）工業団地南エリア（工業団地の拡張）

金ヶ崎町西根大沢、西根北山越道、西根北大曲、西根鶴ヶ沢、西根濁沢、西根向田

(概況及び公共施設等の整備状況)

岩手中部(金ヶ崎)工業団地に隣接する南エリアの概ねの面積は43.4haであり、その内訳は、森林25.9ha、宅地0.1ha、農地8.9ha、その他(原野・公衆用道路・用悪水路・ため池)8.5haである。農地は農業振興地域内であり、そのうち農用地区域は約8.5haである。

農地の内訳は、

- ・ 西根大沢44、西根北大曲15-110、西根濁沢36-4については、農業振興地域内農用地区域外であり第二種農地である。
- ・ その他の農地については、農業振興地域内農用地区域内農地である。

本区域内に市街化調整区域や環境保全上重要な地域や遊休地は存在しない。

本区域は、本町中心部から西へ約4.2kmに位置しており、隣接する岩手中部(金ヶ崎)工業団地には、自動車や半導体、医療など製造業の工場や倉庫が多数立地しており、県内最大規模の産業集積地となっている。また、国道4号線までは約2.2kmであるが、接続する町道花沢縦街道線(幅員10m以上)が工業団地を縦貫するように整備されているほか、東北自動車道北上金ヶ崎ICまで4km、車で6分の距離にあるなど、幹線道路へのアクセスよい交通の結節点でもある。

本区域には農用地区域が含まれるため、「9 地域経済牽引事業の促進を図るための土地利用の調整を行う場合にあっては、その基本的な事項」において、土地利用の調整方針を記載する。

#### (ウ) 沿岸広域地域

本地域に重点促進区域として設定する区域は、32区域、およその面積は200haである。

これらの区域は、企業立地を積極的に促進するために整備した工業団地及びこれに準ずる区域であり、企業の円滑な事業活動のほか、近隣の住民生活環境においても、環境を整備し、又は特段の配慮を行っている区域である。

当地域では、仙台市を起点とし当地域を経て八戸市へと至る総延長約359kmの三陸沿岸道路が整備され、物流機能等が大幅に向上した。

また、当地域は、県内陸部とは東北横断自動車道釜石秋田線をはじめとする横軸が整備され、利便性の向上が図られている。現在、進められている宮古盛岡横断道路の整備により、さらなる物流の効率化等が期待される。

当地域には、大船渡港、釜石港、宮古港の3つの重要港湾がある。港湾を活用した産業振興を促進するため、港湾機能の充実等を進めている。

なお、本区域には自然公園法に規定する国立公園・国定公園区域、鳥獣の保護及び管理並びに狩猟の適正化に関する法律に規定する鳥獣保護区、自然環境保全法に規定する都道府県自然環境保全地域、自然公園法に規定する都道府県立自然公園は含まれていない。

また、当該地区は、その他の環境保全上重要な地域のうち、環境省が自然環境保全基礎調査で選定した特定植物群落である「磯鶏のヤブツバキ」の生育地が含まれるが、当該生育地については重点促進区域から除外する。

## イ 関連計画における記載等

### (7) 県央広域地域

重点促進区域として指定する地域は、既に工業用地として整備され、又は今後整備が予定されている区域であるほか、旧企業立地促進法に基づく特例条例により緑地や環境施設面積率が緩和されている地域が中心となっている。

また、本地域における各市町村の都市計画マスタープランにおいては、広域交通の利便性が高い地域の特性を生かし、産業のさらなる活性化と企業誘致を推進し、新たな雇用創出と地域の活性化を図るとしており、重点促進区域を設定するに当たっては、これら計画と整合性が図られているものである。

### (4) 県南広域地域

重点促進区域として指定する地域は、既に工業用地として整備され、又は今後整備が予定されている区域であるほか、旧企業立地促進法に基づく特例条例により緑地や環境施設面積率が緩和されている地域が中心となっている。

また、本地域における各市町村の都市計画マスタープランにおいては、既存工業団地の活用、東北縦貫自動車道や国道などの主要な幹線道路との連絡性、周辺環境との調和を考慮しながら産業拠点の形成を図るとしており、重点促進区域を設定するに当たっては、これら計画と整合性が図られているものである。

「第十一次金ケ崎町総合計画」において、岩手中部（金ケ崎）工業団地における新たな工業団地の拡張を図っている。

「金ケ崎町都市計画区域マスタープラン（平成16年5月岩手県策定）」において、土地利用に関する主要な都市計画の決定の方針は、金ケ崎地区の岩手中部（金ケ崎）工業団地を本区域の中核的な工業拠点と位置付け、機能の充実・強化や新たな産業の立地・誘導を図っている。

「金ケ崎町都市計画マスタープラン（改訂版）（令和4年3月金ケ崎町策定）」において、土地利用を総合的かつ計画的に行うために6つの区分で土地利用の方向性を示している。本区域は、「環境保全に配慮しつつ、工業用地の拡張や企業誘致・産業集積を図る地域」とされる「工業・物流ゾーン」に該当する。また、同計画において北東北の交通拠点として利便性の高い北上金ケ崎インターチェンジ周辺を、工場・流通用地として土地利用を推進、工業立地動向や将来の工業振興の継続的發展に資するため、農業生産との調和に考慮しながら、計画的に必要な工業・流通用地の確保を図っている。

また、「岩手県農業振興地域整備基本方針」において、非農業的土地需要へ対応するための農地転用を伴う農用地区域からの農地の除外については、農用地区域内農地の確保を基本とした、より適切かつ厳格な運用を図ることとし、市町村の振興に関する計画や都市計画など他の土地利用計画との調整を図り、計画的な土地利用の確保に努めている。

「金ケ崎町農業振興地域整備計画」において、沿道業務施設用地として開発が進んでいる農地等、他の土地利用が望ましい農地については、農業振興の重点地域と棲み分けし、効率的な土地利用に努める必要があること、さらに、都市計画区域用途区域との境界付近で、都市的利用が望ましい農地については、都市計画用途地域への編入を検討するとして

いること。また、農業従事者の他産業就業の現状において、農業の継続的な発展と農業の多面的な機能発揮などを図るため、他の産業への就業機会の創出や他の産業への取り組みに努めるとしている。

#### (ウ) 沿岸広域地域

重点促進区域として指定する地域は、既に工業用地として整備され、又は今後整備が予定されている区域であるほか、旧企業立地促進法に基づく特例条例により緑地や環境施設面積率が緩和されている地域が中心となっている。

また、本地域における各市町村の都市計画マスタープランにおいては、港湾や三陸沿岸道路を中心とした土地利用や産業集積、交通体系の強化などが計画されており、重点促進区域を設定するに当たっては、これら計画と整合性が図られているものである。

【地図は別図のとおり】

#### (2) 区域設定の理由

重点促進区域の設定に当たっては、県や市町村が造成した工業団地、工場適地調査に掲載された工場適地、旧農村地域工業等導入促進法の実施計画に定められた工業等導入地区など、工場等の設置を想定している地区である。

また、これらの区域のほとんどは、旧企業立地促進法第10条第1項の規定に基づき、市町村において条例を制定している区域であり、今後においても準則条例を制定し緑地率等の緩和を行おうとする区域である。

なお、当該区域における遊休地は別表のとおりであり、地域経済牽引事業の実施に当たっては、これらの遊休地を優先的に活用するものとする。

##### ■ 岩手中部（金ケ崎）工業団地南エリア（工業団地の拡張）

金ケ崎町西根大沢、西根北山越道、西根北大曲、西根鶴ヶ沢、西根濁沢、西根向田

町内には、総面積 312ha と岩手県内最大の面積を誇る「岩手県中部（金ケ崎）工業団地」があるが、一区画（R6年3月完成、現在企業と調整中）を残して分譲済みである。また、工業専用地域、準工業地域には大規模な工業用地として開発が行える遊休地等の適地は存在しない。他の都市計画用途地域内にも大規模区画を整備可能な用地はなく、農用地区域外農地（白地）の活用については、国指定史跡及びその周辺区域が存在し開発が困難であるほか、認定農業者（法人）が耕作している農地が多く、農業経営への影響が懸念されることから、本区域の対象外としたところである。

岩手中部（金ケ崎）工業団地に隣接する南エリアの 43.4ha の内訳は、森林 25.9 ha、宅地 0.1 ha、農地 8.9 ha、その他（原野・公衆用道路・用悪水路・ため池） 8.5 ha である。このうち、農地は既存の重点促進区域である岩手中部（金ケ崎）工業団地（金ケ崎町西根森山）と森林の間に挟まれている必要最小限の面積である。

本地域は①金ケ崎町都市計画マスタープランにおいて、環境保全に配慮しつつ、工業用地の拡張や企業誘致・産業集積を図る地域に位置付けられた「工業・物流ゾーン」であること、②高規格道路や国道など道路網が整備されており、産業向けインフラが充実

していること、③雇用創出につながるなどから、重点促進区域に設定する。

(3) 重点促進区域に存する市町村が指定しようとする工場立地特例対象区域

別表のとおり。

設定する区域は、令和5年4月1日現在における地番により表示したものである。

5 地域経済牽引事業の促進に当たって生かすべき自然的、経済的又は社会的な観点からみた地域の特性に関する事項

(1) 地域の特性及びその活用戦略

①成長ものづくり分野

- ①-1 自動車・半導体・医薬医療機器関連産業の集積を生かした成長ものづくり
- ①-2 産業用機械や造船、縫製の産業の集積を生かした成長ものづくり
- ①-3 産業の集積や2024年問題等に対応した物流

②農林水産業・地域商社分野

- ②-1 農林水産品・加工品や伝統工芸品といった特産物を活用した農林水産業・地域商社

③デジタル分野

- ③-1 IT関連産業の集積等を生かしたデジタルトランスフォーメーション

④観光・スポーツ・文化・まちづくり分野

- ④-1 「平泉の文化遺産」「橋野鉄鉱山」「御所野遺跡」の世界遺産や震災伝承施設等を活用した文化・観光
- ④-2 大型イベント開催の実績や県内スポーツ施設を活用したスポーツ・観光
- ④-3 公民連携手法を活用したまちづくり

⑤環境・エネルギー分野

- ⑤-1 豊富に賦存する風力、地熱、木質バイオマス等の再生可能エネルギー資源を活用した環境・エネルギー

⑥ヘルスケア・教育サービス分野

- ⑥-1 森林・温泉など豊かな自然環境を活用したヘルスケア・教育サービス

(2) 選定の理由

①成長ものづくり分野

- ①-1 自動車・半導体・医薬医療機器関連産業の集積を生かした成長ものづくり

(7) 自動車関連産業

本県には、年間生産能力が30万台を超える、東北で最大規模の自動車組立工場（トヨタ自動車東日本㈱岩手工場）が立地しており、当該工場を中核とする自動車関連産業が集積している。

自動車関連産業は、本県の製造業をけん引する重要な産業であり、輸送用機械器具製造業の製造品出荷額は6,213億円（2022年経済構造実態調査）と、製造業全体の約4分の1（22.9%）を占める。

トヨタ自動車㈱は、東北を「国内第3の生産拠点」と位置付け、コンパクトカーの生産集約を進めており、トヨタ自動車東日本㈱岩手工場では、令和2年2月にヤリス、10月にヤリスクロス、令和3年7月に新型アクアの生産を開始したほか、令和5年には次世代LEXUSモデル「LBX」の生産開始が新たに予定されているなど、さらなる生産増加が期待される。

県では、「地域完結型のコンパクト車の開発・生産拠点」の構築に向け、県内及び東北の産学官の連携のもと、地場企業の参入促進や取引拡大支援、大手サプライヤーの進出支援、ものづくり人材育成の取組等を進めており、自動車業界におけるカーボン

ニュートラル推進の動きや「物流の 2024 年問題」等も踏まえながら、現地調達化の更なる推進を目指す。

#### (イ) 半導体関連産業

世界の半導体関連の市場規模は、デジタル化の進展などにより令和 2 年の約 50 兆円から令和 7 年には約 75 兆円、令和 12 年には約 100 兆円と長期的な拡大が見込まれている。

本県には、約 120 社の半導体関連企業が立地しており、製造品出荷額は 657 億円（2022 年経済構造実態調査）で、製造業全体の 17.2% を占めているほか、従業員数でも 16.0% を占めるなど、本県の主要産業の一つとなっている。

現在、県内では、半導体製造装置メーカーの東京エレクトロンテクノロジーソリューションズ(株)、半導体デバイスメーカーのキオクシア岩手(株)が新棟整備に取り組んでいるほか、デンソー岩手(株)が車載用パワー半導体の後工程の生産を開始するなど、本県の半導体関連産業は更なる成長が期待される。

#### (ロ) 医薬医療機器関連産業

医薬品産業及び医療機器関連産業は、景気の影響を受けにくいとされ、高齢化の進展や医療・健康に対するニーズの高まり等を背景に国内外の市場の拡大が見込まれており、今後も成長・発展が期待される分野である。

県内には、製薬メーカーの医薬品工場が複数立地し、業容拡大を行ってきているほか、医療機器製造業の登録企業数は 23 社（令和 4 年）と、10 年前の倍近くに増加している。

特に近年、先進的なライフサイエンス機器の創出を目指す企業主導の連携活動組織である東北ライフサイエンス・インスツルメンツ・クラスター（略称 T O L I C）が新製品開発の取組を活発化させており、その活動拠点であるヘルステック・イノベーション・ハブでは複数のベンチャー企業が創出されるなど、県内外から大きな注目を集めている。

県では、医療機器関連産業を自動車・半導体関連産業に続く第 3 の新たな成長産業として位置付けており、更なる集積と高度化を推進していく。

### ①ー 2 産業用機械や造船、縫製の産業の集積を生かした成長ものづくり

#### (ア) 産業用機械

生産用機械器具製造業は、事業所数、従業者数、製造品出荷額、付加価値額の部門において県内で上位 4 位に入っている中核的な業種である（令和 3 年経済センサス）。

釜石市及び遠野市には、60% 強の国内シェアを誇る空気圧補助機器メーカー SMC(株)が立地し、それぞれの地域において最大の雇用先となっている。

また、宮古市を中心とした地域には、高い技術力を背景に全国的にも高いシェアを占めているコネクタ製造企業と、プレス部品や各種金型及び金型部品を製造する企業が集積している。このような地域特性を生かし、基盤技術やハイテク技術を持つ関連企業の誘致を更に進めるとともに、優位性を発揮できる精密金型及び微細加工技術の更なる高度化を図り、新製品開発等における競争力を高めていく。

#### (イ) 造船

造船関連産業は、海上輸送量の増加やカーボンニュートラルに向けた低・脱炭素船への代替需要、海洋エネルギー開発に伴う関連作業船需要など、今後建造需要が増加していくものと予測されており、長期的な成長が見込まれている。

本県には、久慈港半崎工業区域にケミカルタンカーなどの船舶の建造を行う北日本造船(株)の工場が立地しているほか、漁業を営む事業者向けに沿岸部の各地には造船所が立地している。

北日本造船(株)の工場は、これまでに 5 回に渡る増設を行い、立地当初月産 1,500 t

であった船体ブロック生産能力は、現在では月産 3,500 t まで増加し、冷凍運搬船やバラ積船などの船体ブロックの生産も行うまで業容拡大している。

#### (ウ) 縫製

繊維工業は、121 事業所と県内の事業所数で 5 位となっている（令和 3 年経済センサス）。

県北広域地域は、高い技術力を誇る縫製工場が数多く立地し、製造業従業者のうち 8.8%（2022 年経済構造実態調査）を占めている。

平成 27 年度には「(一社)北いわてアパレル産業振興会」が発足し、企業間の枠組を超え、事業の情報発信や取引拡大、次代を担う人材育成の取組が進められているほか、当振興会と岩手県が連携して首都圏等のアパレル発注企業との取引拡大機会の提供等の取組も行われている。また、令和 3 年には岩手県の縫製工場 10 社が「イワテメイドアパレルプロジェクト」を発足し、ファクトリーブランドを開発・販売することにより、高い技術力を発信する取組を行っている。さらに、商品開発、販路拡大に向けた取組を促進するために、首都圏等のアパレル発注企業との商談会等を実施して、取引拡大等の取組を進めており、新規の商談等も成立していることから、今後の更なる受注拡大に伴い、工場の新規立地や増設等が期待される。

### ①－3 産業の集積や 2024 年問題等に対応した物流

本県は、東北エリアの中央に位置し、東北縦貫自動車道や国道 46 号などの幹線道路が整備されていることなどから東北地方全域への配送に適しており、仙台市などの消費地へのアクセスも良好である。

県内には自動車や半導体などの製造拠点多く集積しており、安定した物流需要があることに加えて、新型コロナウイルス感染症の影響により、消費者への迅速な配送や在庫管理が必要である EC 関連の物流需要も増加している。

また、トラックドライバーの時間外労働への上限規制が厳格化するいわゆる「2024 年問題」への対応として物流拠点の分散化や効率化が必要となる中、本県は、北東北への中継地点としても注目されている。令和 5 年には矢巾町に、延床面積約 100,000 m<sup>2</sup>の東北エリア最大規模のマルチテナント型物流施設が整備されたところである。

さらに、カーボンニュートラルに向けて、大船渡港や釜石港、宮古港のコンテナ航路等の活用促進をはじめ、鉄道や空輸を活用した「モーダルシフト」による輸送手段の多様化を推進する必要がある。

### ②農林水産業・地域商社分野

#### ②－1 農林水産品・加工品や伝統工芸品といった特産物を活用した農林水産業・地域商社

本県には、水揚量全国 1 位のアワビ、全国 2 位の養殖コンブ、養殖ワカメ、ウニ、飼養頭羽数 3 位の鶏肉、同 5 位の肉用牛、同 6 位の豚肉、生産量全国 3 位の生しいたけなどの豊かな農林水産物があり、これらを活用する加工工場が県内各地に立地している。

近年では、これらの特性を生かして、例えば、鶏肉加工では、県北地域の養鶏大手会社が平成 29 年に国内最大級の工場を建設したほか、県南地域では、海外への鶏肉加工品の輸出に取り組み、将来の輸出拡大を見据えて、国際的な衛生管理基準に対応するための食鳥加工施設の整備に取り組む動きがみられる。

加工品については、農業生産者、食品企業、大学等試験研究機関、金融機関、行政が連携して、食産業クラスターの形成を目指すネットワークの活動や、日本酒・ワインについて、原料の生産、収穫から製造までを一貫して行う取組や、県内 11 市町村が構造改革特別区域法に基づく特区を活用して振興を図る動きも活発化しており、そのような取組の中から、国際的な賞を受賞する製品も出てきている。

県土の77%を山林が占める本県では、多様な樹種を活用した木材加工施設（製材工場、集成材工場、合板工場等）、製紙工場、木質バイオマス発電施設がバランス良く立地している。内陸部には、大型の集成材工場や合板工場が立地しており、主に県産針葉樹を加工利用しているほか、製紙工場では製紙用原料チップとして県産広葉樹を利用している。また、木質バイオマス発電施設では、主に低質材、林地残材、製材端材などが燃料用チップとして有効に利用されている。

本県の木材生産量は、令和2年の新型コロナウイルス感染症の影響による需要の減少により一時落ち込んだものの（1,355千 $\text{m}^3$ ）、令和3年は、ウッドショックなどによる国産材の需要が高まったことなどから、再び増加した（1,431千 $\text{m}^3$ ）。県では、引き続き県産木材の販路拡大や利用促進に取り組んでいく。また、日本産木材を輸入している諸外国の木材ニーズなどについて関係団体と情報共有するなど、品質・性能の確かな県産木材の輸出に向けた取組を促進する。

本県は、日本三大杜氏の一つである南部杜氏を輩出しており、特産品の日本酒については、県産の銘柄が国際的な賞で最優秀賞を受賞するなど、国内外で高い評価を得ている。さらに、令和5年9月には地理的表示「GI岩手」を取得し輸出に力を入れている。ブドウの産地である県南・県央地域ではワイナリー数が増加しており、また、県北地域では特産品のヤマブドウを使ったワインづくりが盛んとなっている。令和5年にはこれらの地域の市町村、県、関係団体等で構成する「いわてワイン振興協議会」が設立され、ワインを核とした産業振興や地域活性化を図っている。なお、クラフトビールにおいても、製造量および製造場が増加しており認知度が高まっている。

南部鉄器や漆器などの伝統工芸品は、岩手を特徴づける産業として技術の継承に取り組んできており、市場のグローバル化が進む中で価値の再評価が進み、特に海外で市場拡大の可能性が期待されている。特に南部鉄器は、令和4年にサッカー日本代表の田中碧選手が南部鉄器を使用していることが、SNSやテレビで話題になり注目を集めた。この分野では、岩手県工業技術センターを中心として、伝統工芸技術の継承や製品デザインの高度化の研究・支援が行われるとともに、岩手大学や岩手県立産業技術短期大学校におけるデザイン技術人材の育成が行われてきた。また、二戸市や八幡平市の漆関連技術、洋野町の木工技術、盛岡市・奥州市における鋳物技術など、地域における産業振興の取組も行われている。

また、漆の生産量は国内随一であり、令和4年は1,435kgと全国（1,766kg）の8割を占めており、引き続き生漆や漆製品の安定的供給に向けた取組を進めている。

高い技術力を誇る縫製業は、県北地域を中心に集積しているところであり、取引拡大や人材育成に向けた取組が進められている。

### ③ デジタル分野

#### ③-1 IT関連産業の集積等を生かしたデジタルトランスフォーメーション

県央広域地域は、マリオスや滝沢市IPUイノベーションパークなど、IT企業の立地環境が整備されていることに加え、関連分野の研究教育機関や産業支援機関との近接性も背景に、県内でも特にIT企業の集積が進んでいる。特に盛岡市は、全県の約6割に当たる136事業所が立地し、東北では仙台市に次いで第2位の集積地となっている（令和3年経済センサス活動調査）。また、近年は、県南地域や沿岸地域を含め、AI、5G、セキュリティ等最新分野の企業の立地に加え、首都圏から県内への本店移転の事例も見られている。

近年の急激な技術革新や社会環境変化の下、デジタル技術はあらゆる産業や生活分野の高度化や高付加価値化、社会課題解決に寄与する重要な技術となっている。

現在、県内の様々な分野で、以下の例のように、IT企業と他産業（ユーザー企業）との協業・連携が進んできており、県内IT産業においては、新たなビジネスチャンスともなっている。

【各分野におけるデジタル・IT技術の活用（例）】

分野	活用方法
ものづくり産業	I o T 導入や生産管理システム等による生産性向上や設計開発力強化等
農林水産業	ロボットや無人走行などの自動化機器による省力化（スマート農林水産業）等
地域産業	A I 活用による職人技術の継承、デジタルマーケティングによる商品販売等
観光産業	アプリやX R 技術の活用による新たな観光サービス等
保健福祉	オンライン診療をはじめとした遠隔診療や介護ロボットの導入による介護労働環境の改善
災害対策	データやドローンを活用した災害状況把握等
教育	I C T 技術の活用による中山間地域や不登校児等への遠隔教育の充実等 データ分析等による教育の質の向上

④観光・スポーツ・文化・まちづくり分野

④－１ 「平泉」「橋野鉄鉱山」「御所野遺跡」の世界遺産や震災伝承施設等を活用した文化・観光

本県は、「平泉」「明治日本の産業革命遺産（橋野鉄鉱山）」「北海道・北東北の縄文遺跡群（御所野遺跡）」の3つの世界遺産を有し、全国で最も世界遺産が登録されている都道府県の一つであることから、本県観光産業の大きな強みとなっている。

世界遺産等の来訪者数は、令和元年度が 885 千人に対し、令和2年度から令和3年度にかけては、新型コロナウイルス感染症の影響で 400 千人に落ち込んだものの、令和4年度では 693 千人と、回復傾向に転じている。

県では、市町村・関係機関と連携し、これらの世界遺産に加え、豊富な温泉や多様な食材、各地域の特色ある観光資源を活用し、広域周遊・滞在型を中心とする魅力ある旅行商品の造成を促進するとともに、地域DMOの設立や観光人材の育成、外国人を含めた受入態勢の整備等を推進する。こうした取組を進めるなかで、観光施設、特産品製造事業者、日本酒・ワイン製造事業者の連携による事業展開が期待される。

また、東日本大震災津波の事実と教訓を世界中の人々と共有するため、令和元年9月に開館した陸前高田市の「東日本大震災津波伝承館」は、令和5年8月に累計来館者数 80 万人を達成しており、県では、県内各地の震災伝承施設等との協力体制の構築の下、東日本大震災津波の事実・教訓等の伝承・発信や、伝承館を拠点とした三陸地域を周遊する機会の創出に取り組んでいる。

伝承館を始めとする震災伝承施設等のほか、みちのく潮風トレイル、三陸ジオパークなどの三陸ならではのコンテンツについて効果的に情報発信するとともに、これらを活用した復興ツーリズムの促進や、震災学習を中心とした教育旅行等の誘致活動を展開していく。

④－２ 大型イベント開催の実績や県内スポーツ施設を活用したスポーツ・観光

平成28年に行われた希望郷いわて国体・いわて大会（参加人数約 712 千人）や、ラグビーワールドカップ 2019 岩手・釜石開催（観客動員数約 14 千人）、日本スポーツマスターズ岩手大会、クライミングW杯、いわて八幡平白銀国体等を通じ、競技力向上の取組や高規格のスポーツ施設の整備だけでなく、大会運営やおもてなしなどの取組も実施した。令和3年度に開催された、東京2020オリンピック競技大会においては、本県ゆかりの選手が過去最多の7名、北京2022オリンピック・パラリンピック冬季競技大会には、過去最多タイの10名が出場し、小林陵侑選手が金銀の2つのメダルを、永井秀昭選手が銅メダルを獲得するという歴史的快挙を成し遂げた。さらに2023年に開催されたワールドベースボールクラシックでは、本県ゆかりの大谷翔平選手、佐々木朗希選手が侍ジャパンの中心メンバーとして世界一を勝ち取るなど、スポーツ界に

おける本県ゆかりの選手の活躍により、スポーツへの関心が高まっている。

令和5年4月には、盛岡市と岩手県で共同整備した新野球場、いわて盛岡ボールパーク（きたぎんボールパーク）を供用開始した。さらに今後、北上市において県内初の「eスポーツ専用施設」を整備する動きもある。

このような大会実績や県内スポーツ施設を基盤に、様々な大会・合宿の誘致や、本県の自然を生かしたスポーツアクティビティの普及等に取り組み、交流人口の拡大や国内外に向けた地域の魅力・情報の発信に取り組む。

#### ④ー3 公民連携手法を活用したまちづくり

本県では、公民連携やリノベーションまちづくりといった民間活力を活用したまちづくりやコンパクトシティの取組も盛んに行われている。「書店がない自治体」の一つであった西和賀町では、「書籍を通じた地域振興の取り組みなどを行う地域連携協定」を民間業者と締結し、令和5年8月、町営の湯本屋内温泉プールのロビーに全国初となる「ふるさとブックオフ」を開店した。陸前高田市では、令和元年、東北初となる「行政事務の包括業務委託」を実施し、行政の窓口業務等の一部を民間に委託している。また同市では、令和3年に日本最大級のオーガニック農業テーマパークの開設や、テント用品大手の会社による県営キャンプ場の運営など、復興を契機とした公民連携のまちづくりが進められている。紫波町では、令和3年に民間会社との包括連携協定を締結し、今後、町立小学校跡地で、「ノウルプロジェクト」と題して、少子高齢化に伴う産業・雇用の縮小など、多くの地方が抱える課題に「教育」というアプローチで解決に取り組むこととしている。また、同町は「Web3タウン」を宣言し、ふるさと納税の返礼品として「NFT」の提供を始めたほか、町内外の住民が行政の意思決定に参加できる「デジタル町民」制度を導入した。

こうした公民連携手法やコンパクトシティに向けた取組、遊休不動産や潜在的な地域資源によってまちの魅力を向上する動き、被災地の新たなまちづくり、それに伴うまちづくり会社、商店街、各市町村における都市計画やまちづくりの活動の方向性に合わせ、またデジタル技術等を活用した新しい取組を実施していくことで賑わいや地域経済の発展が見込まれている。

### ⑤環境・エネルギー分野

#### ⑤ー1 豊富に賦存する風力、地熱、木質バイオマス等の再生可能エネルギー資源を活用した環境・エネルギー

本県では、豊かな地域資源等を背景に再生可能エネルギー導入が進んでおり、県民や事業者、行政が一体となって脱炭素化に向けた県民運動を展開するとともに、再生可能エネルギーの普及促進、森林整備等による森林吸収源対策を進めた結果、再生可能エネルギーによる電力自給率は平成30年度の29.5%から令和3年度には38.6%に上昇し、令和元年度における本県の温室効果ガス排出量は基準年(平成25年)比で21.9%減少した。令和8年度には56.2%にまで高める目標を掲げている。

太陽光発電は、県央から県南にかけての海岸沿いなど年間を通じて日照条件が良い地域が多く、また、日本海側に比べ雪の影響も少ないことから太陽光発電に適した地域が広く分布している。メガソーラーに加え、既存建築物等への設置など引き続きその活用促進が期待される。

木質バイオマスエネルギーは、森林資源に恵まれ、林業や畜産業が盛んな本県にとって、地域産業にも根ざしたエネルギーとして活用が期待されている。大船渡市で令和2年1月に国内最大規模のバイオマス発電所が運転開始したほか、矢巾町で、令和8年に1,990kWの木質専焼バイオマス発電所の開発が予定されている。このほか、本県の重要産業である畜産業と連携した畜産バイオマスの利活用促進もポテンシャルを有している。

地熱発電は、我が国のパイオニア的な存在で、国内初の地熱発電所である松川地熱発電所、葛根田地熱発電所、松尾八幡平地熱発電所及び滝ノ上地熱バイナリー発電所の合計出力61MWは全国有数の設備規模である。

風力発電は、本県は県北・沿岸地域を中心に風況に恵まれた地域が多く、令和5年

5月には、遠野市と住田町にまたがる地域で県内最大規模の風力発電施設が運転開始した。また、洋上風力発電や波力発電などの海洋再生可能エネルギーは、釜石地域や久慈地域において取組が行われており、特に久慈市沖は令和3年9月に「海洋再生可能エネルギー発電設備の整備に係る海域の利用の促進に関する法律」に基づく「一定の準備段階に進んでいる区域」として整理されるなど、同法に基づいた洋上風力発電事業の実現に向けた取組を進めている。

## ⑥ヘルスケア・教育サービス分野

### ⑥ー1 森林・温泉など豊かな自然環境を活用したヘルスケア・教育サービス

本県は、本州一の森林面積1,175千haを有し、アカマツ、スギ、カラマツ、コナラ、ミズナラなど豊富な森林資源を有している。また、温泉については、花巻温泉（花巻温泉を中心とする花巻市の令和3年観光入込客数は約105万人回）、盛岡つなぎ温泉（つなぎ温泉を有する盛岡市の令和3年観光入込客数は約110万人回）と豊富な資源を有している。

ヘルスケアは、久慈市において、ヘルスツーリズムの一環として、自然、食文化に触れながら、健康に対する気づきを生み、日常での運動習慣など行動変容につなげるため、気候療法を取り入れたウォーキングなどのプログラムを実施している。また、県では、令和5年3月に「いわて健康情報ポータルサイト」を構築し、「地元の人しか知らない風光明媚な場所や健康づくりに役立つ要素が含まれるウォーキングコース」や「いわての郷土料理」等を紹介することで、健康増進の取組を進めている。

教育面では、本県の自然や地域資源を生かした様々な体験交流施設等がある。一戸町の「いわて子どもの森」などの自然体験施設、岩手県産材をふんだんに使った体験型木育施設である花巻市の「おもちゃ美術館」、その他、北上川等の溪流下りなどのアクティビティの提供が県内各地でされている。

## (3) 地域経済の成長と発展に特に資するものとして指定する業種

- ① 生産用機械器具製造業（ただし、いわて半導体関連産業振興ビジョンにおける半導体関連産業の付加価値額の創出に資する半導体製造装置製造業に限る）
- ② 電子部品・デバイス・電子回路製造業
- ③ 輸送用機械器具製造業

## (4) 選定の理由

上記5(3)で指定する業種は、本県で策定している「いわて半導体関連産業振興ビジョン」及び「岩手県自動車関連産業新ビジョン」において、目指す姿と達成目標を定めており、半導体関連産業及び自動車関連産業の更なる集積により付加価値の創出を図っていききたい業種であるため。

- ① 生産用機械器具製造業（ただし、いわて半導体関連産業振興ビジョンにおける半導体関連産業の付加価値額の創出に資する半導体製造装置製造業に限る）

「いわて半導体関連産業振興ビジョン」における達成目標において、半導体関連産業の付加価値額（総額（電子部品・デバイス・電子回路製造業等））としており、1,163億円（2018年）から5,000億円（2028年目標）と設定している。

本県における生産用機械器具製造業は、付加価値額の伸び率が98.7%と全国平均の10.3%を大きく上回るほか（「経済センサス－活動調査」における令和3年と平成28年の数値を比較、以下、①～③において同様）、売上（収入金額）は47.9%伸びるなど、本県の経済の成長と発展を支える業種である。

- ② 電子部品・デバイス・電子回路製造業

「いわて半導体関連産業振興ビジョン」における達成目標において、半導体関連産業の付加価値額（総額（電子部品・デバイス・電子回路製造業等））としており、1,163億円（2018年）から5,000億円（2028年目標）と設定している。

本県における電子部品・デバイス・電子回路製造業は、付加価値の伸び率が78.2%と全国平均の22.3%を大きく上回るほか、売上（収入）金額は、34.7%伸びるなど、本県の経

済の成長と発展を支える業種である。

③ 輸送用機械器具製造業

「岩手県自動車関連産業新ビジョン」における達成目標において、自動車関連主要企業群の付加価値創出力強化の観点から、「輸送用機械器具製造業の付加価値額（総額）」を 891 億円（2017 年）から 1,200 億円（2028 年目標）と設定している。

本県における輸送用機械器具製造業は、付加価値額の伸び率が 0.07%と全国平均の△32.0%を大きく上回っており、給与総額の伸び率が 56.2%伸びるなど、本県の経済の成長と発展を支える業種である。

6 地域経済牽引事業の促進に資する制度の整備、公共データの民間公開の推進その他の地域経済牽引事業の促進に必要な事業環境の整備に関する事項

(1) 総論

地域の特性を生かして、6 分野の地域経済牽引事業を支援していくためには、地域の事業者のニーズをしっかりと把握し、適切な事業環境の整備を行っていく必要がある。事業者ニーズを踏まえた各種事業展開に当たっては、国の支援策も併せて活用し、積極的な対応で事業コストの低減や本地域にしかない強みを創出する。

(2) 制度の整備に関する事項

① 不動産取得税及び固定資産税の減免措置の創設

活発な設備投資が実施されるよう、一定の条件を課した上で、不動産取得税等の減免に関する条例を制定した。（県条例は平成 29 年 12 月 21 日施行）

② 地方創生関係施策

地域経済牽引事業に必要な事業環境の整備に当たっては、デジタル田園都市国家構想交付金（旧地方創生推進交付金及び旧地方創生拠点整備交付金）の活用を検討する。

③ 補助制度

事業者の設備投資や新事業展開、販路拡大、研究開発等の促進に向け、県や市町村の既存の補助制度の周知・活用を通じた支援を行う。

④ 融資制度

地域の金融機関と連携しながら事業計画の策定のほか、県や市町村が整備している既存の融資制度の活用を促し、事業者の設備投資や新事業展開を支援する。

(3) 情報処理の促進のための環境の整備（公共データの民間公開に関する事項等）

岩手県工業技術センターや岩手県農業研究センター等をはじめとする研究機関では、研究情報を公開しており、今後においても地域企業等の技術力・競争力向上のために、このような情報を広く公開していく。

(4) 事業者からの事業環境整備の提案への対応

岩手県庁ものづくり自動車産業振興室内及び各市町村役場内に事業者が抱える課題解決のための相談窓口を設置しており、このような窓口を事業環境整備の提案窓口としても活用する。

(5) その他の事業環境整備に関する事項

① 事業承継の支援

盛岡市の盛岡商工会議所内に設置されている「岩手県事業引継ぎ支援センター」と各市町村の商工会議所及び商工会が連携し、事業承継を支援する。

② 産業支援機関の機能強化

国のデジタル田園都市国家構想交付金を活用して、岩手県工業技術センター内に清酒やワイン発酵試作支援ラボを設置し、酒類の試作ラインや発酵食品の評価設備を導入する。

これにより清酒の海外輸出力強化に向けた製品開発や破棄されがちな食品製造残渣等を発酵により有効活用するSDGsに向けた技術開発の支援を強化する。

また、環境省や経済産業省の補助金等を活用し、岩手県工業技術センターのZEB化により省エネを促進するとともに、県内企業のGXに係る共同研究や技術支援に取り組む。

### ③ 起業・スタートアップへの支援

県内の産学官金の関係機関が連携して起業・スタートアップを支援するため、令和5年8月に設置した「いわてスタートアップ推進プラットフォーム」を核として、県内の起業・スタートアップを推進する。

### ④ 人材確保に向けた支援

行政、産業界、教育機関等の関係機関で構成する「いわてで働こう推進協議会」を核として、若者や女性の県内就職及び就業支援の充実を図り、県内就業者の拡大を図る。

### ⑤ GXの促進支援

産学官金の連携組織である「温暖化防止いわて県民会議」や令和5年6月に設置した「県市町村GX推進会議」等の組織・団体との連携・協働のもと令和5年3月に改訂した「第2次岩手県地球温暖化対策実行計画」を踏まえ、GX（グリーン・トランスフォーメーション）を推進する。

### ⑥ DXの促進支援

令和3年7月に、社会のデジタル化を通じて、地域経済の活性化や快適なくらしの実現を目指し、オール岩手でDXを推進するため、産学官金の関係機関・団体で構成する「いわてデジタルトランスフォーメーション推進連携会議」を設置した。令和5年3月に策定した「岩手県DX推進計画」に基づき、「行政のDX」「産業のDX」「社会・暮らしのDX」「DXを支える基盤整備」を推進する。

## (6) 実施スケジュール

取組事項	R6 (初年度)	R7	R8	R9	R10 (最終年度)
不動産取得税 及び固定資産税 の減免措置 (県、市町村)					
	現行 R6 年度末まで。R7 年度以降は状況をみて措置の延長を検討。				
固定資産税 (市町村税)の減 免措置 (市町村)					
	各市町村により実施				
地方創生関係 施策					
補助制度 (県、市町村)					
融資制度 (県、市町村)					
研究機関等によ る情報公開					
県・市町村の相談 窓口の設置					
事業承継の支援					



も行っている。

⑦ 岩手県農業研究センター（北上市、滝沢市、軽米町）

当センターは、本県農業の生産性やブランド力の向上を図り、全国屈指の農業技術立県を確立するため、儲かる農業経営体の育成に向けた技術開発や産肉能力に優れた畜産物の生産技術の開発等を行っており、近年では、ICTを活用し本県農業に適合した低コスト機器・システム実証研究にも取り組んでいる。

⑧ 岩手県林業技術センター（矢巾町）

当センターは、本県の多様で豊かな森林資源の保全を図りながら、地域の森林資源を産業の振興に結びつけるため、低コストで持続可能な森林経営を実践する技術や、県産材の需要拡大に向けた高付加価値化技術、特用林産物の栽培技術などの研究開発を行っているほか、林業の知識や技術を体系的に習得できる養成機関として「いわて林業アカデミー」を平成29年度に開講し、人材育成にも取り組んでいる。

⑨ 岩手県水産技術センター（釜石市）

当センターは、水産物の生産回復や高付加価値化を図るため、漁場環境から生産、加工、流通、消費に至るまでの一貫した調査研究と普及指導に取り組み、漁業及び水産物流通加工業を支援しているほか、岩手大学、東京大学、北里大学等と連携した人材育成にも取り組んでいる。

⑩ 岩手県生物工学研究センター（北上市）

当センターは、本県の試験研究機関のバイオテクノロジー応用化研究を支援、促進するため、最先端のバイオテクノロジーを用いた基礎的研究を行っているほか、近年では、効率的な品種育成を行うための支援技術（DNAマーカー）の開発や健康維持に貢献する機能性成分の探索等に取り組んでいる。

⑪ 岩手県環境保健研究センター（盛岡市）

当センターは、健康や環境に関する科学的・技術的拠点として、県民の健康といわての環境を守る観点から、保健所や関係機関と連携しながら、試験検査、監視測定等の業務や研究を行っている。

⑫ 奥州市鋳物技術交流センター

当センターは、鋳物関連企業の発展を図るため、工芸鋳物・機械鋳物・景観鋳物の需要拡大と品質向上に結び付く試験研究、製品試験、品質開発等の支援を行っているほか、鋳物産業の技術者確保と技術の向上を図るため、鋳物づくり及び生産技術の習得のための場を提供している。

⑬ 一般社団法人岩手県発明協会

当協会は、独立行政法人工業所有権情報・研修館（通称：INPIT）からの受託事業として「岩手県知的財産総合支援窓口」を設置し、知的財産の出願・登録の支援や知的財産活用経営、知的財産の侵害や管理等に対する助言などを行っているほか、県から委託を受け、中小企業を対象とした知的財産の普及啓発や、将来を担う青少年を対象とした知財活用人材育成として知的財産教育支援を行っている。

イ 教育機関

① 国立大学法人岩手大学（盛岡市）

世界に向けて先端の研究成果を発信している岩手の学術文化の拠点であり、さらに、全国に誇れる自由、開放的な産学官連携の取組を行っている。特に、岩手ネットワークシステム（略称：INS）は、本県独自の産学官連携組織として、岩手大学と一体となって、ものづくり産業をはじめとする本県の産業振興に寄与している。

また、わが国初の高等農林学校として設置された盛岡高等農林学校を前身とする農学部を有しており、微生物や酵素の高度利用や新しい食品加工技術の開発に関する研究を行うなど、本県の食産業の発展に貢献している。

さらに、金型技術研究センター（北上市）、鑄造技術研究センター（奥州市）、生産技術研究センター（花巻市）のそれぞれサテライトを設置し高度技術者の養成に取り組んでいる。

震災後は、釜石市に三陸水産研究センターを設置し、水産業の高度化による三陸地域の復興・活性化に取り組むとともに、その成果を教育に還元するため水産システム学コースを設置し、三陸水産業の復興を担う人材を育成するなど、沿岸被災地の復興を多方面にわたって支援している。

## ② 公立大学法人岩手県立大学（滝沢市）

4 学部 2 短期大学部を擁し、社会環境の変化や地域社会のニーズに対応した実学・実践重視の教育研究活動に取り組んでいる。

産学官連携による地域貢献活動では、県内ものづくり産業の生産性・付加価値向上や、農林水産業や医療福祉現場の課題解決を目指した産学共同研究を推進するとともに、最先端の IT 技術を駆使し、高い提案力を備えた高度技術者の養成等を行っている。

さらに、大学に隣接し、IT 事業者が集積する滝沢市 IPUIノベーションセンター／パークと緊密に連携し、教育機会の提供や事業共創、イノベーション創出などを一体的に行う取組を推進している。

## ③ 独立行政法人国立高等専門学校機構 一関工業高等専門学校（一関市）

1 学科 4 系 7 分野の教育体制により、ものづくり産業を担う高度な人材を輩出し、高専ロボコンで過去 3 度全国優勝し、高専ディープラーニングコンテストで 2022 年最優秀賞を受賞するなどしている。

## ④ 岩手県立産業技術短期大学校（矢巾町）及び同水沢校（奥州市）

新規高校卒業者を主な対象とした機械系、電子電気系などの 2 年課程（専門課程）計 8 科のほか、専門課程卒業者等を対象とした 1 年課程の産業技術専攻科での高度職業訓練により、開発・生産技術部門でもものづくりを多角的に分析する力をもった技術リーダーの育成を行っている。

## ウ 金融機関

岩手銀行、東北銀行、北日本銀行といった地方銀行のほか、県内 6 つの信用金庫などがあり、融資等の金融活動以外にも、新事業創出支援やビジネスマッチング業務、企業の経営改善に向けた支援業務など、地域経済の活性化に向けた取組を積極的に行っている。

## 8 環境の保全その他地域経済牽引事業の促進に際し配慮すべき事項

### (1) 環境の保全

新規開発を行う場合は、周辺土地利用に鑑み、可能な限り自然環境に影響を与えないよう配慮し、環境関係法令の遵守や環境保全・環境負荷の低減に向けた十分な配慮を行い、事業活動においては環境保全に配慮し、地域社会との調和を図っていくものとする。また、多様な野生動植物の生息・生育に十分配慮し、希少な野生動植物種が確認された場合には、自然環境部局と十分調整を図りつつ、専門家の意見を聴くなどして、生息等への影響がないよう十分に配慮して行う。

大規模な地域経済牽引事業を行うこととなった場合には、事業活動等が住民の理解を得られるよう、必要に応じて、企業、行政が連携して住民説明会等を実施するなど、周辺住民の理解を求めていく。

また、環境保全上重要な地域内での整備の実施に当たって、直接あるいは、間接的に影響を与えるおそれのある場合は、自然環境部局と十分調整を図りつつ、専門家の指摘・助言を

踏まえて、それらの保全が図られるよう十分配慮して行い、国立公園・国定公園を含む地域経済牽引事業計画を承認する際は、地方環境事務所（あるいは都道府県自然環境保全部局）と調整を図るものとする。

なお、本基本計画は公園計画との整合を図り、地方環境事務所および岩手県の自然環境部局との調整を行ったうえで策定したものである。

加えて、事業活動における３Ｒの推進や廃棄物の適正処理、地球温暖化対策や再生可能エネルギーの導入促進等について周知を図る等、地域における環境等に対する規範意識の向上を目指す。

## **(2) 安全な住民生活の保全**

県では、行政、県民及び事業者が、犯罪のない安全で安心なまちづくりにそれぞれ取り組むとともに、相互に連携し、協力して「地域の絆」を再生し、自助、共助及び公助による取組を推進するため、平成 19 年 3 月に「岩手県犯罪のない安全で安心なまちづくり条例」を制定している。

この条例の趣旨も踏まえ、犯罪及び事故の防止並びに地域の安全と平穏を確保するため、次の取組を推進する。

### **ア 犯罪の防止に配慮した環境の整備**

- 道路、公園等の公共空間における犯罪を防止するため、防犯カメラや防犯灯、街路灯等を設置する。
- 道路、公園、事業所等における植栽やフェンス等の適切な配置により見通しを確保するほか、夜間において道路等の公共空間や空地が犯罪や迷惑行為等に利用されないよう管理を徹底する。

### **イ 事業所における防犯設備等の整備**

事業所内外に防犯カメラや防犯ベル、緊急通報装置等の防犯機器を設置するほか、防犯責任者の指定、防犯マニュアル策定等により防犯体制を整備する。

### **ウ 従業員に対する指導**

従業員に対して各種法令の遵守のほか、犯罪被害防止や交通事故防止についての指導を行う。

### **エ 警察への連絡体制の整備**

犯罪や事故発生時における警察への連絡体制を整備する。

### **オ 交通安全施設等の整備**

事業用地整備時等において、関係機関との協議により道路環境や交通安全施設等の整備を行う。

### **カ 地域における防犯活動等への参加、協力**

地域住民等が行う防犯活動や交通安全活動に参加、協力する。

### **キ 不法就労の防止**

外国人の雇用に際しては、旅券等により就労資格の有無を確認するなどして不法就労防止の徹底を図る。

(3) その他

有識者で組織する岩手県商工観光審議会において、毎年1回、基本計画及び承認事業計画に関する検証及び評価を行うこととする。

9 地域経済牽引事業の促進を図るための土地利用の調整を行う場合にあっては、その基本的な事項

(1) 総論

岩手中部（金ヶ崎）工業団地に隣接する南エリアの重点促進区域においては、次のとおり、農地が存在しているため、これらの地域において、地域経済牽引事業を実施する場合には、土地利用調整計画を策定する必要がある。

（農地）

金ヶ崎町西根大沢 3 番、4 番、5 番 1、5 番 2、6 番 1、6 番 2、7 番 1、7 番 2、7 番 3、8 番、9 番 1、9 番 2、10 番 1、10 番 2、11 番 3、12 番 1、16 番、17 番、30 番、31 番、32 番 1、32 番 2、33 番、34 番、35 番、36 番、39 番 1、39 番 3、39 番 5、44 番、48 番 4、48 番 5、53 番 1、54 番 1、55 番 1、56 番 1、57 番 2、57 番 3、59 番 1、60 番 1、75 番 1、76 番 1、77 番 1、78 番 1、79 番 1、80 番 1、80 番 2、81 番 1、81 番 2、82 番、83 番

金ヶ崎町西根北大曲 15 番 110

金ヶ崎町西根鶴ヶ沢 13 番 2、13 番 3、14 番 1、14 番 3、15 番 2、15 番 3、16 番 2、16 番 3

金ヶ崎町西根濁沢 36 番 3、36 番 4、36 番 11、36 番 12、36 番 16、36 番 17

全 66 筆

（地区内における公共施設整備の状況）

本区域は、団地内を縦貫する都市計画道路である町道花沢縦街道線（幅員 10m 以上）が国道 4 号線に接続し、東北自動車道北上金ヶ崎 IC まで 4 km、車で 6 分の距離にあり、十分なアクセス道路が整備されている。

電力については近隣の既存工場が既に活用しており新たに大規模な整備の必要はない。また、上下水道は隣接道路まで敷設済みで、接続工事等（合併浄化槽の設置等含む）は地域経済牽引事業を実施する事業者が行う。

（地区内における遊休施設の状況等）

重点促進区域の区域内においては、遊休地等は存在しない。

（他計画との調和等）

金ヶ崎町都市計画マスタープランにおいて、土地利用を総合的かつ計画的に行うために 6 つの区分で土地利用の方向性を示している。本区域は、「環境保全に配慮しつつ、工業用地の拡張や企業誘致・産業集積を図る地域」とされる「工業・物流ゾーン」に該当する。また、同計画において北東北の交通拠点として利便性の高い北上金ヶ崎インターチェンジ周辺を、工場・流通用地として土地利用を推進、工業立地動向や将来の工業振興の継続的發展に資するため、農業生産との調和に考慮しながら、計画的に必要な工業・流通用地の確保を図るとしている。

第 2 期岩手県基本計画において県南広域地域では、地域企業の核となっている自動車関連産業や半導体関連産業、産業用機械関連産業、医薬品・医療機器関連産業をさらに集積させていくこととしている。

(2) 土地の農業上の利用との調整に関し必要な事項

土地利用調整区域への立地を想定していた事業者が立地を取りやめる、立地した事業者がその後すぐに撤退する等の事態が生じないよう、具体的な立地ニーズや事業の見直しを踏まえて区域を設定する。

やむを得ず土地利用調整区域に農地を含める場合においては、市町村が土地利用調整区域を設定する際に、下記の方針により土地利用調整を行うこととする。

① 農用地区域外での開発を優先すること

農用地区域外での開発を優先することとするが、やむを得ず農用地区域に土地利用調整区域を設定する場合においては、農業上の効率的かつ総合的な利用に支障が生じないように耕作者の同意を得ながら、市町村及び岩手県の農政部局等と十分調整を行うこととする。

② 周辺の土地の農業上の効率的かつ総合的な利用に支障を生じないようにすること

集団農地にやむを得ず土地利用調整区域を設定する場合においては、農業上の効率的かつ総合的な利用に支障を生じないように、高性能農業機械による営農や、農業生産基盤整備事業の実施、集団的農地の効率的な利用について考慮することとする。

また、土地改良事業の受益地となる可能性のある農用地を土地利用調整区域に含める場合は、当該事業の担当部局と調整を行うこととする。

さらに、農業経営基盤強化促進法に規定する地域計画の達成に支障が生じないようにすることとする。

③ 面積規模が最小限であること

やむを得ず農地において地域経済牽引事業に供する施設を整備する場合、個別の施設について計画する事業内容に基づき、立地ニーズを確認し、事業を行う上で必要最小限の面積をその用に供することとする。

④ 面的整備を実施した地域を含めないこと

本区域内には場整備事業を実施した土地は含まれていない。

⑤ 農地中間管理機構関連の取組に支障が生じないようにすること

農地中間管理機構関連事業を行う予定のあることが公にされている農地については、土地利用調整区域に含めないこととする。また、農地中間管理機構関連事業として農業者の費用負担を求めずに事業を実施した農地について、農地中間管理権の存続期間中は土地利用調整区域に含めないこととする。さらに、農地中間管理権の存続期間が満了した農地についても、上記①から③までの考え方にに基づき、やむを得ない場合でなければ当該農地を土地利用調整区域に含めないこととする。

(3) 市街化調整区域における土地利用の調整に関し必要な事項

金ケ崎町内は全域が非線引き区域であることから、市街化調整区域は存在せず、土地利用調整は必要なし。

## 10 計画期間

本計画の計画期間は、計画同意の日から令和 10 年度末日までとする。

「岩手県基本計画」に基づき法第 11 条第 3 項の規定による同意（法第 12 条第 1 項の規定による変更の同意を含む。）を受けた土地利用調整計画に関する変更の同意及び法 13 条第 4 項の規定による承認（法第 14 条第 3 項の規定による変更の承認を含む。）を受けた承認地域経済牽引事業計画に関する変更の承認及び承認の取消しについて、当該同意基本計画の失効後も、なお従前の例による。

(備考)

用紙の大きさは、日本産業規格 A 4 とする。

(別表)

重点促進区域及び工場立地特例対象区域

市町村名	広域区域	工業団地名等	重点促進区域	工場立地特例対象区域	左のうち遊休地	面積(ha)	重点促進区域 設定の理由
盛岡市	県央	道明地区新産業等用地	盛岡市向中野字東道明	盛岡市向中野字東道明21-3 盛岡市向中野字東道明21-4 盛岡市向中野字東道明14-1 盛岡市向中野字東道明14-2 盛岡市向中野字東道明16-2 盛岡市向中野字東道明17-1 盛岡市向中野字東道明17-4 盛岡市向中野字東道明17-3 盛岡市向中野字東道明18-1 盛岡市向中野字東道明18-2 盛岡市向中野字東道明19-1 盛岡市向中野字東道明19-2 盛岡市向中野字東道明20-1 盛岡市向中野字東道明20-2 盛岡市向中野字東道明21-1 盛岡市向中野字東道明21-2 盛岡市向中野字東道明21-4 盛岡市向中野字東道明46-1 盛岡市向中野字東道明46-2 盛岡市向中野字東道明47-1 盛岡市向中野字東道明47-2 盛岡市向中野字東道明48-1 盛岡市向中野字東道明48-2 盛岡市向中野字東道明49-1 盛岡市向中野字東道明49-2 盛岡市向中野字東道明50 盛岡市向中野字東道明93-1 盛岡市向中野字東道明93-2 盛岡市向中野字東道明95-3 盛岡市向中野字東道明96-1 盛岡市向中野字東道明97-1 盛岡市向中野字東道明97-2		11.5 農用地区域 及び市街化 調整区域 無	先端技術を有する企業の集積を図るとともに、産学官連携・企業間連携による新技術・新商品開発を行い、企業の高付加価値化を実現するための「ものづくり拠点」として重点的に整備並びに支援すべき区域であるため。
			盛岡市向中野字幅	盛岡市向中野字幅13-3 盛岡市向中野字幅13-4 盛岡市向中野字幅13-6 盛岡市向中野字幅13-7 盛岡市向中野字幅14-1 盛岡市向中野字幅15-1 盛岡市向中野字幅16-1 盛岡市向中野字幅16-2 盛岡市向中野字幅24-1 盛岡市向中野字幅31-1 盛岡市向中野字幅38-1 盛岡市向中野字幅46-1 盛岡市向中野字幅46-3 盛岡市向中野字幅46-4 盛岡市向中野字幅83-2 盛岡市向中野字幅84-2 盛岡市向中野字幅108-4 盛岡市向中野字幅110-2 盛岡市向中野字幅111-2 盛岡市向中野字幅111-3 盛岡市向中野字幅112-2 盛岡市向中野字幅140-2 盛岡市向中野字幅140-3 盛岡市向中野字幅141-1 盛岡市向中野字幅142-1 盛岡市向中野字幅142-2 盛岡市向中野字幅142-4 盛岡市向中野字幅166-4 盛岡市向中野字幅167-3 盛岡市向中野字幅170-1 盛岡市向中野字幅170-3 盛岡市向中野字幅200-1 盛岡市向中野字幅201-2 盛岡市向中野字幅237-2 盛岡市向中野字幅238-2 盛岡市向中野字幅211-2 盛岡市向中野字幅221-1 盛岡市向中野字幅222-1 盛岡市向中野字幅223-1 盛岡市向中野字幅223-2 盛岡市向中野字幅224 盛岡市向中野字幅225-1 盛岡市向中野字幅225-2 盛岡市向中野字幅226 盛岡市向中野字幅227			

## 重点促進区域及び工場立地特例対象区域

市町村名	広域区域	工業団地名等	重点促進区域	工場立地特例対象区域	左のうち遊休地	面積(ha)	重点促進区域 設定の理由
				盛岡市向中野字幅228-1			
				盛岡市向中野字幅228-2			
				盛岡市向中野字幅229			
				盛岡市向中野字幅230			
				盛岡市向中野字幅231-1			
				盛岡市向中野字幅231-2			
				盛岡市向中野字幅232			
				盛岡市向中野字幅233-1			
				盛岡市向中野字幅233-2			
				盛岡市向中野字幅234-1			
				盛岡市向中野字幅234-2			
				盛岡市向中野字幅235			
				盛岡市向中野字幅236			
				盛岡市向中野字幅237-1			
				盛岡市向中野字幅237-3			
				盛岡市向中野字幅238-1			
				盛岡市向中野字幅41-3			
				盛岡市向中野字幅42-1			
			盛岡市向中野字鶴子	盛岡市向中野字鶴子60-3			
				盛岡市向中野字鶴子60-4			
				盛岡市向中野字鶴子64-2			
				盛岡市向中野字鶴子64-3			
				盛岡市向中野字鶴子65-2			
			盛岡市向中野字畑返	盛岡市向中野字畑返1-1			
				盛岡市向中野字畑返1-2			
				盛岡市向中野字畑返1-3			
				盛岡市向中野字畑返2-2			
				盛岡市向中野字畑返7-2			
				盛岡市向中野字畑返40-2			
				盛岡市向中野字畑返43-2			
				盛岡市向中野字畑返46-2			
				盛岡市向中野字畑返47-1			
				盛岡市向中野字畑返48-1			
				盛岡市向中野字畑返48-2			
				盛岡市向中野字畑返49-1			
				盛岡市向中野字畑返49-2			
				盛岡市向中野字畑返50-2			
				盛岡市向中野字畑返50-3			
				盛岡市向中野字畑返51-2			
				盛岡市向中野字畑返52-2			
			盛岡市津志田	盛岡市津志田6地割1-1			
				盛岡市津志田6地割1-2			
				盛岡市津志田6地割15-2			
				盛岡市津志田6地割16-2			
				盛岡市津志田5地割48-1			
				盛岡市津志田5地割49-1			
				盛岡市津志田5地割50-1			
				盛岡市津志田5地割51-1			
				盛岡市津志田5地割52-1			
				盛岡市津志田5地割53-1			
				盛岡市津志田5地割54-1			
				盛岡市津志田5地割55			
				盛岡市津志田5地割56-1			
				盛岡市津志田5地割57			
				盛岡市津志田5地割58-1			
				盛岡市津志田5地割58-2			
				盛岡市津志田5地割59-1			
				盛岡市津志田5地割59-2			
				盛岡市津志田5地割60-3			
				盛岡市津志田5地割61			
				盛岡市津志田5地割62-1			
				盛岡市津志田5地割62-2			
				盛岡市津志田5地割63-1			
				盛岡市津志田5地割63-2			
				盛岡市津志田5地割64-1			
				盛岡市津志田5地割64-2			
				盛岡市津志田5地割65			
				盛岡市津志田5地割66-1			
				盛岡市津志田5地割66-2			
				盛岡市津志田5地割67-1			
				盛岡市津志田5地割67-2			
				盛岡市津志田5地割68			
				盛岡市津志田5地割69-1			
				盛岡市津志田5地割69-2			
				盛岡市津志田5地割70-1			
				盛岡市津志田5地割70-2			
				盛岡市津志田5地割71-1			
				盛岡市津志田5地割71-2			
				盛岡市津志田5地割71-3			

## 重点促進区域及び工場立地特例対象区域

市町村名	広域区域	工業団地名等	重点促進区域	工場立地特例対象区域	左のうち遊休地	面積(ha)	重点促進区域 設定の理由
				盛岡市津志田5地割71-4			
				盛岡市津志田5地割72-1			
				盛岡市津志田5地割72-2			
				盛岡市津志田5地割73-1			
				盛岡市津志田5地割73-2			
				盛岡市津志田5地割74-1			
				盛岡市津志田5地割74-2			
				盛岡市津志田5地割74-3			
				盛岡市津志田5地割75-1			
				盛岡市津志田5地割75-2			
				盛岡市津志田5地割76			
				盛岡市津志田5地割77-1			
				盛岡市津志田5地割77-2			
				盛岡市津志田5地割78			
				盛岡市津志田5地割79			
				盛岡市津志田5地割80			
				盛岡市津志田5地割81			
				盛岡市津志田5地割82			
				盛岡市津志田5地割83-1			
				盛岡市津志田5地割83-2			
				盛岡市津志田5地割84			
				盛岡市津志田5地割85			
				盛岡市津志田5地割86			
				盛岡市津志田5地割87			
				盛岡市津志田5地割88			
				盛岡市津志田5地割89			
				盛岡市津志田5地割90-1			
				盛岡市津志田5地割90-2			
				盛岡市津志田5地割91-1			
				盛岡市津志田5地割91-2			
				盛岡市津志田5地割92-1			
				盛岡市津志田5地割92-2			
				盛岡市津志田5地割93-1			
				盛岡市津志田5地割93-2			
				盛岡市津志田5地割94			
				盛岡市津志田5地割95-1			
				盛岡市津志田5地割95-2			
				盛岡市津志田6地割17-2			
				盛岡市津志田6地割18			
				盛岡市津志田6地割19-1			
				盛岡市津志田6地割19-2			
				盛岡市津志田6地割20			
				盛岡市津志田6地割21-1			
				盛岡市津志田6地割21-2			
				盛岡市津志田6地割22			
				盛岡市津志田6地割23-1			
				盛岡市津志田6地割23-2			
				盛岡市津志田6地割23-3			
				盛岡市津志田6地割24-1			
				盛岡市津志田6地割24-2			
				盛岡市津志田6地割25-1			
				盛岡市津志田6地割25-2			
				盛岡市津志田6地割26-1			
				盛岡市津志田6地割26-2			
				盛岡市津志田6地割27-1			
				盛岡市津志田6地割27-2			
				盛岡市津志田6地割28-1			
				盛岡市津志田6地割28-2			
				盛岡市津志田6地割29-1			
				盛岡市津志田6地割29-2			
				盛岡市津志田6地割30-1			
				盛岡市津志田6地割30-2			
				盛岡市津志田6地割31-1			
				盛岡市津志田6地割32			
				盛岡市津志田6地割33-1			
				盛岡市津志田6地割33-2			
				盛岡市津志田6地割34-1			
				盛岡市津志田6地割34-2			
				盛岡市津志田6地割35-1			
				盛岡市津志田6地割35-2			
				盛岡市津志田6地割36			
				盛岡市津志田6地割37-1			
				盛岡市津志田6地割37-2			
				盛岡市津志田6地割38-1			
				盛岡市津志田6地割38-2			
				盛岡市津志田6地割39-1			
				盛岡市津志田6地割39-2			
				盛岡市津志田6地割40-1			
				盛岡市津志田6地割41-1			
				盛岡市津志田6地割41-2			
				盛岡市津志田6地割42			
				盛岡市津志田6地割43			

## 重点促進区域及び工場立地特例対象区域

市町村名	広域区域	工業団地名等	重点促進区域	工場立地特例対象区域	左のうち遊休地	面積(ha)	重点促進区域 設定の理由
				盛岡市津志田6地割44-1			
				盛岡市津志田6地割44-2			
				盛岡市津志田6地割45			
				盛岡市津志田6地割46-1			
				盛岡市津志田6地割46-2			
				盛岡市津志田6地割47			
				盛岡市津志田6地割48-1			
				盛岡市津志田6地割48-2			
				盛岡市津志田6地割49			
				盛岡市津志田6地割50-1			
				盛岡市津志田6地割50-2			
				盛岡市津志田6地割51-1			
				盛岡市津志田6地割51-2			
				盛岡市津志田6地割52-3			
				盛岡市津志田6地割53-2			
				盛岡市津志田6地割59-2			
				盛岡市津志田6地割71			
		盛岡北飯岡地区	盛岡市北飯岡	盛岡市北飯岡一丁目8-1		4. 5 農用地区域 及び市街化 調整区域 無	公的試験機関 が集約しており、新規創 業、共同研究 開発や新たな 企業誘致を推 進し、既存企 業と融合した 新産業、新技 術、新製品創 出を進めるた めの戦略エリ アとして、重 点的に整備並 びに支援すべ き区域である ため。
				盛岡市北飯岡一丁目8-2			
				盛岡市北飯岡一丁目8-3			
				盛岡市北飯岡一丁目8-5			
				盛岡市北飯岡一丁目9-1			
				盛岡市北飯岡一丁目9-2			
				盛岡市北飯岡一丁目9-3			
				盛岡市北飯岡一丁目10-1			
				盛岡市北飯岡一丁目10-2			
				盛岡市北飯岡一丁目10-3			
				盛岡市北飯岡一丁目10-4			
				盛岡市北飯岡一丁目10-5			
				盛岡市北飯岡一丁目10-6			
				盛岡市北飯岡一丁目10-7			
				盛岡市北飯岡一丁目10-8			
		盛岡工業団地	盛岡市洪民字岩鼻	盛岡市洪民字岩鼻20-1		34. 1 農用地区域 無 市街化調整 区域 有	鉄工関連シス テム化団地を 目指し昭和48 年から昭和57 年に掛けて開 発された工業 団地であり、 工業集積によ り、ものづく り企業の成長 促進を図るた め、重点的に 支援すべき区 域であるた め。
				盛岡市洪民字岩鼻20-2			
				盛岡市洪民字岩鼻20-3			
				盛岡市洪民字岩鼻20-4			
				盛岡市洪民字岩鼻20-5			
				盛岡市洪民字岩鼻20-6			
				盛岡市洪民字岩鼻20-7			
				盛岡市洪民字岩鼻20-8			
				盛岡市洪民字岩鼻20-9			
				盛岡市洪民字岩鼻20-10			
				盛岡市洪民字岩鼻20-11			
				盛岡市洪民字岩鼻20-12			
				盛岡市洪民字岩鼻20-13			
				盛岡市洪民字岩鼻20-14			
				盛岡市洪民字岩鼻20-15			
				盛岡市洪民字岩鼻20-16			
				盛岡市洪民字岩鼻20-17			
				盛岡市洪民字岩鼻20-18			
				盛岡市洪民字岩鼻20-19			
				盛岡市洪民字岩鼻20-20			
				盛岡市洪民字岩鼻20-21			
				盛岡市洪民字岩鼻20-22			
				盛岡市洪民字岩鼻20-23			
				盛岡市洪民字岩鼻20-24			
				盛岡市洪民字岩鼻20-25			
				盛岡市洪民字岩鼻20-26			
				盛岡市洪民字岩鼻20-27			
				盛岡市洪民字岩鼻20-28			
				盛岡市洪民字岩鼻20-29			
				盛岡市洪民字岩鼻20-30			
				盛岡市洪民字岩鼻20-31			
				盛岡市洪民字岩鼻20-32			
				盛岡市洪民字岩鼻20-33			
				盛岡市洪民字岩鼻20-34			
				盛岡市洪民字岩鼻20-35			
				盛岡市洪民字岩鼻20-36			
				盛岡市洪民字岩鼻20-37			
				盛岡市洪民字岩鼻20-38			

## 重点促進区域及び工場立地特例対象区域

市町村名	広域区域	工業団地名等	重点促進区域	工場立地特例対象区域	左のうち遊休地	面積(ha)	重点促進区域 設定の理由
				盛岡市洪民字岩鼻20-39 盛岡市洪民字岩鼻20-40 盛岡市洪民字岩鼻20-41 盛岡市洪民字岩鼻20-42 盛岡市洪民字岩鼻20-43 盛岡市洪民字岩鼻20-44 盛岡市洪民字岩鼻20-45 盛岡市洪民字岩鼻20-46 盛岡市洪民字岩鼻20-47 盛岡市洪民字岩鼻20-48 盛岡市洪民字岩鼻20-49 盛岡市洪民字岩鼻20-50 盛岡市洪民字岩鼻20-51 盛岡市洪民字岩鼻20-52 盛岡市洪民字岩鼻20-54 盛岡市洪民字岩鼻20-55 盛岡市洪民字岩鼻20-56 盛岡市洪民字岩鼻20-57 盛岡市洪民字岩鼻20-58 盛岡市洪民字岩鼻20-59 盛岡市洪民字岩鼻20-60 盛岡市洪民字岩鼻20-61 盛岡市洪民字岩鼻20-62 盛岡市洪民字岩鼻20-63 盛岡市洪民字岩鼻20-64 盛岡市洪民字岩鼻20-65 盛岡市洪民字岩鼻20-66 盛岡市洪民字岩鼻20-67 盛岡市洪民字岩鼻20-68 盛岡市洪民字岩鼻20-69 盛岡市洪民字岩鼻20-70 盛岡市洪民字岩鼻20-71 盛岡市洪民字岩鼻20-72 盛岡市洪民字岩鼻69-28 盛岡市洪民字岩鼻69-35 盛岡市洪民字岩鼻100-2 盛岡市洪民字岩鼻100-3			
			盛岡市洪民字狐沢	盛岡市洪民字狐沢34-7 盛岡市洪民字狐沢34-8 盛岡市洪民字狐沢34-9 盛岡市洪民字狐沢34-10 盛岡市洪民字狐沢34-11 盛岡市洪民字狐沢34-12 盛岡市洪民字狐沢34-13 盛岡市洪民字狐沢34-14 盛岡市洪民字狐沢48-47 盛岡市洪民字狐沢48-48 盛岡市洪民字狐沢70-1 盛岡市洪民字狐沢70-2 盛岡市洪民字狐沢70-3 盛岡市洪民字狐沢70-4 盛岡市洪民字狐沢70-5 盛岡市洪民字狐沢70-6			
		芋田地区	盛岡市芋田字下芋田	盛岡市芋田字下芋田10-1 盛岡市芋田字下芋田10-2 盛岡市芋田字下芋田10-3  盛岡市芋田字下芋田10-4  盛岡市芋田字下芋田10-5 盛岡市芋田字下芋田10-6 盛岡市芋田字下芋田10-7 盛岡市芋田字下芋田10-8 盛岡市芋田字下芋田10-9		19.7 農用地区域 無 市街化調整 区域 有	農工団地として開発され、現在、3社の製造業が入居しており、工業集積により、ものづくり企業の成長促進を図るため、重点的に支援すべき区域であるため。

重点促進区域及び工場立地特例対象区域

市町村名	広域区域	工業団地名等	重点促進区域	工場立地特例対象区域	左のうち遊休地	面積(ha)	重点促進区域 設定の理由					
				盛岡市芋田字下芋田10-10			現在、1社の物流拠点が立地している地域であり、今後流通・製造業集積により企業の成長促進を図るため、重点的に支援すべき区域であるため。					
				盛岡市芋田字下芋田10-11								
				盛岡市芋田字下芋田10-12								
				盛岡市芋田字下芋田10-13								
				盛岡市芋田字下芋田10-14								
				盛岡市芋田字下芋田10-15								
				盛岡市芋田字下芋田10-16								
				盛岡市芋田字下芋田10-17								
				盛岡市芋田字下芋田10-18								
				盛岡市芋田字下芋田10-19								
				盛岡市芋田字下芋田93-1								
				盛岡市芋田字下芋田94								
				盛岡市芋田字下芋田98								
				盛岡市芋田字下芋田99								
				盛岡市芋田字下芋田100								
				盛岡市芋田字上芋田	盛岡市芋田字上芋田31							
					盛岡市芋田字上芋田50-1							
					盛岡市芋田字上芋田50-2							
					盛岡市芋田字上芋田50-3							
					盛岡市芋田字上芋田50-4							
			盛岡市芋田字上芋田50-5									
			生出地区		盛岡市下田字生出	盛岡市下田字生出624			2.9			
						盛岡市下田字生出1576						
			四十四田工業団地	盛岡市上田字岩脇				盛岡市上田字岩脇1-1	2.2	市中心部に近接した本格的な工業団地として平成19年に誕生した工業団地であり、工業集積により、ものづくり企業の成長促進を図るため、重点的に支援すべき区域であるため。		
											盛岡市上田字岩脇1-7	
											盛岡市上田字岩脇1-8	
											盛岡市上田字岩脇1-9	
											盛岡市上田字岩脇1-10	
	盛岡市上田字岩脇1-11											
	盛岡市上田字岩脇1-12											
	盛岡市上田字岩脇1-13											
	盛岡市上田字岩脇1-14											
	盛岡市上田字岩脇1-15											
	盛岡市上田字岩脇1-16	盛岡市上田字岩脇1-16										
	盛岡市上田字岩脇1-17											
	盛岡市上田字岩脇1-18											
	盛岡市上田字岩脇1-19											
	盛岡市上田字岩脇1-20											
	盛岡市上田字岩脇1-21											
	盛岡市上田字岩脇1-22											
	盛岡市上田字岩脇1-23											
	盛岡市上田字岩脇1-24											
	盛岡市上田字岩脇1-25											
	盛岡市上田字岩脇1-26											
	盛岡市上田字岩脇1-27											
	盛岡市上田字岩脇1-28											
	盛岡市上田字松屋敷	盛岡市上田字松屋敷84-11			盛岡市上田字松屋敷87-2							
		盛岡市上田字松屋敷84-43										
		盛岡市上田字松屋敷84-44										
		盛岡市上田字松屋敷84-45										
盛岡市上田字松屋敷87-20												
盛岡市上田字松屋敷87-21												
盛岡市上田字松屋敷87-22												
盛岡市上田字松屋敷87-23												
盛岡市上田字松屋敷87-24												
盛岡市上田字松屋敷87-25												
盛岡市上田字松屋敷87-26												
盛岡市上田字松屋敷87-27												
盛岡市上田字松屋敷87-28												
盛岡市上田字松屋敷87-29												
盛岡市上田字松屋敷87-30												

## 重点促進区域及び工場立地特例対象区域

市町村名	広域区域	工業団地名等	重点促進区域	工場立地特例対象区域	左のうち遊休地	面積(ha)	重点促進区域 設定の理由
		青山地区	盛岡市青山	盛岡市上田字松屋敷87-31		3.4 農用地区域 及び市街化 調整区域 無	現在、1社の 製造業が立地 している地域 であり、工業 集積により、 ものづくり企 業の成長促進 を図るため、 重点的に支援 すべき区域で あるため。
				盛岡市上田字松屋敷87-32			
				盛岡市上田字松屋敷87-33			
				盛岡市青山二丁目4番1			
				盛岡市青山二丁目5番1			
				盛岡市青山二丁目5番2			
				盛岡市青山二丁目5番4			
				盛岡市青山二丁目5番5			
		上武道地区	盛岡市芋田字上武道	盛岡市芋田字上武道122-3		1.6 農用地区域 及び市街化 調整区域 無	現在、5社の 製造業・食品 加工工場が立 地しており、 工業集積によ り、ものづく り企業の成長 促進を図るた め、重点的に 支援すべき区 域であるた め。
				盛岡市芋田字上武道165-1			
				盛岡市芋田字上武道170-1			
				盛岡市芋田字上武道176-1			
				盛岡市芋田字上武道180-1			
				盛岡市芋田字上武道181			
		芋田向地区	盛岡市好摩字芋田向	盛岡市好摩字芋田向81-1		3.2 農用地区域 及び市街化 調整区域 無	工場跡地であ り、本市にお ける数少ない 新規募集が可 能な工業用地 であり、今 後、工業集積 を図り、重点 的に支援すべ き区域である ため。
				盛岡市好摩字芋田向81-2			
				盛岡市好摩字芋田向81-3			
				盛岡市好摩字芋田向81-6			
				盛岡市好摩字芋田向81-7			
				盛岡市好摩字芋田向82-5			
				盛岡市好摩字芋田向82-10			
				盛岡市好摩字芋田向82-11			
				盛岡市好摩字芋田向82-12			
				盛岡市好摩字芋田向82-43			
				盛岡市好摩字芋田向90-1			
			盛岡市好摩字上山	盛岡市好摩字上山1-5			
				盛岡市好摩字上山1-7			
				盛岡市好摩字上山1-21			
		上飯岡地区工場用地	盛岡市上飯岡	盛岡市上飯岡1地割12-4		13.7 農用地区域 無 市街化調整 区域 有	現在、4社の 製造業が立地 している地域 であり、工業 集積により、 ものづくり企 業の成長促進 を図るため、 重点的に支援 すべき区域で あるため。
				盛岡市上飯岡1地割12-5			
				盛岡市上飯岡1地割12-6			
				盛岡市上飯岡1地割12-9			
				盛岡市上飯岡1地割12-13			
				盛岡市上飯岡1地割13-1			
				盛岡市上飯岡1地割13-2			
				盛岡市上飯岡1地割14-1			
				盛岡市上飯岡1地割14-2			
				盛岡市上飯岡1地割15-8			
				盛岡市上飯岡1地割15-10			
		盛岡中央工業団地	盛岡市川目町	盛岡市川目町4-1		5.8 農用地区域 無 市街化調整 区域 有	市中心部に近 接した本格的 な工業団地と して平成4年 に誕生した工 業団地であ り、工業集積 により、もの づくり企業の 成長促進を図 るため、重点 的に支援すべ き区域である ため。
				盛岡市川目町4-10			
				盛岡市川目町4-11			
				盛岡市川目町4-12			
				盛岡市川目町4-13			
				盛岡市川目町4-14			
				盛岡市川目町4-15			
				盛岡市川目町4-16			
				盛岡市川目町4-17			
				盛岡市川目町4-18			
				盛岡市川目町4-19			
				盛岡市川目町4-20			
				盛岡市川目町4-21			

## 重点促進区域及び工場立地特例対象区域

市町村名	広域区域	工業団地名等	重点促進区域	工場立地特例対象区域	左のうち遊休地	面積 (ha)	重点促進区域 設定の理由	
				盛岡市川目町4-22 盛岡市川目町4-23 盛岡市川目町4-24 盛岡市川目町4-25 盛岡市川目町4-26 盛岡市川目町4-27 盛岡市川目町4-28 盛岡市川目町4-29 盛岡市川目町4-30 盛岡市川目町4-31 盛岡市川目町4-32 盛岡市川目町4-36 盛岡市川目町4-37 盛岡市川目町4-38 盛岡市川目町4-39 盛岡市川目町4-40 盛岡市川目町4-42 盛岡市川目町4-44 盛岡市川目町4-45 盛岡市川目町4-46 盛岡市川目町4-48 盛岡市川目町5-10 盛岡市川目町68-3 盛岡市川目町68-4 盛岡市川目町68-5 盛岡市川目町68-6 盛岡市川目町68-7 盛岡市川目町68-8 盛岡市川目町68-9 盛岡市川目町68-10 盛岡市川目町68-11 盛岡市川目町68-12 盛岡市川目町68-13 盛岡市川目町68-14 盛岡市川目町68-15 盛岡市川目町68-16 盛岡市川目町68-17 盛岡市川目町68-18 盛岡市川目町68-19 盛岡市川目町68-20 盛岡市川目町68-21 盛岡市川目町68-22 盛岡市川目町68-23 盛岡市川目町68-24				
		都南工業団地	盛岡市手代森	盛岡市手代森第5地割19-1 盛岡市手代森第5地割19-5 盛岡市手代森第5地割19-6 盛岡市手代森第5地割19-7 盛岡市手代森第5地割19-8 盛岡市手代森第5地割19-9 盛岡市手代森第5地割19-10 盛岡市手代森第5地割19-11 盛岡市手代森第5地割19-12 盛岡市手代森第5地割19-13  盛岡市手代森第5地割19-14		1.8 農用地区域 及び市街化 調整区域 有 (農用地区 域 0.0046ha)	市街地や高速 道路 I C への アクセス性も 良好な都南地 区で昭和61年 に誕生した工 業団地であ り、工業集積 により、もの づくり企業の 成長促進を図 るため、重点 的に支援すべ き区域である ため。	
		盛岡南工場流通団地	盛岡市羽場	盛岡市羽場9地割155番2 盛岡市羽場9地割155番3 盛岡市羽場9地割155番4 盛岡市羽場9地割155番8 盛岡市羽場9地割155番10 盛岡市羽場9地割155番11 盛岡市羽場9地割155番12 盛岡市羽場9地割155番13 盛岡市羽場9地割155番14 盛岡市羽場10地割1番2 盛岡市羽場10地割1番3		31.91 農用地区域 無 市街化調整 区域 有	市街地や高速 道路 I C への アクセス性も 良好な盛岡南 地区に平成3 年に誕生した 工場流通団地 であり、流通 ・製造業の 集積により、 ものづくり企 業の成長促進 を図るため	

## 重点促進区域及び工場立地特例対象区域

市町村名	広域区域	工業団地名等	重点促進区域	工場立地特例対象区域	左のうち遊休地	面積 (ha)	重点促進区域 設定の理由
				盛岡市羽場10地割1番4			重点的に支援すべき区域であるため。
				盛岡市羽場10地割1番5			
				盛岡市羽場10地割1番6			
				盛岡市羽場10地割1番7			
				盛岡市羽場10地割1番8			
				盛岡市羽場10地割1番9			
				盛岡市羽場10地割1番10			
				盛岡市羽場10地割1番11			
				盛岡市羽場10地割1番12			
				盛岡市羽場10地割1番19			
				盛岡市羽場10地割1番20			
				盛岡市羽場10地割1番21			
				盛岡市羽場10地割1番22			
				盛岡市羽場10地割1番23			
				盛岡市羽場10地割1番24			
				盛岡市羽場10地割100			
				盛岡市羽場10地割100-2			
				盛岡市羽場10地割100-3			
				盛岡市羽場10地割100-6			
				盛岡市羽場10地割100-8			
				盛岡市羽場10地割203-2			
				盛岡市羽場10地割204-2			
				盛岡市羽場10地割205-2			
				盛岡市羽場10地割224-2			
				盛岡市羽場10地割226-2			
				盛岡市羽場10地割230-2			
				盛岡市羽場10地割231-2			
				盛岡市羽場10地割232-2			
				盛岡市羽場10地割233-2			
				盛岡市羽場10地割234-2			
				盛岡市羽場10地割235-2			
				盛岡市羽場10地割236-2			
				盛岡市羽場10地割239			
				盛岡市羽場10地割241			
				盛岡市羽場13地割30-1			
				盛岡市羽場13地割30-2			
				盛岡市羽場13地割30-3			
				盛岡市羽場13地割30-4			
				盛岡市羽場13地割30-10			
				盛岡市羽場13地割30-11			
			盛岡市湯沢	盛岡市湯沢15地割1番2			
				盛岡市湯沢15地割1番3			
				盛岡市湯沢15地割1番4			
				盛岡市湯沢16地割15番1			
				盛岡市湯沢16地割15番2			
				盛岡市湯沢16地割15番3			
				盛岡市湯沢16地割15番4			
				盛岡市湯沢16地割15番5			
				盛岡市湯沢16地割15番6			
				盛岡市湯沢16地割15番7			
				盛岡市湯沢16地割15番8			
				盛岡市湯沢16地割15番9			
				盛岡市湯沢16地割15番10			
				盛岡市湯沢16地割15番11			
				盛岡市湯沢16地割15番12			
				盛岡市湯沢16地割15番13			
				盛岡市湯沢16地割15番14			
				盛岡市湯沢16地割15番18			
				盛岡市湯沢16地割15番19			
				盛岡市湯沢16地割15番20			
				盛岡市湯沢16地割15番21			
				盛岡市湯沢16地割15番22			
				盛岡市湯沢16地割15番23			
				盛岡市湯沢16地割15番27			
				盛岡市湯沢16地割15番28			
				盛岡市湯沢16地割15番29			
				盛岡市湯沢16地割15番32			
				盛岡市湯沢16地割15番33			
				盛岡市湯沢16地割15番34			
				盛岡市湯沢16地割20番1			
				盛岡市湯沢16地割23番1			
				盛岡市湯沢16地割26番1			
				盛岡市湯沢16地割27番2			
				盛岡市湯沢16地割27番3			

## 重点促進区域及び工場立地特例対象区域

市町村名	広域区域	工業団地名等	重点促進区域	工場立地特例対象区域	左のうち遊休地	面積(ha)	重点促進区域 設定の理由
滝沢市	県央	外山地区	滝沢市外山	盛岡市湯沢16地割37番1		3.38 農用地区域 無 市街化調整 区域 有	本地区は、生活機器・機能要素製品の技術開発拠点及び主力工場が立地し、滝沢中央スマートＩＣまで約2kmと良好なアクセスを有していることから、ものづくり産業を推進するため重点的に支援を投入すべき区域である。
				盛岡市湯沢16地割38番1			
				滝沢市外山301-1			
		大釜地区	滝沢市大釜高森	滝沢市外山309		1.93 農用地区域 及び市街化 調整区域 無	本地区は、クリーンルームを持つ精密品組み立て工場が立地し、盛岡ＩＣまで約5kmと良好なアクセスを有していることから、ものづくり産業を推進するため重点的に支援を投入すべき区域である。
				滝沢市大釜高森58-1			
		盛岡西リサーチパーク	滝沢市大釜風林	滝沢市大釜高森7-47		11 農用地区域 及び市街化 調整区域 無	県内産業の高度化を推進することを目的として(独)中小企業基盤整備機構が整備した団地であり、精密機械を製造する事業所、物流施設等が立地し、企業集積の中心となる業務用地として重点的に支援を投入すべき区域である。
				滝沢市大釜風林3-14			
				滝沢市大釜風林3-15			
				滝沢市大釜風林3-16			
				滝沢市大釜風林3-17			
				滝沢市大釜風林3-18			
				滝沢市大釜風林3-19			
				滝沢市大釜風林3-20			
				滝沢市大釜風林3-21			
				滝沢市大釜風林3-22			
				滝沢市大釜風林3-23			
				滝沢市大釜風林3-24			
				滝沢市大釜風林3-25			
				滝沢市大釜風林3-27			
				滝沢市大釜風林3-28			
				滝沢市大釜風林3-29			
				滝沢市大釜風林3-30			
				滝沢市大釜風林3-31			
				滝沢市大釜風林3-32			
				滝沢市大釜風林3-39			
				滝沢市大釜風林3-41			
		大清水地区農工団地	滝沢市大釜大清水	滝沢市大釜大清水514-7		2.2 農用地区域 及び市街化 調整区域 無	本地区は、金属加工の事業所等が立地し、盛岡ＩＣまで約6kmと良好なアクセスを有していることから、ものづくり産業を推進するため重点的に支援を投入すべき区域である。
				滝沢市大釜大清水356-6			
				滝沢市大釜大清水356-14			
				滝沢市大釜大清水356-15			
				滝沢市大釜大清水356-16			
				滝沢市大釜大清水356-17			

## 重点促進区域及び工場立地特例対象区域

市町村名	広域区域	工業団地名等	重点促進区域	工場立地特例対象区域	左のうち遊休地	面積(ha)	重点促進区域 設定の理由
				滝沢市大釜大清水356-11			スを有していることから、ものづくり産業を推進するため重点的に支援を投入すべき区域である。
花巻市	県南	花南産業団地	花巻市実相寺	花巻市実相寺239番1 花巻市実相寺239番2 花巻市実相寺239番3 花巻市実相寺243番1 花巻市実相寺243番2 花巻市実相寺243番3 花巻市実相寺243番5 花巻市実相寺244番1 花巻市実相寺244番3 花巻市実相寺244番4 花巻市実相寺244番5 花巻市実相寺245番 花巻市実相寺246番 花巻市実相寺246番2 花巻市実相寺247番 花巻市実相寺247番2 花巻市実相寺248番 花巻市実相寺249番 花巻市実相寺251番2の一部 花巻市実相寺251番3 花巻市実相寺252番2の一部 花巻市実相寺252番3 花巻市実相寺254番1 花巻市実相寺254番3の一部 花巻市実相寺255番2 花巻市実相寺255番3の一部 花巻市実相寺256番2の一部 花巻市実相寺256番3 花巻市実相寺257番2の一部 花巻市実相寺335番1 花巻市実相寺335番2 花巻市実相寺335番3 花巻市実相寺359番 花巻市実相寺361番 花巻市実相寺362番1 花巻市実相寺362番2 花巻市実相寺362番3 花巻市実相寺364番 花巻市実相寺365番1 花巻市実相寺365番2 花巻市実相寺366番 花巻市実相寺367番1 花巻市実相寺367番2 花巻市実相寺370番 花巻市実相寺371番 花巻市実相寺372番 花巻市実相寺373番 花巻市実相寺374番1 花巻市実相寺374番2 花巻市実相寺375番1 花巻市実相寺375番3 花巻市実相寺375番4 花巻市実相寺376番2 花巻市実相寺376番3 花巻市実相寺376番4 花巻市実相寺377番 花巻市実相寺379番 花巻市実相寺380番 花巻市実相寺381番 花巻市実相寺384番 花巻市実相寺386番 花巻市実相寺388番		7.38 農用地区域及び市街化調整区域無	東北自動車道花巻P AスマートI Cまで約1.4kmと好立地の産業団地であり、半導体・自動車関連産業を中心とした産業集積の推進を図る、重点的に支援すべき区域であるため。

## 重点促進区域及び工場立地特例対象区域

市町村名	広域区域	工業団地名等	重点促進区域	工場立地特例対象区域	左のうち遊休地	面積 (ha)	重点促進区域 設定の理由	
				花巻市実相寺390番 花巻市実相寺391番 花巻市実相寺394番 花巻市実相寺395番 花巻市実相寺396番 花巻市実相寺398番 花巻市実相寺400番 花巻市実相寺412番2の一部 花巻市実相寺412番3 花巻市実相寺413番2の一部 花巻市実相寺413番3 花巻市実相寺414番2の一部 花巻市実相寺414番3 花巻市実相寺415番1 花巻市実相寺415番2 花巻市実相寺415番3 花巻市実相寺431番の一部 花巻市実相寺250番3 花巻市実相寺250番5の一部 花巻市実相寺250番6 花巻市実相寺250番7の一部 花巻市実相寺250番8				
			花巻市山の神	花巻市山の神1番 花巻市山の神2番1 花巻市山の神2番2 花巻市山の神2番3 花巻市山の神3番1 花巻市山の神3番2 花巻市山の神4番1 花巻市山の神4番3 花巻市山の神4番8 花巻市山の神4番9 花巻市山の神4番10 花巻市山の神4番11 花巻市山の神5番 花巻市山の神6番1 花巻市山の神6番2 花巻市山の神6番3 花巻市山の神6番4 花巻市山の神6番5 花巻市山の神7番 花巻市山の神8番 花巻市山の神9番1 花巻市山の神10番1 花巻市山の神10番3 花巻市山の神11番1 花巻市山の神11番3 花巻市山の神12番2 花巻市山の神13番1 花巻市山の神13番2 花巻市山の神13番3 花巻市山の神13番5 花巻市山の神15番1 花巻市山の神15番3 花巻市山の神16番1 花巻市山の神17番 花巻市山の神18番 花巻市山の神19番 花巻市山の神20番9 花巻市山の神20番10 花巻市山の神22番 花巻市山の神23番 花巻市山の神24番 花巻市山の神25番 花巻市山の神26番 花巻市山の神27番 花巻市山の神28番 花巻市山の神30番 花巻市山の神31番 花巻市山の神32番 花巻市山の神43番4 花巻市山の神43番5 花巻市山の神43番6の一部 花巻市山の神44番3			28.36 農用地区域 及び市街化 調整区域 無	東北自動車道 花巻ＰＡス マートＩＣま で約1.4kmと 好立地の産業 団地であり、 半導体・自動 車関連産業を 中心とした産 業集積の推進 を図る、重点 的に支援すべ き区域である ため。

## 重点促進区域及び工場立地特例対象区域

市町村名	広域区域	工業団地名等	重点促進区域	工場立地特例対象区域	左のうち遊休地	面積(ha)	重点促進区域 設定の理由
				花巻市山の神44番4			
				花巻市山の神44番5			
				花巻市山の神44番6			
				花巻市山の神45番2			
				花巻市山の神45番3			
				花巻市山の神46番3			
				花巻市山の神46番4			
				花巻市山の神46番5			
				花巻市山の神46番6			
				花巻市山の神46番7			
				花巻市山の神47番2			
				花巻市山の神47番3			
				花巻市山の神47番4			
				花巻市山の神48番2			
				花巻市山の神49番			
				花巻市山の神50番1			
				花巻市山の神50番8			
				花巻市山の神50番11			
				花巻市山の神50番12			
				花巻市山の神53番1			
				花巻市山の神53番2			
				花巻市山の神53番3			
				花巻市山の神53番4			
				花巻市山の神53番5			
				花巻市山の神53番6			
				花巻市山の神53番7			
				花巻市山の神53番8			
				花巻市山の神53番9			
				花巻市山の神53番10			
				花巻市山の神53番11			
				花巻市山の神53番12			
				花巻市山の神53番13			
				花巻市山の神53番19			
				花巻市山の神54番1			
				花巻市山の神54番2			
				花巻市山の神55番2の一部			
				花巻市山の神55番3の一部			
				花巻市山の神56番			
				花巻市山の神57番1			
				花巻市山の神57番2			
				花巻市山の神130番1			
				花巻市山の神130番2			
				花巻市山の神132番			
				花巻市山の神133番1			
				花巻市山の神133番2			
				花巻市山の神133番3			
				花巻市山の神134番1			
				花巻市山の神134番2			
				花巻市山の神135番			
				花巻市山の神136番			
				花巻市山の神137番			
				花巻市山の神138番			
				花巻市山の神139番			
				花巻市山の神140番			
				花巻市山の神141番1			
				花巻市山の神141番2			
				花巻市山の神142番			
				花巻市山の神143番			
				花巻市山の神144番			
				花巻市山の神145番1			
				花巻市山の神145番3			
				花巻市山の神146番			
				花巻市山の神147番			
				花巻市山の神148番			
				花巻市山の神149番1			
				花巻市山の神149番2			
				花巻市山の神150番1			
				花巻市山の神151番1			
				花巻市山の神152番1			
				花巻市山の神152番3			
				花巻市山の神153番1			
				花巻市山の神153番3			
				花巻市山の神153番4			
				花巻市山の神153番5			

## 重点促進区域及び工場立地特例対象区域

市町村名	広域区域	工業団地名等	重点促進区域	工場立地特例対象区域	左のうち遊休地	面積 (ha)	重点促進区域 設定の理由
				花巻市山の神154番1			
				花巻市山の神154番2			
				花巻市山の神155番			
				花巻市山の神156番			
				花巻市山の神157番			
				花巻市山の神158番			
				花巻市山の神159番			
				花巻市山の神160番			
				花巻市山の神161番			
				花巻市山の神162番			
				花巻市山の神163番			
				花巻市山の神164番1			
				花巻市山の神164番2			
				花巻市山の神165番1			
				花巻市山の神165番2			
				花巻市山の神165番3			
				花巻市山の神166番1			
				花巻市山の神166番2			
				花巻市山の神167番			
				花巻市山の神168番			
				花巻市山の神169番			
				花巻市山の神171番1			
				花巻市山の神171番2			
				花巻市山の神172番			
				花巻市山の神173番			
				花巻市山の神174番			
				花巻市山の神175番			
				花巻市山の神175番2			
				花巻市山の神176番			
				花巻市山の神177番			
				花巻市山の神178番			
				花巻市山の神179番			
				花巻市山の神180番			
				花巻市山の神181番			
				花巻市山の神182番			
				花巻市山の神183番			
				花巻市山の神184番			
				花巻市山の神185番1			
				花巻市山の神185番2			
				花巻市山の神186番			
				花巻市山の神187番1			
				花巻市山の神187番2			
				花巻市山の神187番3			
				花巻市山の神188番1			
				花巻市山の神188番2			
				花巻市山の神189番			
				花巻市山の神190番			
				花巻市山の神191番			
				花巻市山の神192番			
				花巻市山の神194番			
				花巻市山の神195番			
				花巻市山の神196番			
				花巻市山の神197番1			
				花巻市山の神197番2			
				花巻市山の神197番3			
				花巻市山の神197番4			
				花巻市山の神198番1			
				花巻市山の神198番2			
				花巻市山の神199番			
				花巻市山の神200番1			
				花巻市山の神200番2			
				花巻市山の神200番3			
				花巻市山の神201番1			
				花巻市山の神201番3の一部			
				花巻市山の神202番2			
				花巻市山の神203番			
				花巻市山の神204番1			
				花巻市山の神204番3			
				花巻市山の神205番			
				花巻市山の神232番4			
				花巻市山の神233番			
				花巻市山の神234番			
				花巻市山の神235番			
				花巻市山の神237番			

## 重点促進区域及び工場立地特例対象区域

市町村名	広域区域	工業団地名等	重点促進区域	工場立地特例対象区域	左のうち遊休地	面積(ha)	重点促進区域 設定の理由
				花巻市山の神240番2			
				花巻市山の神241番1			
				花巻市山の神242番			
				花巻市山の神243番			
				花巻市山の神244番			
				花巻市山の神244番2			
				花巻市山の神244番3			
				花巻市山の神244番4			
				花巻市山の神245番			
				花巻市山の神246番1			
				花巻市山の神246番2			
				花巻市山の神247番			
				花巻市山の神248番			
				花巻市山の神254番1			
				花巻市山の神254番2			
				花巻市山の神254番3			
				花巻市山の神255番			
				花巻市山の神256番			
				花巻市山の神257番			
				花巻市山の神259番			
				花巻市山の神261番1			
				花巻市山の神261番2			
				花巻市山の神262番			
				花巻市山の神263番			
				花巻市山の神264番			
				花巻市山の神266番1			
				花巻市山の神266番2			
				花巻市山の神266番3			
				花巻市山の神266番5			
				花巻市山の神267番			
				花巻市山の神270番1			
				花巻市山の神270番2			
				花巻市山の神270番6			
				花巻市山の神270番7			
				花巻市山の神270番8			
				花巻市山の神270番9の一部			
				花巻市山の神270番10の一部			
				花巻市山の神270番11			
				花巻市山の神270番12			
				花巻市山の神271番			
				花巻市山の神272番			
				花巻市山の神274番			
				花巻市山の神288番			
				花巻市山の神289番1			
				花巻市山の神289番2			
				花巻市山の神290番			
				花巻市山の神291番			
				花巻市山の神292番1			
				花巻市山の神292番2			
				花巻市山の神293番1			
				花巻市山の神293番2			
				花巻市山の神293番3			
				花巻市山の神293番4			
				花巻市山の神295番			
				花巻市山の神296番1			
				花巻市山の神296番2の一部			
				花巻市山の神297番2			
				花巻市山の神301番2			
				花巻市山の神304番			
				花巻市山の神305番			
				花巻市山の神306番1			
				花巻市山の神306番2			
				花巻市山の神306番3			
				花巻市山の神308番			
				花巻市山の神309番			
				花巻市山の神310番			
				花巻市山の神311番1			
				花巻市山の神311番2			
				花巻市山の神311番3の一部			
				花巻市山の神312番1			
				花巻市山の神312番2			
				花巻市山の神313番1			
				花巻市山の神313番3の一部			
				花巻市山の神314番2			

## 重点促進区域及び工場立地特例対象区域

市町村名	広域区域	工業団地名等	重点促進区域	工場立地特例対象区域	左のうち遊休地	面積 (ha)	重点促進区域 設定の理由
				花巻市山の神314番3の一部 花巻市山の神318番2 花巻市山の神318番3の一部 花巻市山の神319番2 花巻市山の神319番3の一部 花巻市山の神320番1 花巻市山の神320番3の一部 花巻市山の神385番2 花巻市山の神386番2 花巻市山の神386番5 花巻市山の神400番2 花巻市山の神400番3の一部 花巻市山の神996番1 花巻市山の神996番2の一部 花巻市山の神996番3 花巻市山の神1055番 花巻市山の神1062番			
北上市	県南	村崎野地区	北上市村崎野	北上市村崎野10地割67番5 北上市村崎野10地割67番18 北上市村崎野10地割67番20 北上市村崎野10地割80番1 北上市村崎野10地割80番2 北上市村崎野10地割80番4 北上市村崎野10地割80番8 北上市村崎野10地割80番9 北上市村崎野10地割80番12 北上市村崎野10地割81番1 北上市村崎野10地割81番2 北上市村崎野10地割81番3 北上市村崎野10地割81番4 北上市村崎野10地割81番6 北上市村崎野10地割81番8 北上市村崎野10地割81番9 北上市村崎野10地割81番13 北上市村崎野10地割82番1 北上市村崎野10地割82番2 北上市村崎野10地割82番4 北上市村崎野10地割91番1 北上市村崎野10地割91番2 北上市村崎野10地割92番1 北上市村崎野10地割93番1 北上市村崎野10地割94番 北上市村崎野10地割95番 北上市村崎野10地割96番 北上市村崎野10地割97番1 北上市村崎野10地割103番1 北上市村崎野10地割260番2 北上市村崎野10地割261番2 北上市村崎野12地割14番 北上市村崎野12地割178番1 北上市村崎野12地割178番2 北上市村崎野12地割178番3 北上市村崎野12地割178番4 北上市村崎野12地割178番5 北上市村崎野12地割178番6 北上市村崎野12地割178番7 北上市村崎野12地割178番8 北上市村崎野12地割178番9 北上市村崎野12地割178番10 北上市村崎野12地割178番11 北上市村崎野12地割179番3 北上市村崎野12地割179番4 北上市村崎野12地割187番2 北上市村崎野12地割188番1 北上市村崎野12地割188番2 北上市村崎野12地割188番3 北上市村崎野12地割188番5 北上市村崎野12地割188番6 北上市村崎野12地割188番7 北上市村崎野12地割195番 北上市村崎野12地割198番 北上市村崎野12地割201番2 北上市村崎野12地割201番3 北上市村崎野12地割223番1	29.15 農用地区域 及び市街化 調整区域 無	東北自動車道 北上江釣子 I Cの北約 4 km に位置し、北 上工業団地と 流通センター との結節点に あり、半導体 及び自動車関 連のものづく り産業のさら なる集積が見 込まれる区域 であるため。	

## 重点促進区域及び工場立地特例対象区域

市町村名	広域区域	工業団地名等	重点促進区域	工場立地特例対象区域	左のうち遊休地	面積 (ha)	重点促進区域 設定の理由
				北上市村崎野12地割223番4 北上市村崎野12地割225番4 北上市村崎野12地割458番1 北上市村崎野12地割460番1 北上市村崎野12地割460番3 北上市村崎野12地割460番4 北上市村崎野12地割461番1 北上市村崎野12地割461番2 北上市村崎野12地割461番3 北上市村崎野12地割461番4 北上市村崎野12地割461番5 北上市村崎野12地割461番6 北上市村崎野12地割461番7 北上市村崎野12地割461番8 北上市村崎野12地割461番9 北上市村崎野12地割462番1 北上市村崎野12地割462番2 北上市村崎野12地割463番1 北上市村崎野12地割463番2 北上市村崎野12地割463番3 北上市村崎野12地割464番 北上市村崎野12地割466番3 北上市村崎野12地割470番3 北上市村崎野12地割470番4 北上市村崎野12地割473番5 北上市村崎野12地割474番5 北上市村崎野12地割481番 北上市村崎野12地割483番 北上市村崎野12地割523番2 北上市村崎野12地割524番1 北上市村崎野12地割524番3 北上市村崎野18地割4番1 北上市村崎野18地割19番1 北上市村崎野18地割20番1 北上市村崎野18地割20番2 北上市村崎野18地割20番3 北上市村崎野18地割20番4 北上市村崎野18地割21番 北上市村崎野18地割22番 北上市村崎野18地割30番3 北上市村崎野18地割30番4 北上市村崎野18地割31番1 北上市村崎野18地割31番2 北上市村崎野18地割31番6 北上市村崎野18地割31番7 北上市村崎野18地割31番10 北上市村崎野18地割188番3 北上市村崎野18地割345番6			
金ヶ崎町	県南	岩手中部工業団地	金ヶ崎町西根森山	金ヶ崎町西根森山1-1 金ヶ崎町西根森山1-2 金ヶ崎町西根森山1-3 金ヶ崎町西根森山1-6 金ヶ崎町西根森山1-7 金ヶ崎町西根森山1-8 金ヶ崎町西根森山1-9 金ヶ崎町西根森山1-10 金ヶ崎町西根森山1-11 金ヶ崎町西根森山1-12 金ヶ崎町西根森山1-13 金ヶ崎町西根森山1-14 金ヶ崎町西根森山1-15 金ヶ崎町西根森山1-16 金ヶ崎町西根森山1-17 金ヶ崎町西根森山1-18 金ヶ崎町西根森山1-19 金ヶ崎町西根森山1-20 金ヶ崎町西根森山1-21 金ヶ崎町西根森山1-22 金ヶ崎町西根森山1-23 金ヶ崎町西根森山1-24 金ヶ崎町西根森山1-25 金ヶ崎町西根森山1-26 金ヶ崎町西根森山1-27 金ヶ崎町西根森山2-7		312.1 農用地区域 及び市街化 調整区域 無	自動車関連産業を中心に高度にもものづくり企業が集積し、今後、クルマの電動化を含め次世代産業の更なる集積地として重点的に支援すべき区域である。

## 重点促進区域及び工場立地特例対象区域

市町村名	広域区域	工業団地名等	重点促進区域	工場立地特例対象区域	左のうち遊休地	面積 (ha)	重点促進区域 設定の理由
				金ヶ崎町西根森山3			
				金ヶ崎町西根森山4-1			
				金ヶ崎町西根森山4-2			
				金ヶ崎町西根森山4-3			
				金ヶ崎町西根森山4-5			
				金ヶ崎町西根森山4-7			
				金ヶ崎町西根森山4-6			
				金ヶ崎町西根森山4-8			
				金ヶ崎町西根森山4-9			
				金ヶ崎町西根森山4-10			
				金ヶ崎町西根森山4-12			
				金ヶ崎町西根森山4-13			
				金ヶ崎町西根森山4-14			
				金ヶ崎町西根森山4-15			
				金ヶ崎町西根森山4-16			
				金ヶ崎町西根森山4-17			
				金ヶ崎町西根森山4-18			
				金ヶ崎町西根森山4-19			
				金ヶ崎町西根森山4-20			
				金ヶ崎町西根森山4-21			
				金ヶ崎町西根森山5			
				金ヶ崎町西根森山6-1			
				金ヶ崎町西根森山6-2			
				金ヶ崎町西根森山7-1			
				金ヶ崎町西根森山8-4			
				金ヶ崎町西根森山9			
				金ヶ崎町西根森山10-1			
				金ヶ崎町西根森山11-1			
				金ヶ崎町西根森山12-1			
				金ヶ崎町西根森山12-2			
				金ヶ崎町西根森山12-3			
				金ヶ崎町西根森山13-1			
				金ヶ崎町西根森山13-5			
				金ヶ崎町西根森山13-6			
				金ヶ崎町西根森山14-1			
				金ヶ崎町西根森山14-4			
				金ヶ崎町西根森山14-5			
				金ヶ崎町西根森山14-6			
				金ヶ崎町西根森山14-7			
				金ヶ崎町西根森山14-8			
				金ヶ崎町西根森山14-9			
				金ヶ崎町西根森山14-10			
				金ヶ崎町西根森山14-11			
				金ヶ崎町西根森山15-2			
				金ヶ崎町西根森山15-3			
				金ヶ崎町西根森山16-1			
				金ヶ崎町西根森山16-2			
				金ヶ崎町西根森山16-4			
				金ヶ崎町西根森山16-5			
				金ヶ崎町西根森山16-6			
				金ヶ崎町西根森山17-1			
				金ヶ崎町西根森山17-2			
				金ヶ崎町西根森山17-3			
				金ヶ崎町西根森山17-5			
				金ヶ崎町西根森山17-6			
				金ヶ崎町西根森山17-7			
				金ヶ崎町西根森山17-8			
				金ヶ崎町西根森山17-9			
				金ヶ崎町西根森山17-10			
				金ヶ崎町西根森山17-11			
				金ヶ崎町西根森山17-12			
				金ヶ崎町西根森山17-13			
				金ヶ崎町西根森山17-14			
				金ヶ崎町西根森山17-15			
				金ヶ崎町西根森山17-16			
				金ヶ崎町西根森山17-17			
				金ヶ崎町西根森山17-18			
				金ヶ崎町西根森山17-19			
				金ヶ崎町西根森山17-20			
				金ヶ崎町西根森山17-21			
				金ヶ崎町西根森山17-22			
				金ヶ崎町西根森山17-23			
				金ヶ崎町西根森山17-24			
				金ヶ崎町西根森山17-25			

## 重点促進区域及び工場立地特例対象区域

市町村名	広域区域	工業団地名等	重点促進区域	工場立地特例対象区域	左のうち遊休地	面積(ha)	重点促進区域 設定の理由
				金ヶ崎町西根森山17-26			
				金ヶ崎町西根森山17-27			
				金ヶ崎町西根森山17-28			
				金ヶ崎町西根森山17-29			
				金ヶ崎町西根森山17-30			
				金ヶ崎町西根森山17-31			
				金ヶ崎町西根森山17-32			
				金ヶ崎町西根森山17-33			
				金ヶ崎町西根森山17-34			
				金ヶ崎町西根森山17-35			
				金ヶ崎町西根森山17-36			
				金ヶ崎町西根森山17-37			
				金ヶ崎町西根森山17-38			
				金ヶ崎町西根森山17-39			
				金ヶ崎町西根森山17-40			
				金ヶ崎町西根森山17-41			
				金ヶ崎町西根森山17-42			
				金ヶ崎町西根森山17-44			
				金ヶ崎町西根森山17-45			
				金ヶ崎町西根森山17-46			
				金ヶ崎町西根森山17-48			
				金ヶ崎町西根森山17-49			
				金ヶ崎町西根森山17-50			
				金ヶ崎町西根森山18-1			
				金ヶ崎町西根森山18-2			
				金ヶ崎町西根森山18-3			
				金ヶ崎町西根森山18-4			
				金ヶ崎町西根森山18-5			
				金ヶ崎町西根森山18-6			
				金ヶ崎町西根森山18-7			
				金ヶ崎町西根森山18-8			
				金ヶ崎町西根森山19-1			
				金ヶ崎町西根森山19-2			
				金ヶ崎町西根森山19-3			
				金ヶ崎町西根森山19-4			
				金ヶ崎町西根森山19-5			
				金ヶ崎町西根森山19-6			
				金ヶ崎町西根森山19-7			
				金ヶ崎町西根森山20			
				金ヶ崎町西根森山21-1			
				金ヶ崎町西根森山21-2			
				金ヶ崎町西根森山21-3			
				金ヶ崎町西根森山21-5			
				金ヶ崎町西根森山21-7			
				金ヶ崎町西根森山21-10			
				金ヶ崎町西根森山21-11			
				金ヶ崎町西根森山21-12			
				金ヶ崎町西根森山21-15			
				金ヶ崎町西根森山21-16			
				金ヶ崎町西根森山21-17			
				金ヶ崎町西根森山22			
				金ヶ崎町西根森山23			
				金ヶ崎町西根森山24			
				金ヶ崎町西根森山25			
				金ヶ崎町西根森山26			
				金ヶ崎町西根森山27			
				金ヶ崎町西根森山28			
				金ヶ崎町西根森山29			
				金ヶ崎町西根森山30-1			
				金ヶ崎町西根森山30-2			
				金ヶ崎町西根森山30-3			
				金ヶ崎町西根森山30-4			
				金ヶ崎町西根森山30-5			
				金ヶ崎町西根森山30-6			
				金ヶ崎町西根森山31-1			
				金ヶ崎町西根森山31-2			
				金ヶ崎町西根森山31-3			
				金ヶ崎町西根森山31-4			
				金ヶ崎町西根森山31-5			
				金ヶ崎町西根森山32-2			
				金ヶ崎町西根森山32-3			
				金ヶ崎町西根森山32-4			
				金ヶ崎町西根森山32-5			
				金ヶ崎町西根森山32-7			

## 重点促進区域及び工場立地特例対象区域

市町村名	広域区域	工業団地名等	重点促進区域	工場立地特例対象区域	左のうち遊休地	面積 (ha)	重点促進区域 設定の理由
				金ヶ崎町西根森山32-8			
				金ヶ崎町西根森山32-9			
				金ヶ崎町西根森山32-10			
				金ヶ崎町西根森山32-11			
				金ヶ崎町西根森山32-13			
				金ヶ崎町西根森山33-1			
				金ヶ崎町西根森山33-8			
				金ヶ崎町西根森山33-9			
				金ヶ崎町西根森山34-2			
				金ヶ崎町西根森山34-3			
				金ヶ崎町西根森山34-4			
				金ヶ崎町西根森山34-5			
				金ヶ崎町西根森山34-7			
				金ヶ崎町西根森山34-8			
				金ヶ崎町西根森山34-9			
				金ヶ崎町西根森山34-10			
				金ヶ崎町西根森山71-1			
				金ヶ崎町西根森山75-1			
				金ヶ崎町西根森山75-4			
		北部地区流通業務団地	金ヶ崎町六原七里	金ヶ崎町六原七里2-1		4.9 農用地区域 及び市街化 調整区域 無	北上金ヶ崎 I C に近接し、 工業集積に必 要な物流基盤 の強化を図る ため、重点的 に支援すべき 区域である。
				金ヶ崎町六原七里2-3			
				金ヶ崎町六原七里2-6			
				金ヶ崎町六原七里2-7			
				金ヶ崎町六原七里3-1			
				金ヶ崎町六原七里3-3			
				金ヶ崎町六原七里23-1			
				金ヶ崎町六原七里23-4			
			金ヶ崎町六原赤坂前	金ヶ崎町六原赤坂前36-2			
				金ヶ崎町六原赤坂前36-4			
				金ヶ崎町六原赤坂前36-6			
				金ヶ崎町六原赤坂前43-1			
				金ヶ崎町六原赤坂前43-10			
				金ヶ崎町六原赤坂前43-12			
				金ヶ崎町六原赤坂前44-3			
				金ヶ崎町六原赤坂前44-4			
		森合工業団地	金ヶ崎町六原森合	金ヶ崎町六原森合6-3		6.8 農用地区域 及び市街化 調整区域 無	岩手中部工業 団地 (2 km)、北上金 ヶ崎インター チェンジ (2 km) にアクセ スが良好な立 地環境である ことから、も のづくり産業 を推進するた め重点的に支 援すべき区域 である。
				金ヶ崎町六原森合7-1			
				金ヶ崎町六原森合7-2			
				金ヶ崎町六原森合7-3			
				金ヶ崎町六原森合7-5			
				金ヶ崎町六原森合7-8			
				金ヶ崎町六原森合10-1			
				金ヶ崎町六原森合10-2			
				金ヶ崎町六原森合10-4			
				金ヶ崎町六原森合10-5			
				金ヶ崎町六原森合11			
				金ヶ崎町六原森合12-1			
				金ヶ崎町六原森合12-2			
				金ヶ崎町六原森合13-1			
				金ヶ崎町六原森合13-2			
				金ヶ崎町六原森合13-3			
				金ヶ崎町六原森合23			
				金ヶ崎町六原森合24			
				金ヶ崎町六原森合25			
				金ヶ崎町六原森合31			
				金ヶ崎町六原森合32			
				金ヶ崎町六原森合33			
				金ヶ崎町六原森合34			
				金ヶ崎町六原森合35			
				金ヶ崎町六原森合36			
				金ヶ崎町六原森合47-1			
				金ヶ崎町六原森合48			
				金ヶ崎町六原森合49-1			
				金ヶ崎町六原森合50			
	花館・北大曲地区	金ヶ崎町西根花館		金ヶ崎町西根花館37-27		7.8 農用地区域 及び市街化 調整区域 無	岩手中部工業 団地に隣接 し、工業集積 に必要な物流 基盤の強化を 図るため、重 点的に支援す べき区域であ る。
				金ヶ崎町西根花館37-28			
				金ヶ崎町西根花館37-50			
				金ヶ崎町西根花館37-68			
				金ヶ崎町西根花館39-5			
		金ヶ崎町西根北大曲		金ヶ崎町西根北大曲15-13			
				金ヶ崎町西根北大曲15-117			
				金ヶ崎町西根北大曲15-118			
				金ヶ崎町西根北大曲15-121			
				金ヶ崎町西根北大曲15-122			

## 重点促進区域及び工場立地特例対象区域

市町村名	広域区域	工業団地名等	重点促進区域	工場立地特例対象区域	左のうち遊休地	面積(ha)	重点促進区域 設定の理由
		改断地区	金ヶ崎町西根改断	金ヶ崎町西根北大曲15-123		0.3	自動車・電子機械等の精密金型を製造する事業所が立地し、岩手中部工業団地に隣接する地区であることから、重点的に支援すべき区域である。
				金ヶ崎町西根改断10-1			
				金ヶ崎町西根改断11-1			
				金ヶ崎町西根改断12-1			
				金ヶ崎町西根改断13			
		林蔵寺地区	金ヶ崎町永沢林蔵寺	金ヶ崎町西根改断14-3		2.9	自動車関連企業が立地し、岩手中部工業団地へのアクセスも良好（5km）であることから、ものづくり産業を推進するため重点的に支援すべき区域である。
				金ヶ崎町永沢林蔵寺1-1			
				金ヶ崎町永沢林蔵寺1-12			
				金ヶ崎町永沢林蔵寺1-15			
				金ヶ崎町永沢林蔵寺12-2			
		頭無・狐森地区	金ヶ崎町六原頭無	金ヶ崎町六原頭無46-1		7.2	岩手中部工業団地（3km）、北上金ヶ崎インターチェンジ（3km）にアクセスが良好な立地環境であることから、ものづくり産業を推進するため重点的に支援すべき区域である。
				金ヶ崎町六原頭無50-9			
				金ヶ崎町六原頭無60-8			
				金ヶ崎町六原狐森1-1			
				金ヶ崎町六原狐森3-1			
			金ヶ崎町六原狐森	金ヶ崎町六原狐森15-2		農用地区域及び市街化調整区域無	
				金ヶ崎町六原狐森16			
				金ヶ崎町六原狐森61			
		卸売市場団地	金ヶ崎町六原赤坂前 金ヶ崎町六原赤坂 金ヶ崎町六原下二の町	金ヶ崎町六原赤坂前54		6.8	卸売市場が立地している地域であり、関連企業の更なる集積を図るため、重点的に支援をすべき区域である。
				金ヶ崎町六原赤坂25-2			
				金ヶ崎町六原下二の町174-1			
				金ヶ崎町六原下二の町174-3			
				金ヶ崎町六原下二の町174-4			
				金ヶ崎町六原下二の町174-5			
				金ヶ崎町六原下二の町175-2			
				金ヶ崎町六原下二の町175-4			
				金ヶ崎町六原下二の町176-4			
				金ヶ崎町六原下二の町177-5			
				金ヶ崎町六原下二の町177-7			
				金ヶ崎町六原下二の町177-9			
				金ヶ崎町六原下二の町182-1			
				金ヶ崎町六原下二の町182-2			
				金ヶ崎町六原下二の町205-6			
				金ヶ崎町六原下二の町205-8			
				金ヶ崎町六原下二の町205-10			
				金ヶ崎町六原下二の町205-12			
				金ヶ崎町六原下二の町205-14			
				金ヶ崎町六原下二の町210			
				金ヶ崎町六原下二の町215			
				金ヶ崎町六原下二の町215-2			
				金ヶ崎町六原下二の町215-3			
				金ヶ崎町六原下二の町222-2			
				金ヶ崎町六原下二の町223-1			
				金ヶ崎町六原下二の町223-2			
				金ヶ崎町六原下二の町223-7			
				金ヶ崎町六原下二の町223-8			

重点促進区域及び工場立地特例対象区域

市町村名	広域区域	工業団地名等	重点促進区域	工場立地特例対象区域	左のうち遊休地	面積 (ha)	重点促進区域 設定の理由
				金ケ崎町六原下二の町223-9 金ケ崎町六原下二の町224-5 金ケ崎町六原下二の町224-6 金ケ崎町六原下二の町225-2 金ケ崎町六原下二の町226-2 金ケ崎町六原下二の町227-2 金ケ崎町六原下二の町228-2 金ケ崎町六原下二の町229-2 金ケ崎町六原下二の町230-2 金ケ崎町六原下二の町231-2 金ケ崎町六原下二の町232-2 金ケ崎町六原下二の町233-3 金ケ崎町六原下二の町234-2 金ケ崎町六原下二の町235-2 金ケ崎町六原下二の町236-2 金ケ崎町六原下二の町237-2 金ケ崎町六原下二の町238-2 金ケ崎町六原下二の町239-2 金ケ崎町六原下二の町241-2 金ケ崎町六原下二の町242-2 金ケ崎町六原下二の町247-1 金ケ崎町六原下二の町247-2 金ケ崎町六原下二の町248-2 金ケ崎町六原下二の町249-2 金ケ崎町六原下二の町250-1 金ケ崎町六原下二の町250-2 金ケ崎町六原下二の町251-2 金ケ崎町六原下二の町252-2 金ケ崎町六原下二の町253-2 金ケ崎町六原下二の町254-2 金ケ崎町六原下二の町255-2 金ケ崎町六原下二の町256-1 金ケ崎町六原下二の町256-2 金ケ崎町六原下二の町256-3 金ケ崎町六原下二の町265-2 金ケ崎町六原下二の町266-2 金ケ崎町六原下二の町267-2 金ケ崎町六原下二の町269 金ケ崎町六原下二の町271 金ケ崎町六原下二の町272 金ケ崎町六原下二の町273 金ケ崎町六原下二の町274 金ケ崎町六原下二の町275 金ケ崎町六原下二の町276 金ケ崎町六原下二の町277			
		南長根地区	金ケ崎町六原南長根	金ケ崎町六原南長根9-5  金ケ崎町六原南長根10-1	金ケ崎町六原南長根9-5  金ケ崎町六原南長根10-1	1.4  農用地区域 及び市街化 調整区域 無	北上金ケ崎イ ンターチェン ジ（1km）に アクセスが良 好な立地環境 であることか ら、工業集積 に必要な物流 基盤の強化を 図るため、重 点的に支援す べき区域であ る。
		後平・土井道合地区	金ケ崎町六原土井道合	金ケ崎町六原土井道合2 金ケ崎町六原土井道合3 金ケ崎町六原土井道合4 金ケ崎町六原土井道合5 金ケ崎町六原土井道合6 金ケ崎町六原土井道合7 金ケ崎町六原土井道合8-1 金ケ崎町六原土井道合8-2 金ケ崎町六原土井道合8-3 金ケ崎町六原土井道合8-4 金ケ崎町六原土井道合9-1 金ケ崎町六原土井道合9-2 金ケ崎町六原土井道合10-1 金ケ崎町六原土井道合10-2		13.8  農用地区域 及び市街化 調整区域 無	北上金ケ崎イ ンターチェン ジに隣接し、 工業集積に必 要な物流基盤 の強化を図る ため、重点的 に支援すべき 区域である。

## 重点促進区域及び工場立地特例対象区域

市町村名	広域区域	工業団地名等	重点促進区域	工場立地特例対象区域	左のうち遊休地	面積 (ha)	重点促進区域 設定の理由	
				金ヶ崎町六原土井道合10-3				
				金ヶ崎町六原土井道合11				
				金ヶ崎町六原土井道合12				
				金ヶ崎町六原土井道合13-1				
				金ヶ崎町六原土井道合14				
				金ヶ崎町六原土井道合15				
				金ヶ崎町六原土井道合16				
				金ヶ崎町六原土井道合17				
				金ヶ崎町六原土井道合18				
				金ヶ崎町六原土井道合19				
				金ヶ崎町六原土井道合20				
				金ヶ崎町六原土井道合21				
				金ヶ崎町六原土井道合24-3				
				金ヶ崎町六原土井道合24-4				
				金ヶ崎町六原土井道合26-1				
				金ヶ崎町六原土井道合26-2				
				金ヶ崎町六原土井道合27				
				金ヶ崎町六原土井道合28				
				金ヶ崎町六原土井道合29				
				金ヶ崎町六原土井道合30-1				
				金ヶ崎町六原土井道合31				
				金ヶ崎町六原土井道合32				
				金ヶ崎町六原土井道合33-1				
				金ヶ崎町六原土井道合33-2				
				金ヶ崎町六原土井道合33-3				
				金ヶ崎町六原土井道合34				
				金ヶ崎町六原土井道合37-1				
				金ヶ崎町六原後平	金ヶ崎町六原後平1-2			
					金ヶ崎町六原後平2-2			
					金ヶ崎町六原後平3			
					金ヶ崎町六原後平6-1			
					金ヶ崎町六原後平7			
					金ヶ崎町六原後平8-1			
					金ヶ崎町六原後平9-1			
					金ヶ崎町六原後平10-1			
					金ヶ崎町六原後平11-1			
					金ヶ崎町六原後平12			
			金ヶ崎町六原後平13-1					
			金ヶ崎町六原後平14					
			金ヶ崎町六原後平15					
			金ヶ崎町六原後平16-1					
			金ヶ崎町六原後平17-1					
			金ヶ崎町六原後平18-1					
			金ヶ崎町六原後平19-1					
			金ヶ崎町六原後平19-2					
			金ヶ崎町六原後平21					
			金ヶ崎町六原後平22-1					
			金ヶ崎町六原後平22-2					
			金ヶ崎町六原後平23					
			金ヶ崎町六原後平24					
			金ヶ崎町六原後平25					
			金ヶ崎町六原後平26					
			金ヶ崎町六原後平27					
			金ヶ崎町六原後平28					
金ヶ崎町六原後平29								
金ヶ崎町六原後平30								
金ヶ崎町六原後平31								
金ヶ崎町六原後平32								
金ヶ崎町六原後平33								
金ヶ崎町六原後平34								
岩手中部工業団地 南エリア	金ヶ崎町西根大沢	金ヶ崎町西根大沢1-1		43.4ha 農用 地区域 8.9ha	岩手中部工業団地の拡張エリアとして、成長ものづくり分野における自動車関連産業等の集積を目的とした地域経済牽引事業を推進していくため、新規に追加するもの。			
		金ヶ崎町西根大沢1-3						
		金ヶ崎町西根大沢2						
		金ヶ崎町西根大沢3						
		金ヶ崎町西根大沢4						
		金ヶ崎町西根大沢5-1						
		金ヶ崎町西根大沢5-2						
		金ヶ崎町西根大沢6-1						
		金ヶ崎町西根大沢6-2						
		金ヶ崎町西根大沢7-1						
		金ヶ崎町西根大沢7-2						
		金ヶ崎町西根大沢7-3						
		金ヶ崎町西根大沢8						
		金ヶ崎町西根大沢9-1						

## 重点促進区域及び工場立地特例対象区域

市町村名	広域区域	工業団地名等	重点促進区域	工場立地特例対象区域	左のうち遊休地	面積(ha)	重点促進区域 設定の理由
				金ヶ崎町西根大沢9-2			
				金ヶ崎町西根大沢10-1			
				金ヶ崎町西根大沢10-2			
				金ヶ崎町西根大沢11-1			
				金ヶ崎町西根大沢11-2			
				金ヶ崎町西根大沢11-3			
				金ヶ崎町西根大沢12-1			
				金ヶ崎町西根大沢14-1			
				金ヶ崎町西根大沢14-2			
				金ヶ崎町西根大沢15			
				金ヶ崎町西根大沢16			
				金ヶ崎町西根大沢17			
				金ヶ崎町西根大沢18-2			
				金ヶ崎町西根大沢18-4			
				金ヶ崎町西根大沢19-2			
				金ヶ崎町西根大沢27-5			
				金ヶ崎町西根大沢30			
				金ヶ崎町西根大沢31			
				金ヶ崎町西根大沢32-1			
				金ヶ崎町西根大沢32-2			
				金ヶ崎町西根大沢33			
				金ヶ崎町西根大沢34			
				金ヶ崎町西根大沢35			
				金ヶ崎町西根大沢36			
				金ヶ崎町西根大沢39-1			
				金ヶ崎町西根大沢39-3			
				金ヶ崎町西根大沢39-5			
				金ヶ崎町西根大沢42			
				金ヶ崎町西根大沢43			
				金ヶ崎町西根大沢44			
				金ヶ崎町西根大沢46-1			
				金ヶ崎町西根大沢46-2			
				金ヶ崎町西根大沢46-3			
				金ヶ崎町西根大沢46-4			
				金ヶ崎町西根大沢47-1			
				金ヶ崎町西根大沢47-2			
				金ヶ崎町西根大沢47-3			
				金ヶ崎町西根大沢48-1			
				金ヶ崎町西根大沢48-2			
				金ヶ崎町西根大沢48-4			
				金ヶ崎町西根大沢48-5			
				金ヶ崎町西根大沢53-1			
				金ヶ崎町西根大沢53-3			
				金ヶ崎町西根大沢54-1			
				金ヶ崎町西根大沢55-1			
				金ヶ崎町西根大沢56-1			
				金ヶ崎町西根大沢57-2			
				金ヶ崎町西根大沢57-3			
				金ヶ崎町西根大沢59-1			
				金ヶ崎町西根大沢60-1			
				金ヶ崎町西根大沢75-1			
				金ヶ崎町西根大沢76-1			
				金ヶ崎町西根大沢77-1			
				金ヶ崎町西根大沢78-1			
				金ヶ崎町西根大沢79-1			
				金ヶ崎町西根大沢80-1			
				金ヶ崎町西根大沢80-2			
				金ヶ崎町西根大沢81-1			
				金ヶ崎町西根大沢81-2			
				金ヶ崎町西根大沢82			
				金ヶ崎町西根大沢83			
				金ヶ崎町西根大沢88			
				金ヶ崎町西根大沢89			
				金ヶ崎町西根大沢90			
				金ヶ崎町西根大沢91			
				金ヶ崎町西根大沢96			
				金ヶ崎町西根大沢97			
				金ヶ崎町西根大沢99-1			
				金ヶ崎町西根大沢99-2			
				金ヶ崎町西根大沢100			
				金ヶ崎町西根大沢101			
				金ヶ崎町西根大沢102			
				金ヶ崎町西根大沢103			
				金ヶ崎町西根大沢104			

## 重点促進区域及び工場立地特例対象区域

市町村名	広域区域	工業団地名等	重点促進区域	工場立地特例対象区域	左のうち遊休地	面積(ha)	重点促進区域 設定の理由
			金ヶ崎町西根北山越道	金ヶ崎町西根大沢105		6.8 農用地区域 及び市街化 調整区域 無	本地区は、現在 未造成ではある が、近隣の工業 団地には自動車 用部品製造企業 が進出してお り、国道4号線 及び平泉前沢I Cに隣接するほ か、平泉スマー トICまで約7 kmと良好なアク セスを有するこ とから、今後、 重点的に支援を 投入すべき区域
				金ヶ崎町西根大沢106			
				金ヶ崎町西根大沢108			
				金ヶ崎町西根北山越道3-1			
				金ヶ崎町西根北山越道9			
				金ヶ崎町西根北山越道10-1			
				金ヶ崎町西根北山越道11-1			
				金ヶ崎町西根北山越道11-2			
				金ヶ崎町西根北山越道12-2			
				金ヶ崎町西根北山越道12-3			
			金ヶ崎町西根北大曲	金ヶ崎町西根北大曲15-1			
				金ヶ崎町西根北大曲15-2			
				金ヶ崎町西根北大曲15-3			
				金ヶ崎町西根北大曲15-4			
				金ヶ崎町西根北大曲15-5			
				金ヶ崎町西根北大曲15-6			
				金ヶ崎町西根北大曲15-7			
				金ヶ崎町西根北大曲15-8			
				金ヶ崎町西根北大曲15-9			
				金ヶ崎町西根北大曲15-10			
				金ヶ崎町西根北大曲15-11			
				金ヶ崎町西根北大曲15-12			
				金ヶ崎町西根北大曲15-38			
				金ヶ崎町西根北大曲15-110			
				金ヶ崎町西根北大曲15-111			
				金ヶ崎町西根北大曲15-112			
				金ヶ崎町西根北大曲15-114			
				金ヶ崎町西根北大曲15-115			
				金ヶ崎町西根北大曲36			
				金ヶ崎町西根北大曲37			
			金ヶ崎町西根鶴ヶ沢	金ヶ崎町西根鶴ヶ沢13-2			
				金ヶ崎町西根鶴ヶ沢13-3			
				金ヶ崎町西根鶴ヶ沢13-4			
				金ヶ崎町西根鶴ヶ沢14-1			
				金ヶ崎町西根鶴ヶ沢14-3			
				金ヶ崎町西根鶴ヶ沢15-2			
				金ヶ崎町西根鶴ヶ沢15-3			
				金ヶ崎町西根鶴ヶ沢16-2			
				金ヶ崎町西根鶴ヶ沢16-3			
				金ヶ崎町西根鶴ヶ沢16-9			
				金ヶ崎町西根鶴ヶ沢17-2			
				金ヶ崎町西根鶴ヶ沢18-2			
				金ヶ崎町西根鶴ヶ沢19-2			
			金ヶ崎町西根濁沢	金ヶ崎町西根濁沢32-1			
				金ヶ崎町西根濁沢33-1			
				金ヶ崎町西根濁沢36-3			
				金ヶ崎町西根濁沢36-4			
				金ヶ崎町西根濁沢36-5			
				金ヶ崎町西根濁沢36-6			
				金ヶ崎町西根濁沢36-11			
				金ヶ崎町西根濁沢36-12			
				金ヶ崎町西根濁沢36-13			
				金ヶ崎町西根濁沢36-14			
				金ヶ崎町西根濁沢36-15			
				金ヶ崎町西根濁沢36-16			
				金ヶ崎町西根濁沢36-17			
			金ヶ崎町西根向田	金ヶ崎町西根向田2-1			
				金ヶ崎町西根向田2-2			
				金ヶ崎町西根向田3			
				金ヶ崎町西根向田4			
				金ヶ崎町西根向田6			
				金ヶ崎町西根向田7-3			
平泉町	県南	森下地区	平泉町平泉字森下	平泉町平泉字森下11-2		6.8 農用地区域 及び市街化 調整区域 無	本地区は、現在 未造成ではある が、近隣の工業 団地には自動車 用部品製造企業 が進出してお り、国道4号線 及び平泉前沢I Cに隣接するほ か、平泉スマー トICまで約7 kmと良好なアク セスを有するこ とから、今後、 重点的に支援を 投入すべき区域
				平泉町平泉字森下64-1			
				平泉町平泉字森下118-1			
				平泉町平泉字森下119			
				平泉町平泉字森下120-2			
				平泉町平泉字森下124			
				平泉町平泉字森下128-1			
				平泉町平泉字森下133-1			
				平泉町平泉字森下133-5			

## 重点促進区域及び工場立地特例対象区域

市町村名	広域区域	工業団地名等	重点促進区域	工場立地特例対象区域	左のうち遊休地	面積(ha)	重点促進区域設定の理由
				平泉町平泉字森下135-1			である。
				平泉町平泉字森下163			
		大平地区	平泉町平泉字大平	平泉町平泉字大平78-1		22.4	本地区は、現在未造成ではあるが、国道4号線に接道するほか、平泉スマートICまで約2kmと良好なアクセスを有することから、今後、重点的に支援を投入すべき区域である。
				平泉町平泉字大平78-30			
				平泉町平泉字大平127		農用地区域及び市街化調整区域無	
				平泉町平泉字大平234			
				平泉町平泉字大平241-1			
				平泉町平泉字大平241-2			
				平泉町平泉字大平259			
				平泉町平泉字大平260			
				平泉町平泉字大平261			
				平泉町平泉字大平262			
				平泉町平泉字大平262-6			
				平泉町平泉字大平273-2			
遠野市	県南	遠野東工業団地	遠野市青笹町中沢	遠野市青笹町中沢26地割3番1		29.9	本地区は、精密機器を製造する事業所等が立地し、遠野ICから良好なアクセスを有していることから、ものづくり産業を推進するため重点的に支援を投入すべき区域である。
				遠野市青笹町中沢26地割3番4			
				遠野市青笹町中沢26地割3番5		農用地区域及び市街化調整区域無	
				遠野市青笹町中沢26地割48番2			
				遠野市青笹町中沢27地割1番2			
				遠野市青笹町中沢27地割1番3			
				遠野市青笹町中沢27地割17番1			
				遠野市青笹町中沢27地割17番9			
				遠野市青笹町中沢27地割17番10			
				遠野市青笹町中沢27地割17番11			
				遠野市青笹町中沢27地割17番12			
				遠野市青笹町中沢28地割1番1			
				遠野市青笹町中沢28地割1番3			
				遠野市青笹町中沢28地割1番4			
			遠野市上郷町板沢	遠野市上郷町板沢4地割1番1			
				遠野市上郷町板沢4地割1番9			
				遠野市上郷町板沢4地割1番10			
				遠野市上郷町板沢4地割1番11			
				遠野市上郷町板沢4地割1番12			
				遠野市上郷町板沢4地割1番13			
				遠野市上郷町板沢4地割1番14			
				遠野市上郷町板沢4地割1番15			
				遠野市上郷町板沢6地割91番1	遠野市上郷町板沢6地割91番1		
				遠野市上郷町板沢6地割91番5			
				遠野市上郷町板沢6地割91番6			
				遠野市上郷町板沢6地割91番7			
				遠野市上郷町板沢6地割91番8			
				遠野市上郷町板沢8地割65番2			
				遠野市上郷町板沢8地割65番11			
				遠野市上郷町板沢8地割65番12			
				遠野市上郷町板沢8地割65番13			
				遠野市上郷町板沢9地割37番2			
				遠野市上郷町板沢9地割37番3			
				遠野市上郷町板沢9地割37番4			
		向野地区工場適地	遠野市土淵町土淵	遠野市土淵町土淵第10地割80番1		3.1	本地区は、精密機器を製造する事業所等が立地し、遠野ICから良好なアクセスを有していることから、ものづくり産業を推進するため重点的に支援を投入すべき区域である。
			遠野市青笹町糠前	遠野市青笹町糠前19地割33-3			
				遠野市青笹町糠前19地割35-2		農用地区域及び市街化調整区域無	
				遠野市青笹町糠前19地割36			
				遠野市青笹町糠前19地割39-4			
				遠野市青笹町糠前19地割40			
				遠野市青笹町糠前19地割44			
				遠野市青笹町糠前20地割1-2	遠野市青笹町糠前20地割1-2		
				遠野市青笹町糠前20地割2	遠野市青笹町糠前20地割2		
				遠野市青笹町糠前20地割3	遠野市青笹町糠前20地割3		
				遠野市青笹町糠前20地割4-1	遠野市青笹町糠前20地割4-1		
				遠野市青笹町糠前20地割6-1	遠野市青笹町糠前20地割6-1		
				遠野市青笹町糠前20地割6-4	遠野市青笹町糠前20地割6-4		

重点促進区域及び工場立地特例対象区域

市町村名	広域区域	工業団地名等	重点促進区域	工場立地特例対象区域	左のうち遊休地	面積 (ha)	重点促進区域 設定の理由
				遠野市青笹町糠前20地割6-5 遠野市青笹町糠前20地割6-6	遠野市青笹町糠前20地割6-5 遠野市青笹町糠前20地割6-6		
		みさ崎地区工場適地	遠野市綾織町みさ崎	遠野市綾織町みさ崎9地割9番3		3.93 農用地区域 及び市街化 調整区域 無	本地区は、精密機器を製造する事業所等が立地し、遠野 I C から良好なアクセスを有していることから、ものづくり産業を推進するため重点的に支援を投入すべき区域である。
		鹿込地区工場適地	遠野市宮守町下宮守	遠野市宮守町下宮守41地割145-1		0.53 農用地区域 及び市街化 調整区域 無	
		青笹地区	遠野市青笹町中沢	遠野市青笹町中沢 8 地割 1 番		10.87 農用地区域 及び市街化 調整区域 無	
		土淵地区	遠野市土淵町土淵	遠野市土淵町土淵第10地割71番1 遠野市土淵町土淵第10地割71番2 遠野市土淵町土淵第10地割73番8 遠野市土淵町土淵第10地割74番1 遠野市土淵町土淵第10地割74番2 遠野市土淵町土淵第10地割75番1 遠野市土淵町土淵第10地割75番5 遠野市土淵町土淵第10地割76番1 遠野市土淵町土淵第10地割77番1 遠野市土淵町土淵第10地割78番1 遠野市土淵町土淵第10地割78番2 遠野市土淵町土淵第10地割80番1  遠野市土淵町土淵第10地割162番	遠野市土淵町土淵第10地割71番1 遠野市土淵町土淵第10地割71番2 遠野市土淵町土淵第10地割73番8 遠野市土淵町土淵第10地割74番1 遠野市土淵町土淵第10地割74番2 遠野市土淵町土淵第10地割75番1 遠野市土淵町土淵第10地割75番5 遠野市土淵町土淵第10地割76番1 遠野市土淵町土淵第10地割77番1 遠野市土淵町土淵第10地割78番1 遠野市土淵町土淵第10地割78番2  遠野市土淵町土淵第10地割162番	2.8 農用地区域 及び市街化 調整区域 無	
一関市	県南	一関駅東地区	一関市字柄貝	一関市字柄貝1-1 一関市字柄貝2-1 一関市字柄貝3-1 一関市字柄貝3-4 一関市字柄貝3-5 一関市字柄貝4-1 一関市字柄貝4-2 一関市字柄貝5-1 一関市字柄貝6-1 一関市字柄貝7-2 一関市字柄貝7-3 一関市字柄貝7-4 一関市字柄貝8-2 一関市字柄貝8-3 一関市字柄貝9-2 一関市字柄貝9-3 一関市字柄貝9-4 一関市字柄貝10-2 一関市字柄貝11-2 一関市字柄貝12-2		18 農用地区域 及び市街化 調整区域 無	本地区は、J R 一ノ関駅に隣接している区域であり、良好なアクセス環境であることから、ものづくり産業を推進するため重点的に支援を投入する区域である。
	一関市旭町	一関市旭町11-2 一関市旭町11-3 一関市旭町11-5 一関市旭町11-12 一関市旭町17-47 一関市旭町17-49 一関市旭町17-52 一関市旭町17-69 一関市旭町17-95 一関市旭町17-101 一関市旭町17-104 一関市旭町17-106 一関市旭町39-8 一関市旭町39-14 一関市旭町39-15 一関市旭町39-16 一関市旭町39-17 一関市旭町39-18 一関市旭町58-2 一関市旭町60-7 一関市旭町76-3 一関市旭町86-1 一関市旭町86-2					

重点促進区域及び工場立地特例対象区域

市町村名	広域区域	工業団地名等	重点促進区域	工場立地特例対象区域	左のうち遊休地	面積 (ha)	重点促進区域 設定の理由
				一関市旭町143-6		75.6 農用地区域 及び市街化 調整区域 無	本区域は、製造業を中心とした企業が集積している工業団地であることから、ものづくり産業を推進するため重点的に支援を投入する区域である。
				一関市旭町143-9			
				一関市旭町143-13			
			一関市字西沢	一関市字西沢1-1			
				一関市字西沢2-1			
				一関市字西沢3-1			
				一関市字西沢3-2			
				一関市字西沢3-4			
				一関市字西沢4-1			
				一関市字西沢4-2			
				一関市字西沢4-5			
				一関市字西沢5-1			
				一関市字西沢7-1			
				一関市字西沢7-4			
				一関市字西沢7-6			
				一関市字西沢8-1			
				一関市字西沢8-2			
				一関市字西沢9-1			
				一関市字西沢24-1			
				一関市字西沢25-1			
				一関市字西沢26			
				一関市字西沢27-1			
				一関市字西沢29			
				一関市字西沢30-1			
				一関市字西沢35-1			
				一関市字西沢36			
				一関市字西沢39			
				一関市字西沢40			
				一関市字西沢45-1			
				一関市字西沢46			
				一関市字西沢51-1			
				一関市字西沢38-1			
				一関市字西沢47-2			
				一関市字西沢49-1			
			一関市字柳町	一関市字柳町1-1			
				一関市字柳町2-1			
				一関市字柳町4-1			
				一関市字柳町69-2			
				一関市字柳町69-3			
			一関市相去	一関市字柳町71-2			
				一関市相去3-1			
				一関市相去46-1			
				一関市相去49-1			
	一関東工業団地	一関市東台	一関市東台	一関市東台14-6			
				一関市東台14-7			
				一関市東台14-20			
				一関市東台14-21			
				一関市東台14-22			
				一関市東台14-27			
				一関市東台14-28			
				一関市東台14-30			
				一関市東台14-31			
				一関市東台14-34			
				一関市東台14-35			
				一関市東台14-40			
				一関市東台14-41			
				一関市東台14-43			
				一関市東台14-44			
				一関市東台14-46			
				一関市東台14-49			
				一関市東台14-50			
				一関市東台14-57			
				一関市東台14-58			
				一関市東台14-65			
				一関市東台14-67			
				一関市東台14-104			
				一関市東台14-109			
				一関市東台14-116			
				一関市東台14-101			
				一関市東台14-102			
				一関市東台14-5			
				一関市東台14-14			
				一関市東台14-19			
				一関市東台14-24			

## 重点促進区域及び工場立地特例対象区域

市町村名	広域区域	工業団地名等	重点促進区域	工場立地特例対象区域	左のうち遊休地	面積(ha)	重点促進区域 設定の理由
				一関市東台14-25 一関市東台14-32 一関市東台14-33 一関市東台14-36 一関市東台14-37 一関市東台14-38 一関市東台14-39 一関市東台14-42 一関市東台14-45 一関市東台14-48 一関市東台14-51 一関市東台14-54 一関市東台14-55 一関市東台14-59 一関市東台14-60 一関市東台14-63 一関市東台14-66 一関市東台50-30 一関市東台14-64 一関市東台14-47 一関市東台14-107 一関市東台14-26 一関市東台14-106 一関市東台14-56 一関市東台14-118			
		真柴・真柴第2工業団地	一関市真柴字吉ヶ沢	一関市真柴字吉ヶ沢2-22 一関市真柴字吉ヶ沢2-24 一関市真柴字吉ヶ沢2-26 一関市真柴字吉ヶ沢2-30 一関市真柴字吉ヶ沢2-31 一関市真柴字吉ヶ沢4-32 一関市真柴字吉ヶ沢20-119 一関市真柴字吉ヶ沢20-120 一関市真柴字吉ヶ沢20-148 一関市真柴字吉ヶ沢20-149 一関市真柴字吉ヶ沢20-150 一関市真柴字吉ヶ沢29-1 一関市真柴字吉ヶ沢20-118 一関市真柴字吉ヶ沢10-6 一関市真柴字吉ヶ沢12-4 一関市真柴字吉ヶ沢10-9 一関市真柴字吉ヶ沢20-141 一関市真柴字吉ヶ沢20-142 一関市真柴字吉ヶ沢20-145 一関市真柴字吉ヶ沢20-123 一関市真柴字吉ヶ沢46-66		5.6 農用地区域 及び市街化 調整区域 無	本区域は、製造業を中心とした企業が集積している工業団地であることから、ものづくり産業を推進するため重点的に支援を投入する区域である。
		上油田・上油田第2工業団地	一関市花泉町油島字南沢	一関市花泉町油島字南沢97-141 一関市花泉町油島字南沢97-142 一関市花泉町油島字南沢97-143 一関市花泉町油島字南沢97-145 一関市花泉町油島字南沢97-151 一関市花泉町油島字南沢97-152 一関市花泉町油島字南沢97-156 一関市花泉町油島字南沢97-157 一関市花泉町油島字南沢97-158 一関市花泉町油島字南沢97-160 一関市花泉町油島字南沢97-162 一関市花泉町油島字南沢97-163 一関市花泉町油島字南沢97-168 一関市花泉町油島字柳沢18 一関市花泉町油島字柳沢21-1 一関市花泉町油島字柳沢21-2 一関市花泉町油島字柳沢38 一関市花泉町油島字柳沢42-19 一関市花泉町油島字柳沢95-82		20.9 農用地区域 及び市街化 調整区域 無	本区域は、製造業を中心とした企業が集積している工業団地であることから、ものづくり産業を推進するため重点的に支援を投入する区域である。
		花泉日向前地区	一関市花泉町老松字日向前	一関市花泉町老松字日向前154-2 一関市花泉町老松字日向前160-8 一関市花泉町老松字日向前160-13 一関市花泉町老松字日向前173-1 一関市花泉町老松字日向前174-1 一関市花泉町老松字日向前177-1 一関市花泉町老松字日向前177-2 一関市花泉町老松字日向前177-3 一関市花泉町老松字日向前177-4		2.3 農用地区域 及び市街化 調整区域 無	本区域は、自動車用内装品の製造を行っている企業が立地している区域であることから、ものづくり産業を推進するため重点的に支援を投入する区域である。

重点促進区域及び工場立地特例対象区域

市町村名	広域区域	工業団地名等	重点促進区域	工場立地特例対象区域	左のうち遊休地	面積 (ha)	重点促進区域 設定の理由	
				一関市花泉町老松字日向前177-5			を投入する区域である。	
				一関市花泉町老松字日向前155-10				
				一関市花泉町老松字日向前155-11				
				一関市花泉町老松字日向前156				
				一関市花泉町老松字日向前159-2				
				一関市花泉町老松字日向前159-4				
				一関市花泉町老松字日向前160-4				
				大東浜民地区	一関市大東町浜民字続石			一関市大東町浜民字続石39-16
		一関市大東町浜民字続石39-17						
		一関市大東町浜民字続石52-74						
		一関市大東町浜民字大馬場	一関市大東町浜民字大馬場79-6					
		一関市大東町浜民字鶴巻	一関市大東町浜民字鶴巻41-10					
			一関市大東町浜民字鶴巻41-11					
		一関市大東町浜民字横張	一関市大東町浜民字横張62					
			一関市大東町浜民字大洞地		一関市大東町浜民字大洞地19			
		沼田工業団地	一関市大東町摺沢字沼田	一関市大東町摺沢字沼田74-1				
		千厩駒場清田地区	一関市千厩町千厩字下駒場	一関市千厩町千厩字下駒場128-4		5.7 農用地区域及び市街化調整区域無	本区域は、製造業の企業が立地している工業団地であることから、ものづくり産業を推進するため重点的に支援を投入する区域である。	
				一関市千厩町千厩字下駒場140-4				
				一関市千厩町千厩字下駒場253-6				
				一関市千厩町千厩字下駒場254-1				
				一関市千厩町千厩字北ノ沢	一関市千厩町千厩字北ノ沢22-6			
			一関市千厩町清田字鳥喰	一関市千厩町清田字鳥喰1-1				
		千厩木六地区	一関市千厩町千厩字下木六	一関市千厩町千厩字下木六321		2.7 農用地区域及び市街化調整区域無	本区域は、産業・医療機器向け電源の設計、製造を行っている企業が立地していることから、ものづくり産業を推進するため重点的に支援を投入する区域である。	
				一関市千厩町千厩字下木六327				
				一関市千厩町千厩字下木六275-3				
		西小田工業団地	一関市千厩町千厩字西小田	一関市千厩町千厩字西小田300-5		4.1 農用地区域及び市街化調整区域無	本区域は、自動車用ピストンリングの製造を行っている企業が立地していることから、ものづくり産業を推進するため重点的に支援を投入する区域である。	
				一関市千厩町千厩字西小田300-6				
				一関市千厩町千厩字西小田300-7				
千厩町浦地区	一関市千厩町千厩字町浦	一関市千厩町千厩字町浦67-1		2.5 農用地区域及び市街化調整区域無	本区域は、製紙業を行っている企業が立地していることから、ものづくり産業を推進するため重点的に支援を投入する区域である。			
		一関市千厩町千厩字町浦74-3						
		一関市千厩町千厩字町浦75-2						
		一関市千厩町千厩字町浦75-4						
		一関市千厩町千厩字町浦75-5						
		一関市千厩町千厩字町浦75-6						
		一関市千厩町千厩字町浦75-16						
		一関市千厩町千厩字町浦83						
		一関市千厩町千厩字町浦84						
		一関市千厩町千厩字町浦85-6						
		一関市千厩町千厩字町浦89-1						
		一関市千厩町千厩字町浦89-2						
		一関市千厩町千厩字町浦195-2						

## 重点促進区域及び工場立地特例対象区域

市町村名	広域区域	工業団地名等	重点促進区域	工場立地特例対象区域	左のうち遊休地	面積(ha)	重点促進区域 設定の理由
				一関市千厩町千厩字町浦195-1			
				一関市千厩町千厩字町浦76			
				一関市千厩町千厩字町浦75-9			
				一関市千厩町千厩字町浦85-10			
				一関市千厩町千厩字町浦88			
				一関市千厩町千厩字町浦75-1			
				一関市千厩町千厩字町浦75-14			
		柴宿里前工業団地	一関市東山町長坂字柴宿	一関市東山町長坂字東本町25-9		5.7 農用地区域 及び市街化 調整区域 無	本区域は、住宅用機械設備の製造を行っている企業等が立地している工業団地であることから、ものづくり産業を推進するため重点的に支援を投入する区域である。
				一関市東山町長坂字東本町25-14			
				一関市東山町長坂字柴宿30-31			
				一関市東山町長坂字柴宿88-2			
				一関市東山町長坂字柴宿88-5			
				一関市東山町長坂字柴宿106-4			
				一関市東山町長坂字柴宿103-1			
				一関市東山町長坂字柴宿105-1			
				一関市東山町長坂字里前105-8			
				一関市東山町長坂字里前105-50			
				一関市東山町長坂字里前105-51			
				一関市東山町長坂字里前105-55			
				一関市東山町長坂字里前105-48			
				一関市東山町長坂字里前105-46			
		丸森工業団地	一関市東山町長坂字丸森	一関市東山町長坂字丸森86-1		8.8 農用地区域 及び市街化 調整区域 無	本区域は、住宅用機械設備の製造を行っている企業等が立地している工業団地であることから、ものづくり産業を推進するため重点的に支援を投入する区域である。
				一関市東山町長坂字丸森86-5			
		地藏平工業団地	一関市東山町松川字地藏平	一関市東山町松川字地藏平156-1		2 農用地区域 及び市街化 調整区域 無	本区域は、食品製造を行っている企業等が立地している工業団地であることから、ものづくり産業を推進するため重点的に支援を投入する区域である。
				一関市東山町松川字地藏平150-3			
				一関市東山町松川字地藏平156-6			
				一関市東山町松川字地藏平156-7			
				一関市東山町松川字地藏平156-8			
				一関市東山町松川字地藏平160-2			
				一関市東山町松川字地藏平161-2			
				一関市東山町松川字地藏平161-3			
				一関市東山町松川字地藏平162-3			
				一関市東山町松川字地藏平185			
				一関市東山町松川字地藏平186			
				一関市東山町松川字地藏平189			
		野土工業団地	一関市東山町田河津字野土	一関市東山町田河津字野土88-1		4.6 農用地区域 及び市街化 調整区域 無	本区域は、製造業の企業が立地している工業団地であることから、ものづくり産業を推進するため重点的に支援を投入する区域である。
				一関市東山町田河津字野土88-3			
				一関市東山町田河津字野土88-4			
				一関市東山町田河津字野土88-6			
				一関市東山町田河津字野土155			
				一関市東山町田河津字野土169			
		大久保工業団地	一関市川崎町薄衣字折坂	一関市川崎町薄衣字折坂1-6		3.4	本区域は、住宅用機械設備の製造を行っている企業等が立地している工業団地であることから、ものづくり産業を推進するため重点的に支援を投入する区域である。
				一関市川崎町薄衣字折坂7-4			

## 重点促進区域及び工場立地特例対象区域

市町村名	広域区域	工業団地名等	重点促進区域	工場立地特例対象区域	左のうち遊休地	面積(ha)	重点促進区域 設定の理由
				一関市川崎町薄衣字大久保95-1		農用地区域 及び市街化 調整区域 無	本区域は、 金加工業の企 業が立地して いる工業団地 であることから、 ものづくり 産業を推進 するため重点 的に支援を投 入する区域で ある。
	川崎泉台地区	一関市川崎町薄衣字泉台	一関市川崎町薄衣字泉台96-3	一関市川崎町薄衣字泉台104-3		0.5	本区域は、大 規模な工業用 地を有してい ることから、 ものづくり産 業を推進する ため重点的に 支援を投入す る区域であ る。
			一関市川崎町薄衣字泉台104-5			農用地区域 及び市街化 調整区域 無	
			一関市川崎町薄衣字泉台104-7				
			一関市川崎町薄衣字泉台113-2				
	東山松川地区	一関市東山町松川字卯入道平	一関市東山町松川字卯入道平47-6	一関市東山町松川字卯入道平47-8		110.1	本区域は、セ メント製造等 を行っている 企業が立地し ていることか ら、ものづく り産業を推進 するため重点 的に支援を投 入する区域で ある。
		一関市東山町松川字滝ノ沢	一関市東山町松川字滝ノ沢29-1	一関市東山町松川字滝ノ沢29-6		農用地区域 及び市街化 調整区域 無	
			一関市東山町松川字滝ノ沢29-7				
			一関市東山町松川字滝ノ沢29-15				
			一関市東山町松川字滝ノ沢29-16				
			一関市東山町松川字滝ノ沢30-1				
			一関市東山町松川字滝ノ沢41-2				
			一関市東山町松川字滝ノ沢42-3				
			一関市東山町松川字滝ノ沢51-1				
			一関市東山町松川字滝ノ沢51-13				
			一関市東山町松川字滝ノ沢51-23				
			一関市東山町松川字滝ノ沢51-28				
			一関市東山町松川字滝ノ沢56-1				
			一関市東山町松川字滝ノ沢61-1				
			一関市東山町松川字滝ノ沢125-7				
			一関市東山町松川字滝ノ沢126-8				
			一関市東山町松川字滝ノ沢126-10				
			一関市東山町松川字滝ノ沢144-5				
			一関市東山町松川字滝ノ沢177-4				
			一関市東山町松川字滝ノ沢181-8				
			一関市東山町松川字滝ノ沢181-12				
			一関市東山町松川字滝ノ沢192-1				
			一関市東山町松川字滝ノ沢193-1				
			一関市東山町松川字滝ノ沢193-3				
			一関市東山町松川字滝ノ沢198-1				
			一関市東山町松川字滝ノ沢198-2				
			一関市東山町松川字滝ノ沢198-15				
			一関市東山町松川字滝ノ沢199-1				
			一関市東山町松川字滝ノ沢199-2				
			一関市東山町松川字滝ノ沢200-3				
			一関市東山町松川字滝ノ沢209-3				
			一関市東山町松川字滝ノ沢213-4				
			一関市東山町松川字野平366				
		一関市東山町松川字野平	一関市東山町松川字野平367				
			一関市東山町松川字野平368-1				
			一関市東山町松川字野平368-43				
			一関市東山町松川字野平368-44				
			一関市東山町松川字野平368-61				
			一関市東山町松川字野平368-63				
			一関市東山町松川字野平368-67				
			一関市東山町松川字野平40-4				
			一関市東山町松川字野平61-3				
			一関市東山町松川字野平62-2				
			一関市東山町松川字野平102-1				
			一関市東山町松川字野平102-2				
			一関市東山町松川字野平103				
			一関市東山町松川字野平159-1				
			一関市東山町松川字野平159-4				
			一関市東山町松川字野平213				
			一関市東山町松川字野平352-1				
			一関市東山町松川字野平352-2				
			一関市東山町松川字野平354-4				
			一関市東山町松川字野平355-2				
			一関市東山町松川字野平355-3				

## 重点促進区域及び工場立地特例対象区域

市町村名	広域区域	工業団地名等	重点促進区域	工場立地特例対象区域	左のうち遊休地	面積 (ha)	重点促進区域 設定の理由
				一関市東山町松川字野平355-4			
				一関市東山町松川字野平357-2			
				一関市東山町松川字野平357-3			
				一関市東山町松川字野平357-4			
				一関市東山町松川字野平357-6			
				一関市東山町松川字野平358-1			
				一関市東山町松川字野平358-3			
				一関市東山町松川字野平359-3			
				一関市東山町松川字野平359-4			
				一関市東山町松川字野平359-5			
				一関市東山町松川字野平359-6			
				一関市東山町松川字野平359-7			
				一関市東山町松川字野平359-9			
				一関市東山町松川字野平361-1			
				一関市東山町松川字野平368-13			
				一関市東山町松川字野平368-17			
				一関市東山町松川字野平368-18			
				一関市東山町松川字野平368-19			
				一関市東山町松川字野平368-20			
				一関市東山町松川字野平368-21			
				一関市東山町松川字野平368-22			
				一関市東山町松川字野平368-23			
				一関市東山町松川字野平368-24			
				一関市東山町松川字野平368-25			
				一関市東山町松川字野平368-26			
				一関市東山町松川字野平368-27			
				一関市東山町松川字野平368-28			
				一関市東山町松川字野平368-29			
				一関市東山町松川字野平368-30			
				一関市東山町松川字野平368-31			
				一関市東山町松川字野平368-32			
				一関市東山町松川字野平368-33			
				一関市東山町松川字野平368-34			
				一関市東山町松川字野平368-35			
				一関市東山町松川字野平368-36			
				一関市東山町松川字野平368-41			
				一関市東山町松川字野平368-42			
				一関市東山町松川字野平368-45			
				一関市東山町松川字野平368-46			
				一関市東山町松川字野平368-47			
				一関市東山町松川字野平368-48			
				一関市東山町松川字野平368-49			
				一関市東山町松川字野平368-50			
				一関市東山町松川字野平368-53			
				一関市東山町松川字野平368-54			
				一関市東山町松川字野平368-55			
				一関市東山町松川字野平368-56			
				一関市東山町松川字野平368-58			
				一関市東山町松川字野平368-62			
			一関市東山町長坂字羽根堀	一関市東山町長坂字羽根堀50-3			
				一関市東山町長坂字羽根堀91			
				一関市東山町長坂字羽根堀100			
				一関市東山町長坂字羽根堀103-1			
				一関市東山町長坂字羽根堀187-3			
				一関市東山町長坂字羽根堀192-19			
				一関市東山町長坂字羽根堀193-5			
				一関市東山町長坂字羽根堀198-2			
				一関市東山町長坂字羽根堀201-1			
				一関市東山町長坂字羽根堀214			
				一関市東山町長坂字羽根堀219			
				一関市東山町長坂字羽根堀225			
				一関市東山町長坂字羽根堀228-2			
				一関市東山町長坂字羽根堀239			
				一関市東山町長坂字羽根堀241-1			
				一関市東山町長坂字羽根堀243			
				一関市東山町長坂字羽根堀245-2			
				一関市東山町長坂字羽根堀245-7			
				一関市東山町長坂字羽根堀252-4			
				一関市東山町長坂字羽根堀269-9			
				一関市東山町長坂字羽根堀280-2			
				一関市東山町長坂字羽根堀282-1			
				一関市東山町長坂字羽根堀282-2			
				一関市東山町長坂字羽根堀282-3			
				一関市東山町長坂字羽根堀284			

## 重点促進区域及び工場立地特例対象区域

市町村名	広域区域	工業団地名等	重点促進区域	工場立地特例対象区域	左のうち遊休地	面積(ha)	重点促進区域 設定の理由
				一関市東山町長坂字羽根堀286-2			
			一関市東山町長坂字西本町	一関市東山町長坂字西本町91-1			
				一関市東山町長坂字西本町91-2			
				一関市東山町長坂字西本町106-2			
				一関市東山町長坂字西本町111-2			
			一関市東山町長坂字町裏	一関市東山町長坂字町裏1			
				一関市東山町長坂字町裏2			
				一関市東山町長坂字町裏3			
				一関市東山町長坂字町裏4			
				一関市東山町長坂字町裏5			
				一関市東山町長坂字町裏6			
				一関市東山町長坂字町裏7			
				一関市東山町長坂字町裏8			
				一関市東山町長坂字町裏9			
				一関市東山町長坂字町裏10-3			
				一関市東山町長坂字町裏10-4			
				一関市東山町長坂字町裏22-1			
				一関市東山町長坂字町裏88-1			
				一関市東山町長坂字町裏88-4			
				一関市東山町長坂字町裏90-4			
				一関市東山町長坂字町裏332-2			
				一関市東山町長坂字町裏332-4			
				一関市東山町長坂字町裏334			
				一関市東山町長坂字町裏335-1			
				一関市東山町長坂字町裏335-2			
				一関市東山町長坂字町裏336			
				一関市東山町長坂字町裏337			
				一関市東山町長坂字町裏339-1			
				一関市東山町長坂字町裏339-2			
				一関市東山町長坂字町裏340-1			
				一関市東山町長坂字町裏340-2			
				一関市東山町長坂字町裏341			
				一関市東山町長坂字町裏342			
				一関市東山町長坂字町裏343			
				一関市東山町長坂字町裏344-1			
				一関市東山町長坂字町裏344-2			
				一関市東山町長坂字町裏344-3			
				一関市東山町長坂字町裏345-1			
				一関市東山町長坂字町裏345-2			
				一関市東山町長坂字町裏346			
				一関市東山町長坂字町裏347			
				一関市東山町長坂字町裏348			
				一関市東山町長坂字町裏349-1			
				一関市東山町長坂字町裏350			
				一関市東山町長坂字町裏351			
				一関市東山町長坂字町裏352-1			
				一関市東山町長坂字町裏353			
				一関市東山町長坂字町裏356			
				一関市東山町長坂字町裏357			
				一関市東山町長坂字町裏358			
				一関市東山町長坂字町裏359			
				一関市東山町長坂字町裏360-1			
				一関市東山町長坂字町裏360-2			
				一関市東山町長坂字町裏361			
				一関市東山町長坂字町裏362-1			
				一関市東山町長坂字町裏362-2			
				一関市東山町長坂字町裏364			
				一関市東山町長坂字町裏365			
				一関市東山町長坂字町裏366			
				一関市東山町長坂字町裏367			
				一関市東山町長坂字町裏369			
				一関市東山町長坂字町裏370-1			
				一関市東山町長坂字町裏371-1			
				一関市東山町長坂字町裏372-1			
				一関市東山町長坂字町裏373			
				一関市東山町長坂字町裏374-4			
				一関市東山町長坂字町裏375			
				一関市東山町長坂字町裏376			
				一関市東山町長坂字町裏378-1			
				一関市東山町長坂字町裏378-2			
				一関市東山町長坂字町裏379-1			
				一関市東山町長坂字町裏379-3			
				一関市東山町長坂字町裏379-4			
				一関市東山町長坂字町裏379-5			

## 重点促進区域及び工場立地特例対象区域

市町村名	広域区域	工業団地名等	重点促進区域	工場立地特例対象区域	左のうち遊休地	面積(ha)	重点促進区域 設定の理由
				一関市東山町長坂字町裏379-6 一関市東山町長坂字町裏379-8 一関市東山町長坂字町裏379-10 一関市東山町長坂字町裏383-1 一関市東山町長坂字町裏383-2 一関市東山町長坂字町裏383-4 一関市東山町長坂字町裏383-6 一関市東山町長坂字町裏384 一関市東山町長坂字町裏386 一関市東山町長坂字町裏435-1 一関市東山町長坂字町裏436			
		一関中里地区	一関市山目町	一関市山目町二丁目571		0.7 農用地区域 及び市街化 調整区域 無	本区域は、音響用電子部品を製造していた企業の跡地であるが、約1haの大規模な区画の用地であり、今後産業系の活用が見込まれることから、ものづくり産業を推進するため重点的に支援を投入する区域とするもの。
		一関山目地区	一関市山目字泥田	一関市山目字泥田4-1 一関市山目字泥田4-2 一関市山目字泥田7-2 一関市山目字泥田8  一関市山目字泥田9-2		0.3  農用地区域 及び市街化 調整区域 無	本区域は、東北自動車道一関ICから1kmに位置しており、今後ものづくり分野の活用も考えられることから、ものづくり産業を推進するため重点的に支援を投入する区域である。
		一関赤荻地区	一関市赤荻字亀田	一関市赤荻字亀田122-2 一関市赤荻字亀田78 一関市赤荻字亀田79-1 一関市赤荻字亀田79-2 一関市赤荻字亀田80-1 一関市赤荻字亀田80-2 一関市赤荻字亀田81 一関市赤荻字亀田90 一関市赤荻字亀田91-1 一関市赤荻字亀田91-2 一関市赤荻字亀田92-1 一関市赤荻字亀田92-2 一関市赤荻字亀田93 一関市赤荻字亀田94 一関市赤荻字亀田95 一関市赤荻字亀田98 一関市赤荻字亀田99 一関市赤荻字亀田100 一関市赤荻字亀田101 一関市赤荻字亀田102 一関市赤荻字亀田103 一関市赤荻字亀田104 一関市赤荻字亀田105 一関市赤荻字亀田134-2 一関市赤荻字亀田135 一関市赤荻字亀田136-2 一関市赤荻字亀田137-2		5.3  農用地区域 及び市街化 調整区域 無	本区域は、住宅用設備の製造を行っている企業等が立地しており、東北自動車道一関ICから5km圏内に位置していることから、ものづくり産業を推進するため重点的に支援を投入する区域である。

## 重点促進区域及び工場立地特例対象区域

市町村名	広域区域	工業団地名等	重点促進区域	工場立地特例対象区域	左のうち遊休地	面積 (ha)	重点促進区域 設定の理由	
				一関市赤荻字亀田137-4 一関市赤荻字亀田137-6 一関市赤荻字亀田137-11 一関市赤荻字亀田139 一関市赤荻字亀田140-2 一関市赤荻字亀田141-1 一関市赤荻字亀田143 一関市赤荻字亀田145-2 一関市赤荻字亀田146-2 一関市赤荻字亀田147-1 一関市赤荻字亀田148-1 一関市赤荻字亀田149-1 一関市赤荻字亀田150 一関市赤荻字亀田151-1 一関市赤荻字亀田152 一関市赤荻字亀田153-2 一関市赤荻字亀田198 一関市赤荻字亀田199 一関市赤荻字亀田210 一関市赤荻字亀田211 一関市赤荻字亀田254-6				
			一関市赤荻字鬼吉	一関市赤荻字鬼吉5 一関市赤荻字鬼吉11-1 一関市赤荻字鬼吉11-2 一関市赤荻字鬼吉12-2 一関市赤荻字鬼吉13-2 一関市赤荻字鬼吉15-2 一関市赤荻字鬼吉16-2 一関市赤荻字鬼吉16-3				
			一関市赤荻字清水	一関市赤荻字清水134-1 一関市赤荻字清水134-4 一関市赤荻字清水134-5 一関市赤荻字清水135-6 一関市赤荻字清水137-1 一関市赤荻字清水137-4 一関市赤荻字清水138-1 一関市赤荻字清水139-1 一関市赤荻字清水385				
		花泉油島地区	一関市花泉町油島字外別当	一関市花泉町油島字外別当1-5 一関市花泉町油島字外別当1-8 一関市花泉町油島字外別当7-2		3.6	本区域は、F PD用ガラス 基板等の製造 を行っている 企業が立地し ており、東北 自動車道若柳 金成 I C にア クセス可能な 位置に立地し ていることから、ものづく り産業を推進 するため重点 的に支援を投 入する区域で ある。	
			一関市花泉町油島字内谷地	一関市花泉町油島字内谷地7-7 一関市花泉町油島字内谷地98 一関市花泉町油島字内谷地99		農用地区域 及び市街化 調整区域 無		
			一関市花泉町油島字内別当	一関市花泉町油島字内別当19-1 一関市花泉町油島字内別当20-1 一関市花泉町油島字内別当21-7 一関市花泉町油島字内別当22-1 一関市花泉町油島字内別当23-2 一関市花泉町油島字内別当24-3 一関市花泉町油島字内別当25-1 一関市花泉町油島字内別当26-1 一関市花泉町油島字内別当27-1 一関市花泉町油島字内別当27-3 一関市花泉町油島字内別当28 一関市花泉町油島字内別当29 一関市花泉町油島字内別当30 一関市花泉町油島字内別当31 一関市花泉町油島字内別当32 一関市花泉町油島字内別当33-2 一関市花泉町油島字内別当34-5 一関市花泉町油島字内別当36 一関市花泉町油島字内別当38 一関市花泉町油島字内別当39 一関市花泉町油島字内別当40 一関市花泉町油島字内別当41 一関市花泉町油島字内別当41-6 一関市花泉町油島字内別当41-8 一関市花泉町油島字内別当42 一関市花泉町油島字内別当44 一関市花泉町油島字内別当45-1 一関市花泉町油島字内別当45-2 一関市花泉町油島字内別当47-1 一関市花泉町油島字内別当47-2				

## 重点促進区域及び工場立地特例対象区域

市町村名	広域区域	工業団地名等	重点促進区域	工場立地特例対象区域	左のうち遊休地	面積 (ha)	重点促進区域 設定の理由
				一関市花泉町油島字内別当47-4 一関市花泉町油島字内別当47-14 一関市花泉町油島字内別当47-16 一関市花泉町油島字内別当47-17 一関市花泉町油島字内別当47-18 一関市花泉町油島字内別当48-2 一関市花泉町油島字内別当49 一関市花泉町油島字内別当52 一関市花泉町油島字内別当53-1 一関市花泉町油島字内別当54-1 一関市花泉町油島字内別当54-2 一関市花泉町油島字内別当55-1 一関市花泉町油島字内別当55-2 一関市花泉町油島字内別当57-4 一関市花泉町油島字内別当59-1 一関市花泉町油島字内別当62-5 一関市花泉町油島字内別当76-1 一関市花泉町油島字内別当77-1 一関市花泉町油島字内別当78-1 一関市花泉町油島字内別当79 一関市花泉町油島字内別当80 一関市花泉町油島字内別当81-1 一関市花泉町油島字内別当81-2 一関市花泉町油島字内別当82 一関市花泉町油島字内別当82-2			
		花泉涌津地区	一関市花泉町涌津字悪法師	一関市花泉町涌津字悪法師38-27 一関市花泉町涌津字悪法師38-29 一関市花泉町涌津字悪法師38-139 一関市花泉町涌津字悪法師38-208 一関市花泉町涌津字悪法師38-218 一関市花泉町涌津字悪法師38-288 一関市花泉町涌津字悪法師38-292 一関市花泉町涌津字悪法師38-293 一関市花泉町涌津字悪法師38-297 一関市花泉町涌津字悪法師38-298 一関市花泉町涌津字悪法師38-299 一関市花泉町涌津字悪法師38-301 一関市花泉町涌津字悪法師38-367 一関市花泉町涌津字悪法師38-369 一関市花泉町涌津字悪法師38-372 一関市花泉町涌津字悪法師38-373 一関市花泉町涌津字悪法師38-375		13.2	本区域は、自動車用等の端子製造及びコンクリート二次製品の金型の製造等を行っている企業が立地していることから、ものづくり産業を推進するため重点的に支援を投入する区域である。
			一関市花泉町涌津字向川	一関市花泉町涌津字向川82-7 一関市花泉町涌津字向川82-86 一関市花泉町涌津字向川82-174 一関市花泉町涌津字向川82-197 一関市花泉町涌津字向川82-198 一関市花泉町涌津字向川82-200 一関市花泉町涌津字向川150 一関市花泉町涌津字向川151		農用地区域及び市街化調整区域無	
			一関市花泉町涌津字西風谷地	一関市花泉町涌津字西風谷地96-374 一関市花泉町涌津字西風谷地96-375			
			一関市花泉町涌津字石畳	一関市花泉町涌津字石畳85-19 一関市花泉町涌津字石畳85-28 一関市花泉町涌津字石畳85-32 一関市花泉町涌津字石畳85-33 一関市花泉町涌津字石畳85-34 一関市花泉町涌津字石畳87-1 一関市花泉町涌津字石畳87-2 一関市花泉町涌津字石畳87-3 一関市花泉町涌津字石畳87-4 一関市花泉町涌津字石畳88-1 一関市花泉町涌津字石畳88-2 一関市花泉町涌津字石畳88-3 一関市花泉町涌津字石畳125-9 一関市花泉町涌津字石畳125-11 一関市花泉町涌津字石畳125-12 一関市花泉町涌津字石畳125-13 一関市花泉町涌津字石畳125-14 一関市花泉町涌津字石畳125-15 一関市花泉町涌津字石畳125-16 一関市花泉町涌津字石畳125-17 一関市花泉町涌津字石畳125-18 一関市花泉町涌津字石畳125-19			

## 重点促進区域及び工場立地特例対象区域

市町村名	広域区域	工業団地名等	重点促進区域	工場立地特例対象区域	左のうち遊休地	面積 (ha)	重点促進区域 設定の理由				
				一関市花泉町涌津字石畳125-21			本区域は、製造業を中心とした企業が集積している工業団地であることから、ものづくり産業を推進するため重点的に支援を投入する区域である。				
				一関市花泉町涌津字石畳125-24							
				一関市花泉町涌津字石畳125-25							
				一関市花泉町涌津字石畳125-54							
				一関市花泉町涌津字石畳125-55							
				一関市花泉町涌津字石畳125-56							
				一関市花泉町涌津字石畳125-57							
				一関市花泉町涌津字石畳125-58							
				一関市花泉町涌津字石畳125-59							
				一関市花泉町涌津字石畳125-61							
				一関市花泉町涌津字石畳125-62							
				一関市花泉町涌津字石畳125-63							
				一関市花泉町涌津字石畳125-65							
				一関市花泉町涌津字石畳125-66							
				一関市花泉町涌津字藤ノ巻							
				一関市花泉町涌津字藤ノ巻44-2							
				一関市花泉町涌津字藤ノ巻44-3							
				一関市花泉町涌津字藤ノ巻45-2							
				一関市花泉町涌津字藤ノ巻48-2							
				一関市花泉町涌津字藤ノ巻54-1							
				一関市花泉町涌津字藤ノ巻54-63							
				一関市花泉町涌津字藤ノ巻54-70							
				一関市花泉町涌津字藤ノ巻54-71							
				一関市花泉町涌津字藤ノ巻54-78							
				一関市花泉町涌津字藤ノ巻54-82							
				一関市花泉町涌津字藤ノ巻54-85							
				一関市花泉町涌津字藤ノ巻54-86							
				一関東第二工業団地	一関市滝沢字鶴ヶ沢			一関市滝沢字鶴ヶ沢85-1	一関市滝沢字鶴ヶ沢85-1	18.6	農用地区域 及び市街化 調整区域 無
								一関市滝沢字鶴ヶ沢85-2			
								一関市滝沢字鶴ヶ沢85-3			
				一関市滝沢字鶴ヶ沢85-4							
				一関市滝沢字鶴ヶ沢85-5							
				一関市滝沢字鶴ヶ沢85-9	一関市滝沢字鶴ヶ沢85-9						
				一関市滝沢字鶴ヶ沢86-1							
				一関市滝沢字鶴ヶ沢86-2							
				一関市滝沢字鶴ヶ沢86-3	一関市滝沢字鶴ヶ沢86-3						
				一関市滝沢字鶴ヶ沢86-4							
				一関市滝沢字鶴ヶ沢86-5							
				一関市滝沢字鶴ヶ沢86-6							
				一関市滝沢字鶴ヶ沢86-7							
				一関市滝沢字鶴ヶ沢87-1							
				一関市滝沢字鶴ヶ沢87-2							
				一関市滝沢字鶴ヶ沢87-3							
		大東大原地区	一関市大東町大原字台	一関市大東町大原字台89-2		2.4		農用地区域 及び市街化 調整区域 無			
				一関市大東町大原字台90-1							
				一関市大東町大原字台103-2							
		一関市大東町大原字台129-1									
	一関市大東町大原字七切	一関市大東町大原字七切601									
東山石ノ森地区	一関市東山町田河津字石ノ森	一関市東山町田河津字石ノ森125-1		0.2	農用地区域 及び市街化 調整区域 無						
		一関市東山町田河津字石ノ森126-2									
藤沢町藤沢地区	一関市藤沢町藤沢字赤畑	一関市藤沢町藤沢字赤畑30-6		4.3	農用地区域 及び市街化 調整区域 無						
		一関市藤沢町藤沢字赤畑30-7									
		一関市藤沢町藤沢字大母1-3									
		一関市藤沢町藤沢字大母79-4									
		一関市藤沢町藤沢字大母80									
		一関市藤沢町藤沢字大母328-2									
	一関市藤沢町徳田字大望沢	一関市藤沢町徳田字大望沢62-9				本区域は、電子部品製造や縫製業などを行っている企業が立地していることから、ものづくり産業を推進					

## 重点促進区域及び工場立地特例対象区域

市町村名	広域区域	工業団地名等	重点促進区域	工場立地特例対象区域	左のうち遊休地	面積(ha)	重点促進区域 設定の理由
				一関市藤沢町徳田字大望沢83-4			するため重点的に支援を投入する区域である。
			一関市藤沢町藤沢字榴	一関市藤沢町藤沢字榴114-6			
				一関市藤沢町藤沢字榴114-92			
			一関市藤沢町藤沢字夕川	一関市藤沢町藤沢字夕川68-2			
		藤沢町黄海地区	一関市藤沢町黄海字天堤	一関市藤沢町黄海字天堤158		8.7 農用地区域 及び市街化 調整区域 無	本区域は、化粧品等の製造販売、食品製造などを行っている企業が立地していることから、ものづくり産業を推進するため重点的に支援を投入する区域である。
				一関市藤沢町黄海字天堤158-1			
				一関市藤沢町黄海字天堤158-3			
				一関市藤沢町黄海字天堤185-2			
				一関市藤沢町黄海字天堤196-2			
				一関市藤沢町黄海字天堤200			
				一関市藤沢町黄海字天堤200-2			
				一関市藤沢町黄海字天堤200-4			
				一関市藤沢町黄海字天堤200-5			
				一関市藤沢町黄海字天堤200-6			
				一関市藤沢町黄海字天堤200-7			
				一関市藤沢町黄海字天堤202-1			
				一関市藤沢町黄海字町裏	一関市藤沢町黄海字町裏441		
				一関市藤沢町黄海字八景下	一関市藤沢町黄海字八景下65-4		
				一関市藤沢町黄海字八景下80-3			
		藤沢町八沢地区	一関市藤沢町徳田字赤庭	一関市藤沢町徳田字赤庭93-1		14.3 農用地区域 及び市街化 調整区域 無	本区域は、基板製造、オートバイ用ヘルメット製造などを行っている企業が立地していることから、ものづくり産業を推進するため重点的に支援を投入する区域である。
				一関市藤沢町徳田字赤庭97-3			
				一関市藤沢町砂子田字宮ノ脇	一関市藤沢町砂子田字宮ノ脇12-5		
				一関市藤沢町砂子田字宮ノ脇30			
				一関市藤沢町砂子田字宮ノ脇30-1			
				一関市藤沢町砂子田字宮ノ脇32-8			
				一関市藤沢町砂子田字宮ノ脇199			
				一関市藤沢町砂子田字宮ノ脇205			
				一関市藤沢町砂子田字宮ノ脇206-2			
				一関市藤沢町砂子田字宮ノ脇206-3			
				一関市藤沢町砂子田字宮ノ脇206-4			
				一関市藤沢町砂子田字宮ノ脇206-5			
			一関市藤沢町砂子田字新城沢	一関市藤沢町砂子田字新城沢62-1			
				一関市藤沢町砂子田字新城沢62-8			
				一関市藤沢町砂子田字新城沢62-12			
				一関市藤沢町砂子田字新城沢62-14			
				一関市藤沢町砂子田字新城沢66-1			
				一関市藤沢町砂子田字新城沢71-1			
				一関市藤沢町砂子田字新城沢100-4			
				一関市藤沢町砂子田字新城沢113-8			
				一関市藤沢町砂子田字新城沢138-3			
			一関市藤沢町徳田字野岡	一関市藤沢町徳田字野岡18-13			
				一関市藤沢町徳田字野岡23-4			
				一関市藤沢町徳田字野岡27-1			
			一関市藤沢町徳田字桜ノ沢	一関市藤沢町徳田字桜ノ沢20-12			
				一関市藤沢町砂子田字火ノ田46-25			
				一関市藤沢町砂子田字火ノ田46-26			
				一関市藤沢町砂子田字火ノ田83-16			
				一関市藤沢町砂子田字火ノ田83-30			
		藤沢町大津保地区	一関市藤沢町保呂羽字二本柳	一関市藤沢町保呂羽字二本柳5		0.8 農用地区域 及び市街化 調整区域 無	本区域は、パーク肥料等の製造を行っている企業が立地していることから、ものづくり産業を推進するため重点的に支援を投入する区域である。
	一関市狐禅寺地区	一関市狐禅寺字手負沢		一関市狐禅寺字手負沢11-3		0.73 農用地区域 及び市街化 調整区域	本区域は、市が整備を行った貸し工場が所在しており、自動車用部品製造等
				一関市狐禅寺字手負沢11-6			
				一関市狐禅寺字手負沢30-2			
				一関市狐禅寺字手負沢33-1			
				一関市狐禅寺字手負沢33-2			

重点促進区域及び工場立地特例対象区域

市町村名	広域区域	工業団地名等	重点促進区域	工場立地特例対象区域	左のうち遊休地	面積 (ha)	重点促進区域 設定の理由		
			一関市狐禅寺字八郎沢	一関市狐禅寺字手負沢33-4		無	部品製造を行 っている企 業が立地し ていることか ら、ものづく り産業を推進 するため重点 的に支援を投 入する区域で ある。		
				一関市狐禅寺字八郎沢51-9					
				一関市狐禅寺字八郎沢51-10					
				一関市狐禅寺字八郎沢51-15					
				一関市狐禅寺字八郎沢51-18					
	真柴地区産業用地	一関市真柴字矢ノ目沢	一関市真柴字矢ノ目沢56番19		5.2	農用地区域 及び市街化 調整区域 無	本区域は、市 が整備を行っ た産業用地で あり、BP0 （ビジネス・ プロセス・ア ウトソーシン グ）事業を行 っている企 業が立地して いることか ら、ものづく り産業を推進 するため重点 的に支援を投 入する区域で ある。		
			一関市真柴字矢ノ目沢64番2						
			一関市真柴字矢ノ目沢64番13						
			一関市真柴字矢ノ目沢64番19						
			一関市真柴字矢ノ目沢64番23						
			一関市真柴字矢ノ目沢64番54						
			一関市真柴字矢ノ目沢64番58						
			一関市真柴字矢ノ目沢64番60						
			一関市真柴字矢ノ目沢64番61						
			一関市真柴字矢ノ目沢64番65						
	一関市真柴字矢ノ目沢94番								
	奥州市	県南	江刺中核工業団地	奥州市江刺岩谷堂字松長根	奥州市江刺岩谷堂字松長根1-1	161.6	農用地区域 及び市街化 調整区域 無	工業団地とし て造成した市 内最大の区域 であり、すで に半導体・自 動車関連産業 を中心とした 産業集積が図 られており、 今後も積極的 な投資が見込 まれ、重点的 に支援すべき 区域であるた め。	
					奥州市江刺岩谷堂字松長根1-2				
					奥州市江刺岩谷堂字松長根1-3				
					奥州市江刺岩谷堂字松長根1-4				
					奥州市江刺岩谷堂字松長根1-5				
					奥州市江刺岩谷堂字松長根1-6				
					奥州市江刺岩谷堂字松長根1-7				
					奥州市江刺岩谷堂字松長根1-8				
					奥州市江刺岩谷堂字松長根1-9				
					奥州市江刺岩谷堂字松長根2				
					奥州市江刺岩谷堂字松長根3				
					奥州市江刺岩谷堂字松長根4				
					奥州市江刺岩谷堂字松長根5				
					奥州市江刺岩谷堂字松長根6-1				
					奥州市江刺岩谷堂字松長根6-2				
					奥州市江刺岩谷堂字松長根6-3				
					奥州市江刺岩谷堂字松長根6-5				
					奥州市江刺岩谷堂字松長根6-6				
					奥州市江刺岩谷堂字松長根7				
					奥州市江刺岩谷堂字松長根8				
					奥州市江刺岩谷堂字松長根9				
					奥州市江刺岩谷堂字松長根10-1				
					奥州市江刺岩谷堂字松長根10-2				
					奥州市江刺岩谷堂字松長根10-3				
					奥州市江刺岩谷堂字松長根10-4				
					奥州市江刺岩谷堂字松長根10-5				
					奥州市江刺岩谷堂字松長根11-10				
					奥州市江刺岩谷堂字松長根11-2				
					奥州市江刺岩谷堂字松長根11-4				

## 重点促進区域及び工場立地特例対象区域

市町村名	広域区域	工業団地名等	重点促進区域	工場立地特例対象区域	左のうち遊休地	面積 (ha)	重点促進区域 設定の理由
				奥州市江刺岩谷堂字松長根11-8			
				奥州市江刺岩谷堂字松長根11-9			
				奥州市江刺岩谷堂字松長根12-2			
				奥州市江刺岩谷堂字松長根12-3			
				奥州市江刺岩谷堂字松長根12-4			
				奥州市江刺岩谷堂字松長根13			
				奥州市江刺岩谷堂字松長根14			
				奥州市江刺岩谷堂字松長根15-1	奥州市江刺岩谷堂字松長根15-1		
				奥州市江刺岩谷堂字松長根15-10			
				奥州市江刺岩谷堂字松長根15-11	奥州市江刺岩谷堂字松長根15-11		
				奥州市江刺岩谷堂字松長根15-12	奥州市江刺岩谷堂字松長根15-12		
				奥州市江刺岩谷堂字松長根15-13			
				奥州市江刺岩谷堂字松長根15-2			
				奥州市江刺岩谷堂字松長根15-3			
				奥州市江刺岩谷堂字松長根15-4			
				奥州市江刺岩谷堂字松長根15-5			
				奥州市江刺岩谷堂字松長根15-6			
				奥州市江刺岩谷堂字松長根15-7			
				奥州市江刺岩谷堂字松長根15-8			
				奥州市江刺岩谷堂字松長根15-9			
				奥州市江刺岩谷堂字松長根16-1			
				奥州市江刺岩谷堂字松長根16-2			
				奥州市江刺岩谷堂字松長根16-3			
				奥州市江刺岩谷堂字松長根16-4			
				奥州市江刺岩谷堂字松長根16-5			
				奥州市江刺岩谷堂字松長根17-1			
				奥州市江刺岩谷堂字松長根17-2			
				奥州市江刺岩谷堂字松長根17-3			
				奥州市江刺岩谷堂字松長根18-1			
				奥州市江刺岩谷堂字松長根18-2			
				奥州市江刺岩谷堂字松長根18-3			
				奥州市江刺岩谷堂字松長根18-4			
				奥州市江刺岩谷堂字松長根19			
				奥州市江刺岩谷堂字松長根20-1			
				奥州市江刺岩谷堂字松長根20-10			
				奥州市江刺岩谷堂字松長根20-12			
				奥州市江刺岩谷堂字松長根20-2			
				奥州市江刺岩谷堂字松長根20-3			
				奥州市江刺岩谷堂字松長根20-4			
				奥州市江刺岩谷堂字松長根20-5			
				奥州市江刺岩谷堂字松長根20-6			
				奥州市江刺岩谷堂字松長根20-7			
				奥州市江刺岩谷堂字松長根20-8			
				奥州市江刺岩谷堂字松長根20-9			
				奥州市江刺岩谷堂字松長根22			
				奥州市江刺岩谷堂字松長根23			
				奥州市江刺岩谷堂字松長根24			
				奥州市江刺岩谷堂字松長根25			
				奥州市江刺岩谷堂字松長根26			
				奥州市江刺岩谷堂字松長根27			
				奥州市江刺岩谷堂字松長根28			
				奥州市江刺岩谷堂字松長根29			
				奥州市江刺岩谷堂字松長根30			
				奥州市江刺岩谷堂字松長根31-1			
				奥州市江刺岩谷堂字松長根31-2			
				奥州市江刺岩谷堂字松長根31-3			
				奥州市江刺岩谷堂字松長根32-1			
				奥州市江刺岩谷堂字松長根32-2			
				奥州市江刺岩谷堂字松長根32-3			
				奥州市江刺岩谷堂字松長根32-4			
				奥州市江刺岩谷堂字松長根32-5			
				奥州市江刺岩谷堂字松長根33			
				奥州市江刺岩谷堂字松長根34			
				奥州市江刺岩谷堂字松長根35-1			
				奥州市江刺岩谷堂字松長根35-2			
				奥州市江刺岩谷堂字松長根35-3			
				奥州市江刺岩谷堂字松長根36			
				奥州市江刺岩谷堂字松長根37			
				奥州市江刺岩谷堂字松長根38			
				奥州市江刺岩谷堂字松長根39-2			
				奥州市江刺岩谷堂字松長根39-4			
				奥州市江刺岩谷堂字松長根39-6			
				奥州市江刺岩谷堂字松長根40			
				奥州市江刺岩谷堂字松長根41			

## 重点促進区域及び工場立地特例対象区域

市町村名	広域区域	工業団地名等	重点促進区域	工場立地特例対象区域	左のうち遊休地	面積(ha)	重点促進区域 設定の理由
				奥州市江刺岩谷堂字松長根42-1			
				奥州市江刺岩谷堂字松長根42-2			
				奥州市江刺岩谷堂字松長根43			
				奥州市江刺岩谷堂字松長根44			
				奥州市江刺岩谷堂字松長根45			
				奥州市江刺岩谷堂字松長根46			
				奥州市江刺岩谷堂字松長根47			
				奥州市江刺岩谷堂字松長根48-1			
				奥州市江刺岩谷堂字松長根48-2			
				奥州市江刺岩谷堂字松長根48-3			
				奥州市江刺岩谷堂字松長根48-4			
				奥州市江刺岩谷堂字松長根49			
				奥州市江刺岩谷堂字松長根50			
				奥州市江刺岩谷堂字松長根51			
				奥州市江刺岩谷堂字松長根52-1			
				奥州市江刺岩谷堂字松長根52-2			
				奥州市江刺岩谷堂字松長根53-1			
				奥州市江刺岩谷堂字松長根53-2			
				奥州市江刺岩谷堂字松長根54-1			
				奥州市江刺岩谷堂字松長根54-2			
				奥州市江刺岩谷堂字松長根55-1			
				奥州市江刺岩谷堂字松長根55-2			
				奥州市江刺岩谷堂字松長根55-3			
				奥州市江刺岩谷堂字松長根55-4			
				奥州市江刺岩谷堂字松長根56-1			
				奥州市江刺岩谷堂字松長根56-2			
				奥州市江刺岩谷堂字松長根56-3			
				奥州市江刺岩谷堂字松長根56-4			
				奥州市江刺岩谷堂字松長根57-1			
				奥州市江刺岩谷堂字松長根57-2			
				奥州市江刺岩谷堂字松長根57-3			
				奥州市江刺岩谷堂字松長根57-4			
				奥州市江刺岩谷堂字松長根58-1			
				奥州市江刺岩谷堂字松長根58-2			
				奥州市江刺岩谷堂字松長根58-3			
				奥州市江刺岩谷堂字松長根58-4			
				奥州市江刺岩谷堂字松長根58-5			
				奥州市江刺岩谷堂字松長根58-6			
				奥州市江刺岩谷堂字松長根59-1			
				奥州市江刺岩谷堂字松長根59-2			
				奥州市江刺岩谷堂字松長根59-3			
				奥州市江刺岩谷堂字松長根60-1			
				奥州市江刺岩谷堂字松長根60-2	奥州市江刺岩谷堂字松長根60-2		
				奥州市江刺岩谷堂字松長根60-3	奥州市江刺岩谷堂字松長根60-3		
				奥州市江刺岩谷堂字松長根60-4			
				奥州市江刺岩谷堂字松長根60-5			
				奥州市江刺岩谷堂字松長根60-6			
				奥州市江刺岩谷堂字松長根60-7			
				奥州市江刺岩谷堂字松長根61			
				奥州市江刺岩谷堂字松長根62			
				奥州市江刺岩谷堂字松長根63-1			
				奥州市江刺岩谷堂字松長根63-10			
				奥州市江刺岩谷堂字松長根63-11			
				奥州市江刺岩谷堂字松長根63-14			
				奥州市江刺岩谷堂字松長根63-17			
				奥州市江刺岩谷堂字松長根63-18			
				奥州市江刺岩谷堂字松長根63-19			
				奥州市江刺岩谷堂字松長根63-2			
				奥州市江刺岩谷堂字松長根63-3			
				奥州市江刺岩谷堂字松長根63-4			
				奥州市江刺岩谷堂字松長根63-5			
				奥州市江刺岩谷堂字松長根63-6			
				奥州市江刺岩谷堂字松長根63-7			
				奥州市江刺岩谷堂字松長根63-8			
				奥州市江刺岩谷堂字松長根63-9			
				奥州市江刺岩谷堂字松長根64			
				奥州市江刺岩谷堂字松長根6-4			
				奥州市江刺岩谷堂字松長根65			
				奥州市江刺岩谷堂字松長根67			
				奥州市江刺岩谷堂字松長根68-1	奥州市江刺岩谷堂字松長根68-1		
				奥州市江刺岩谷堂字松長根68-2			
				奥州市江刺岩谷堂字松長根69-1			
				奥州市江刺岩谷堂字松長根69-2			
				奥州市江刺岩谷堂字松長根69-3			

## 重点促進区域及び工場立地特例対象区域

市町村名	広域区域	工業団地名等	重点促進区域	工場立地特例対象区域	左のうち遊休地	面積 (ha)	重点促進区域 設定の理由
				奥州市江刺岩谷堂字松長根70			江刺中核団地に隣接して工業団地として造成した区域であり、すでに半導体・自動車関連産業を中心とした産業集積が図られており、今後も積極的な投資が見込まれ、重点的に支援すべき区域であるため。
				奥州市江刺岩谷堂字松長根71			
	フロンティアパーク	奥州市江刺岩谷堂字袖山	奥州市江刺岩谷堂字袖山11-10	奥州市江刺岩谷堂字袖山11-10	35.1	農用地区域及び市街化調整区域無	
			奥州市江刺岩谷堂字袖山11-16	奥州市江刺岩谷堂字袖山11-16			
			奥州市江刺岩谷堂字袖山11-17	奥州市江刺岩谷堂字袖山11-17			
			奥州市江刺岩谷堂字袖山11-18	奥州市江刺岩谷堂字袖山11-18			
			奥州市江刺岩谷堂字袖山11-19				
			奥州市江刺岩谷堂字袖山11-20	奥州市江刺岩谷堂字袖山11-20			
			奥州市江刺岩谷堂字袖山11-21				
			奥州市江刺岩谷堂字袖山11-22	奥州市江刺岩谷堂字袖山11-22			
			奥州市江刺岩谷堂字袖山11-23				
			奥州市江刺岩谷堂字袖山11-24	奥州市江刺岩谷堂字袖山11-24			
			奥州市江刺岩谷堂字袖山11-25	奥州市江刺岩谷堂字袖山11-25			
			奥州市江刺岩谷堂字袖山11-26	奥州市江刺岩谷堂字袖山11-26			
			奥州市江刺岩谷堂字袖山11-27	奥州市江刺岩谷堂字袖山11-27			
			奥州市江刺岩谷堂字袖山11-28	奥州市江刺岩谷堂字袖山11-28			
			奥州市江刺岩谷堂字袖山11-29				
			奥州市江刺岩谷堂字袖山11-30				
			奥州市江刺岩谷堂字袖山11-31				
			奥州市江刺岩谷堂字袖山11-32	奥州市江刺岩谷堂字袖山11-32			
			奥州市江刺岩谷堂字袖山11-33	奥州市江刺岩谷堂字袖山11-33			
			奥州市江刺岩谷堂字袖山11-34	奥州市江刺岩谷堂字袖山11-34			
			奥州市江刺岩谷堂字袖山11-35				
			奥州市江刺岩谷堂字袖山11-36				
			奥州市江刺岩谷堂字袖山11-37	奥州市江刺岩谷堂字袖山11-37			
			奥州市江刺岩谷堂字袖山11-38	奥州市江刺岩谷堂字袖山11-38			
			奥州市江刺岩谷堂字袖山11-39				
			奥州市江刺岩谷堂字袖山11-40	奥州市江刺岩谷堂字袖山11-40			
			奥州市江刺岩谷堂字袖山11-41	奥州市江刺岩谷堂字袖山11-41			
			奥州市江刺岩谷堂字袖山11-42				
			奥州市江刺岩谷堂字袖山11-43	奥州市江刺岩谷堂字袖山11-43			
			奥州市江刺岩谷堂字袖山11-44				
			奥州市江刺岩谷堂字袖山11-45				
			奥州市江刺岩谷堂字袖山11-46	奥州市江刺岩谷堂字袖山11-46			
			奥州市江刺岩谷堂字袖山11-47	奥州市江刺岩谷堂字袖山11-47			
			奥州市江刺岩谷堂字袖山11-48	奥州市江刺岩谷堂字袖山11-48			
			奥州市江刺岩谷堂字袖山11-49	奥州市江刺岩谷堂字袖山11-49			
			奥州市江刺岩谷堂字袖山11-50	奥州市江刺岩谷堂字袖山11-50			
			奥州市江刺岩谷堂字袖山11-51	奥州市江刺岩谷堂字袖山11-51			
			奥州市江刺岩谷堂字袖山11-52	奥州市江刺岩谷堂字袖山11-52			
			奥州市江刺岩谷堂字袖山11-53	奥州市江刺岩谷堂字袖山11-53			
			奥州市江刺岩谷堂字袖山11-54	奥州市江刺岩谷堂字袖山11-54			
			奥州市江刺岩谷堂字袖山11-55	奥州市江刺岩谷堂字袖山11-55			
			奥州市江刺岩谷堂字袖山11-56	奥州市江刺岩谷堂字袖山11-56			
			奥州市江刺岩谷堂字袖山11-57	奥州市江刺岩谷堂字袖山11-57			
			奥州市江刺岩谷堂字袖山11-58	奥州市江刺岩谷堂字袖山11-58			
			奥州市江刺岩谷堂字袖山11-59	奥州市江刺岩谷堂字袖山11-59			
			奥州市江刺岩谷堂字袖山11-60	奥州市江刺岩谷堂字袖山11-60			
			奥州市江刺岩谷堂字袖山11-61	奥州市江刺岩谷堂字袖山11-61			
			奥州市江刺岩谷堂字袖山11-62	奥州市江刺岩谷堂字袖山11-62			
			奥州市江刺岩谷堂字袖山11-63	奥州市江刺岩谷堂字袖山11-63			
			奥州市江刺岩谷堂字袖山11-64	奥州市江刺岩谷堂字袖山11-64			
			奥州市江刺岩谷堂字袖山11-65	奥州市江刺岩谷堂字袖山11-65			
			奥州市江刺岩谷堂字袖山11-66	奥州市江刺岩谷堂字袖山11-66			
			奥州市江刺岩谷堂字袖山11-67	奥州市江刺岩谷堂字袖山11-67			
			奥州市江刺岩谷堂字袖山11-68	奥州市江刺岩谷堂字袖山11-68			
			奥州市江刺岩谷堂字袖山11-69	奥州市江刺岩谷堂字袖山11-69			
			奥州市江刺岩谷堂字袖山11-70	奥州市江刺岩谷堂字袖山11-70			
			奥州市江刺岩谷堂字袖山11-71	奥州市江刺岩谷堂字袖山11-71			
			奥州市江刺岩谷堂字袖山11-72	奥州市江刺岩谷堂字袖山11-72			
			奥州市江刺岩谷堂字袖山11-73	奥州市江刺岩谷堂字袖山11-73			
			奥州市江刺岩谷堂字袖山11-74	奥州市江刺岩谷堂字袖山11-74			
			奥州市江刺岩谷堂字袖山11-75	奥州市江刺岩谷堂字袖山11-75			
			奥州市江刺岩谷堂字袖山11-76	奥州市江刺岩谷堂字袖山11-76			
			奥州市江刺岩谷堂字袖山11-78				
			奥州市江刺岩谷堂字袖山11-80				
			奥州市江刺岩谷堂字袖山11-81	奥州市江刺岩谷堂字袖山11-81			
			奥州市江刺岩谷堂字袖山11-82	奥州市江刺岩谷堂字袖山11-82			
			奥州市江刺岩谷堂字袖山116-3	奥州市江刺岩谷堂字袖山116-3			
			奥州市江刺岩谷堂字袖山116-4	奥州市江刺岩谷堂字袖山116-4			
			奥州市江刺岩谷堂字袖山116-5	奥州市江刺岩谷堂字袖山116-5			
			奥州市江刺岩谷堂字袖山116-6	奥州市江刺岩谷堂字袖山116-6			
			奥州市江刺岩谷堂字袖山367-1	奥州市江刺岩谷堂字袖山367-1			
			奥州市江刺岩谷堂字袖山367-2	奥州市江刺岩谷堂字袖山367-2			

## 重点促進区域及び工場立地特例対象区域

市町村名	広域区域	工業団地名等	重点促進区域	工場立地特例対象区域	左のうち遊休地	面積(ha)	重点促進区域 設定の理由
			奥州市江刺岩谷堂字柳沢	奥州市江刺岩谷堂字袖山367-3	奥州市江刺岩谷堂字袖山367-3		
				奥州市江刺岩谷堂字柳沢90-2	奥州市江刺岩谷堂字柳沢90-2		
				奥州市江刺岩谷堂字柳沢94-1	奥州市江刺岩谷堂字柳沢94-1		
				奥州市江刺岩谷堂字柳沢94-2	奥州市江刺岩谷堂字柳沢94-2		
				奥州市江刺岩谷堂字柳沢94-3			
				奥州市江刺岩谷堂字柳沢94-4			
				奥州市江刺岩谷堂字柳沢94-5	奥州市江刺岩谷堂字柳沢94-5		
				奥州市江刺岩谷堂字柳沢94-6	奥州市江刺岩谷堂字柳沢94-6		
		江刺フロンティアパークⅡ	奥州市江刺岩谷堂字袖山	奥州市江刺岩谷堂字袖山1-4		25.2 農用地区域 及び市街化 調整区域 無	江刺中核工業 団地・江刺フ ロンティア パークに隣接 して工業団地 として造成し た区域であ り、すでに分 譲先が決まっ た状況でもあ り、今後半導 体・自動車関 連産業を中心 とした産業集 積を図るた め、重点的に 支援すべき区 域であるた め。
				奥州市江刺岩谷堂字袖山1-5			
				奥州市江刺岩谷堂字袖山9-1			
				奥州市江刺岩谷堂字袖山11-1			
				奥州市江刺岩谷堂字袖山11-2			
				奥州市江刺岩谷堂字袖山11-11			
				奥州市江刺岩谷堂字袖山11-12			
				奥州市江刺岩谷堂字袖山11-13			
				奥州市江刺岩谷堂字袖山11-14			
				奥州市江刺岩谷堂字袖山11-15			
				奥州市江刺岩谷堂字袖山11-48			
				奥州市江刺岩谷堂字袖山11-49			
				奥州市江刺岩谷堂字袖山11-50			
				奥州市江刺岩谷堂字袖山11-68			
				奥州市江刺岩谷堂字袖山11-84			
				奥州市江刺岩谷堂字袖山11-85			
				奥州市江刺岩谷堂字袖山11-86			
				奥州市江刺岩谷堂字袖山11-92			
				奥州市江刺岩谷堂字袖山11-93			
				奥州市江刺岩谷堂字袖山11-94			
				奥州市江刺岩谷堂字袖山11-95			
				奥州市江刺岩谷堂字袖山11-96			
				奥州市江刺岩谷堂字袖山11-97			
				奥州市江刺岩谷堂字袖山11-98			
				奥州市江刺岩谷堂字袖山11-99			
				奥州市江刺岩谷堂字袖山11-100			
				奥州市江刺岩谷堂字袖山11-102			
				奥州市江刺岩谷堂字袖山11-103			
				奥州市江刺岩谷堂字袖山11-107			
				奥州市江刺岩谷堂字袖山11-108			
				奥州市江刺岩谷堂字袖山11-109			
				奥州市江刺岩谷堂字袖山11-110			
				奥州市江刺岩谷堂字袖山11-111			
				奥州市江刺岩谷堂字袖山11-112			
				奥州市江刺岩谷堂字袖山11-113			
				奥州市江刺岩谷堂字袖山11-114			
				奥州市江刺岩谷堂字袖山11-115			
				奥州市江刺岩谷堂字袖山11-116			
				奥州市江刺岩谷堂字袖山11-117			
				奥州市江刺岩谷堂字袖山40-1			
				奥州市江刺岩谷堂字袖山57-1			
				奥州市江刺岩谷堂字袖山59-1			
				奥州市江刺岩谷堂字袖山98-1			
				奥州市江刺岩谷堂字袖山102-1			
				奥州市江刺岩谷堂字袖山103-1			
				奥州市江刺岩谷堂字袖山108-1			
				奥州市江刺岩谷堂字袖山111-8			
				奥州市江刺岩谷堂字袖山115-1			
				奥州市江刺岩谷堂字袖山297-2			
				奥州市江刺岩谷堂字袖山297-4			
				奥州市江刺岩谷堂字袖山297-9			
				奥州市江刺岩谷堂字袖山297-10			
				奥州市江刺岩谷堂字袖山298-4			
				奥州市江刺岩谷堂字袖山298-6			
				奥州市江刺岩谷堂字袖山300-1			
				奥州市江刺岩谷堂字袖山303-1			
				奥州市江刺岩谷堂字袖山303-3			
				奥州市江刺岩谷堂字袖山369-1			
				奥州市江刺岩谷堂字袖山369-3			
				奥州市江刺岩谷堂字袖山370			
		塔ヶ崎工業団地	奥州市前沢字塔ヶ崎	奥州市前沢字塔ヶ崎34-1		7.9 農用地区域 及び市街化 調整区域 無	国道4号に隣 接し、東北自 動車道平泉前 沢ICまで約 3kmと好立地 の工業団地で あり、半導
				奥州市前沢字塔ヶ崎45			
				奥州市前沢字塔ヶ崎46			
				奥州市前沢字塔ヶ崎46-1			
				奥州市前沢字塔ヶ崎47-3			
				奥州市前沢字塔ヶ崎48-2			

重点促進区域及び工場立地特例対象区域

市町村名	広域区域	工業団地名等	重点促進区域	工場立地特例対象区域	左のうち遊休地	面積 (ha)	重点促進区域 設定の理由		
				奥州市前沢字塔ヶ崎48-3			体・自動車関連産業を中心とした産業集積の推進を図る、重点的に支援すべき区域であるため。		
				奥州市前沢字塔ヶ崎48-4					
				奥州市前沢字塔ヶ崎48-7					
				奥州市前沢字塔ヶ崎50-1					
				奥州市前沢字塔ヶ崎50-2					
				奥州市前沢字塔ヶ崎50-3					
				奥州市前沢字塔ヶ崎50-4					
				奥州市前沢字塔ヶ崎50-5					
				奥州市前沢字塔ヶ崎50-6					
				奥州市前沢字塔ヶ崎50-7					
				奥州市前沢字塔ヶ崎50-8					
				奥州市前沢字塔ヶ崎50-9					
				奥州市前沢字塔ヶ崎50-10					
				奥州市前沢字塔ヶ崎50-11					
				奥州市前沢字塔ヶ崎50-12					
				奥州市前沢字塔ヶ崎50-13					
				奥州市前沢字塔ヶ崎50-14					
				奥州市前沢字塔ヶ崎50-17					
				奥州市前沢字塔ヶ崎50-18					
				奥州市前沢字塔ヶ崎50-19					
				奥州市前沢字塔ヶ崎50-20					
				奥州市前沢字塔ヶ崎118-1					
				奥州市前沢字大桜	奥州市前沢字大桜1				
				奥州市前沢字大桜2					
				奥州市前沢字大桜3					
				奥州市前沢字大桜4					
				奥州市前沢字大桜5					
				奥州市前沢字大桜6					
				奥州市前沢字大桜7					
				奥州市前沢字大桜8					
				奥州市前沢字大桜9					
				奥州市前沢字大桜10					
				奥州市前沢字大桜11					
				奥州市前沢字大桜12					
				奥州市前沢字大桜13					
				奥州市前沢字大桜14					
				奥州市前沢字大桜16-3					
				奥州市前沢字大桜20					
				奥州市前沢字大桜26-2					
				奥州市前沢字大桜27					
		奥州市前沢字大桜31							
		奥州市前沢字大桜33							
		奥州市前沢字大桜37-1							
		奥州市前沢字大桜37-2							
		奥州市前沢字大桜46-1							
		奥州市前沢字大桜50-2							
		奥州市前沢字大桜51							
		奥州市前沢字大桜52							
		奥州市前沢字大桜53							
		奥州市前沢字大桜54							
奥州市前沢字大桜55									
奥州市前沢字大桜55-1									
奥州市前沢字大桜56-2									
奥州市前沢字大桜56-5									
奥州市前沢字大桜56-6									
奥州市前沢字大桜57-2									
奥州市前沢字大桜58									
奥州市前沢字大桜61-1									
奥州市前沢字大桜62-3									
奥州市前沢字大桜116-1									
奥州市前沢字大桜116-2									
奥州市前沢字大桜116-4									
奥州市前沢字大桜117-1									
奥州市前沢字大桜118									
奥州市前沢字大桜120-3									
前沢インター工業団地	奥州市前沢字新城	奥州市前沢字新城58-1			28.5	農用地区域及び市街化調整区域無	国道4号に近接し、東北自動車道平泉前沢ICまで約2.5kmと好立地の工業団地であり、半導体・自動車関連産業を中心とした産業集		
		奥州市前沢字新城58-6							
		奥州市前沢字新城58-7							
		奥州市前沢字新城58-8							
		奥州市前沢字新城58-9							
		奥州市前沢字新城58-10							
		奥州市前沢字新城58-11							
		奥州市前沢字新城58-12							
		奥州市前沢字新城58-13							

## 重点促進区域及び工場立地特例対象区域

市町村名	広域区域	工業団地名等	重点促進区域	工場立地特例対象区域	左のうち遊休地	面積(ha)	重点促進区域 設定の理由
				奥州市前沢字新城58-14			積の推進を図る、重点的に支援すべき区域であるため。
				奥州市前沢字新城58-15			
				奥州市前沢字新城58-16			
				奥州市前沢字新城58-17			
				奥州市前沢字新城58-18			
				奥州市前沢字新城58-19			
				奥州市前沢字新城60			
				奥州市前沢字新城61-1			
				奥州市前沢字新城78-1			
				奥州市前沢字新城78-6			
				奥州市前沢字新城78-22			
				奥州市前沢字新城82-1			
				奥州市前沢字新城83-1			
				奥州市前沢字新城85			
				奥州市前沢字新城91-12			
				奥州市前沢字新城91-20			
				奥州市前沢字新城91-22			
				奥州市前沢字新城95-2			
				奥州市前沢字新城95-10			
				奥州市前沢字新城111-1			
				奥州市前沢字新城119			
				奥州市前沢字新城121-1			
				奥州市前沢字新城121-2			
				奥州市前沢字新城122			
				奥州市前沢字新城123			
				奥州市前沢字新城124-1			
				奥州市前沢字新城125-3			
				奥州市前沢字新城127			
				奥州市前沢字新城129			
				奥州市前沢字新城131-1			
				奥州市前沢字新城132-1			
				奥州市前沢字新城133-2			
				奥州市前沢字新城133-5			
				奥州市前沢字新城135-1			
				奥州市前沢字新城135-2			
				奥州市前沢字新城135-3			
				奥州市前沢字新城135-5			
				奥州市前沢字新城136			
				奥州市前沢字新城137			
				奥州市前沢字新城146			
				奥州市前沢字新城147			
			奥州市前沢字徳沢	奥州市前沢字徳沢1-4			
				奥州市前沢字徳沢1-17			
				奥州市前沢字徳沢1-18			
				奥州市前沢字徳沢1-39			
				奥州市前沢字徳沢1-40			
				奥州市前沢字徳沢1-109			
				奥州市前沢字徳沢1-110			
				奥州市前沢字徳沢1-111			
				奥州市前沢字徳沢1-112			
				奥州市前沢字徳沢1-113			
				奥州市前沢字徳沢1-114			
				奥州市前沢字徳沢1-118			
				奥州市前沢字徳沢1-149			
				奥州市前沢字徳沢1-161			
				奥州市前沢字徳沢1-167			
				奥州市前沢字徳沢1-168			
				奥州市前沢字徳沢1-357			
				奥州市前沢字徳沢1-369			
				奥州市前沢字徳沢1-371			
				奥州市前沢字徳沢1-372			
				奥州市前沢字徳沢1-373			
				奥州市前沢字徳沢1-385			
				奥州市前沢字徳沢1-386			
				奥州市前沢字徳沢1-387			
				奥州市前沢字徳沢1-388			
				奥州市前沢字徳沢1-389			
				奥州市前沢字徳沢1-392			
				奥州市前沢字徳沢1-407			
				奥州市前沢字徳沢1-410			
				奥州市前沢字徳沢16			
				奥州市前沢字徳沢17			
				奥州市前沢字徳沢18			
				奥州市前沢字徳沢21-1			

## 重点促進区域及び工場立地特例対象区域

市町村名	広域区域	工業団地名等	重点促進区域	工場立地特例対象区域	左のうち遊休地	面積 (ha)	重点促進区域 設定の理由	
				奥州市前沢字徳沢35-1 奥州市前沢字徳沢36-1 奥州市前沢字徳沢38 奥州市前沢字徳沢39 奥州市前沢字徳沢40-1 奥州市前沢字徳沢41-1 奥州市前沢字徳沢42-1 奥州市前沢字徳沢42-3 奥州市前沢字徳沢42-4 奥州市前沢字徳沢42-5 奥州市前沢字徳沢42-6 奥州市前沢字徳沢42-9 奥州市前沢字徳沢42-10 奥州市前沢字徳沢42-11 奥州市前沢字徳沢42-12 奥州市前沢字徳沢42-13 奥州市前沢字徳沢42-14 奥州市前沢字徳沢56 奥州市前沢字徳沢63-1 奥州市前沢字徳沢63-2 奥州市前沢字徳沢70 奥州市前沢字徳沢71 奥州市前沢字徳沢72-2 奥州市前沢字徳沢72-3 奥州市前沢字徳沢72-5 奥州市前沢字徳沢74-1 奥州市前沢字徳沢75-1 奥州市前沢字徳沢76-2 奥州市前沢字徳沢84-1 奥州市前沢字徳沢84-3 奥州市前沢字徳沢84-5 奥州市前沢字徳沢84-6				
		本杉工業団地	奥州市前沢字本杉	奥州市前沢字本杉10-1 奥州市前沢字本杉37-1 奥州市前沢字本杉37-3 奥州市前沢字本杉37-4 奥州市前沢字本杉37-5 奥州市前沢字本杉37-6 奥州市前沢字本杉37-7 奥州市前沢字本杉37-8 奥州市前沢字本杉37-9 奥州市前沢字本杉44 奥州市前沢字本杉45 奥州市前沢字本杉47 奥州市前沢字本杉48 奥州市前沢字本杉61-2 奥州市前沢字本杉61-4 奥州市前沢字本杉61-5 奥州市前沢字本杉61-6 奥州市前沢字本杉61-7 奥州市前沢字本杉70-1 奥州市前沢字本杉70-2 奥州市前沢字本杉70-3 奥州市前沢字本杉70-5 奥州市前沢字本杉70-7 奥州市前沢字本杉70-8 奥州市前沢字本杉119-1 奥州市前沢字本杉119-2 奥州市前沢字本杉119-3 奥州市前沢字本杉119-4 奥州市前沢字本杉119-5 奥州市前沢字本杉119-6 奥州市前沢字本杉128 奥州市前沢字本杉129 奥州市前沢字本杉130 奥州市前沢字本杉131 奥州市前沢字本杉132 奥州市前沢字本杉133 奥州市前沢字本杉134-1 奥州市前沢字本杉134-2 奥州市前沢字本杉136-1 奥州市前沢字本杉136-2 奥州市前沢字本杉136-3 奥州市前沢字本杉138-7		農用地区域 及び市街化 調整区域 無	16.5	国道4号に隣接し、東北自動車道平泉前沢ICまで約4kmと好立地の工業団地であり、半導体・自動車関連産業を中心とした産業集積の推進を図る、重点的に支援すべき区域であるため。

## 重点促進区域及び工場立地特例対象区域

市町村名	広域区域	工業団地名等	重点促進区域	工場立地特例対象区域	左のうち遊休地	面積 (ha)	重点促進区域 設定の理由
				奥州市前沢字本杉138-8			
				奥州市前沢字本杉138-9			
				奥州市前沢字本杉138-10			
				奥州市前沢字本杉139-2			
				奥州市前沢字本杉139-4			
				奥州市前沢字本杉158-1			
				奥州市前沢字本杉158-3			
				奥州市前沢字本杉158-4			
				奥州市前沢字本杉158-5			
				奥州市前沢字本杉158-6			
				奥州市前沢字本杉158-7			
				奥州市前沢字本杉158-9			
				奥州市前沢字本杉158-10			
				奥州市前沢字本杉158-11			
				奥州市前沢字本杉166-2			
				奥州市前沢字本杉173-1			
				奥州市前沢字本杉174-1			
				奥州市前沢字本杉175-1			
				奥州市前沢字本杉176-1			
				奥州市前沢字本杉177-1			
				奥州市前沢字本杉178-1			
				奥州市前沢字本杉179-1			
				奥州市前沢字本杉180-3			
				奥州市前沢字本杉189-1			
				奥州市前沢字本杉189-2			
				奥州市前沢字本杉190			
			奥州市前沢字五合田	奥州市前沢字五合田10-2			
				奥州市前沢字五合田12-1			
				奥州市前沢字五合田14-1			
				奥州市前沢字五合田15-1			
				奥州市前沢字五合田15-4			
				奥州市前沢字五合田15-5			
				奥州市前沢字五合田16-5			
				奥州市前沢字五合田17-2			
				奥州市前沢字五合田19-1			
				奥州市前沢字五合田19-2			
				奥州市前沢字五合田19-3			
				奥州市前沢字五合田19-4			
				奥州市前沢字五合田19-5			
				奥州市前沢字五合田19-7			
				奥州市前沢字五合田19-9	奥州市前沢字五合田19-9		
				奥州市前沢字五合田19-10			
				奥州市前沢字五合田19-11			
				奥州市前沢字五合田19-13			
				奥州市前沢字五合田19-14			
				奥州市前沢字五合田19-15			
				奥州市前沢字五合田19-16			
				奥州市前沢字五合田19-17	奥州市前沢字五合田19-17		
				奥州市前沢字五合田19-18	奥州市前沢字五合田19-18		
				奥州市前沢字五合田19-19			
				奥州市前沢字五合田19-20			
				奥州市前沢字五合田19-21			
				奥州市前沢字五合田26-1			
				奥州市前沢字五合田26-2			
				奥州市前沢字五合田26-3			
				奥州市前沢字五合田31-2			
				奥州市前沢字五合田32-3			
				奥州市前沢字五合田47-2			
				奥州市前沢字五合田48-2			
				奥州市前沢字五合田48-3			
				奥州市前沢字五合田48-4			
				奥州市前沢字五合田48-5			
				奥州市前沢字五合田48-6			
				奥州市前沢字五合田62-2			
				奥州市前沢字五合田63-1			
				奥州市前沢字五合田63-3			
				奥州市前沢字五合田63-5			
				奥州市前沢字五合田63-6			
				奥州市前沢字五合田63-7			
				奥州市前沢字五合田63-8			
				奥州市前沢字五合田63-9			
				奥州市前沢字五合田63-10			
				奥州市前沢字五合田63-11			
				奥州市前沢字五合田63-12			

## 重点促進区域及び工場立地特例対象区域

市町村名	広域区域	工業団地名等	重点促進区域	工場立地特例対象区域	左のうち遊休地	面積(ha)	重点促進区域 設定の理由
				奥州市前沢字五合田63-13 奥州市前沢字五合田63-14 奥州市前沢字五合田74-1 奥州市前沢字五合田76-2 奥州市前沢字五合田77-3 奥州市前沢字五合田78-1 奥州市前沢字五合田78-2 奥州市前沢字五合田78-3 奥州市前沢字五合田89-2 奥州市前沢字五合田96-2 奥州市前沢字五合田97-2 奥州市前沢字五合田106			
		前沢五合田地区	奥州市前沢字五合田	奥州市前沢字五合田1-1 奥州市前沢字五合田1-2 奥州市前沢字五合田1-4 奥州市前沢字五合田2-1 奥州市前沢字五合田2-3 奥州市前沢字五合田3-1 奥州市前沢字五合田4-1 奥州市前沢字五合田6-1 奥州市前沢字五合田7-1 奥州市前沢字五合田78-4 奥州市前沢字五合田104 奥州市前沢字五合田105-1		1.0 農用地区域 及び市街化 調整区域 無	本杉工業団地に隣接する都市計画法に規定する工業地域であり、半導体・自動車関連産業を中心とした産業集積の推進を図る、重点的に支援すべき区域であるため。
		前沢本杉地区	奥州市前沢字本杉	奥州市前沢字本杉1-1 奥州市前沢字本杉1-2 奥州市前沢字本杉1-5 奥州市前沢字本杉2-1 奥州市前沢字本杉3-1 奥州市前沢字本杉7-1 奥州市前沢字本杉8-1 奥州市前沢字本杉9-2 奥州市前沢字本杉16-2 奥州市前沢字本杉16-3 奥州市前沢字本杉16-4 奥州市前沢字本杉17-1 奥州市前沢字本杉18-1 奥州市前沢字本杉19-1 奥州市前沢字本杉20-1 奥州市前沢字本杉21-3 奥州市前沢字本杉22-1 奥州市前沢字本杉23-1 奥州市前沢字本杉23-2 奥州市前沢字本杉24-1 奥州市前沢字本杉24-2 奥州市前沢字本杉25-1 奥州市前沢字本杉26-1 奥州市前沢字本杉27-1 奥州市前沢字本杉28-1 奥州市前沢字本杉28-2 奥州市前沢字本杉29-1 奥州市前沢字本杉29-2 奥州市前沢字本杉30 奥州市前沢字本杉31-1 奥州市前沢字本杉31-2 奥州市前沢字本杉32 奥州市前沢字本杉33-1 奥州市前沢字本杉33-2 奥州市前沢字本杉34-1 奥州市前沢字本杉34-2 奥州市前沢字本杉35-1 奥州市前沢字本杉35-2 奥州市前沢字本杉36 奥州市前沢字本杉38 奥州市前沢字本杉39 奥州市前沢字本杉41-1 奥州市前沢字本杉43-2 奥州市前沢字本杉43-3 奥州市前沢字本杉52 奥州市前沢字本杉53-1 奥州市前沢字本杉53-2 奥州市前沢字本杉53-3 奥州市前沢字本杉53-4		5.1 農用地区域 及び市街化 調整区域 無	本杉工業団地に隣接する都市計画法に規定する工業地域であり、半導体・自動車関連産業を中心とした産業集積の推進を図る、重点的に支援すべき区域であるため。

重点促進区域及び工場立地特例対象区域

市町村名	広域区域	工業団地名等	重点促進区域	工場立地特例対象区域	左のうち遊休地	面積 (ha)	重点促進区域 設定の理由
				奥州市前沢字本杉83 奥州市前沢字本杉84-1 奥州市前沢字本杉84-2 奥州市前沢字本杉86 奥州市前沢字本杉87 奥州市前沢字本杉88 奥州市前沢字本杉90 奥州市前沢字本杉92 奥州市前沢字本杉93-1 奥州市前沢字本杉93-2 奥州市前沢字本杉94-1 奥州市前沢字本杉95-1 奥州市前沢字本杉96-1 奥州市前沢字本杉96-2 奥州市前沢字本杉97 奥州市前沢字本杉98 奥州市前沢字本杉99 奥州市前沢字本杉100 奥州市前沢字本杉158-12 奥州市前沢字本杉172-1 奥州市前沢字本杉172-3 奥州市前沢字本杉172-4 奥州市前沢字本杉185-1 奥州市前沢字本杉185-2			
		前沢向田一丁目地区	奥州市前沢向田一丁目	奥州市前沢向田一丁目1 奥州市前沢向田一丁目2 奥州市前沢向田一丁目3 奥州市前沢向田一丁目4 奥州市前沢向田一丁目5 奥州市前沢向田一丁目6 奥州市前沢向田一丁目7 奥州市前沢向田一丁目8 奥州市前沢向田一丁目9 奥州市前沢向田一丁目10-1 奥州市前沢向田一丁目10-2 奥州市前沢向田一丁目11 奥州市前沢向田一丁目12 奥州市前沢向田一丁目13 奥州市前沢向田一丁目14 奥州市前沢向田一丁目15 奥州市前沢向田一丁目16-1 奥州市前沢向田一丁目16-2 奥州市前沢向田一丁目16-3 奥州市前沢向田一丁目17-1 奥州市前沢向田一丁目17-2 奥州市前沢向田一丁目17-3 奥州市前沢向田一丁目17-4 奥州市前沢向田一丁目18 奥州市前沢向田一丁目19 奥州市前沢向田一丁目20-1 奥州市前沢向田一丁目20-2 奥州市前沢向田一丁目21-1 奥州市前沢向田一丁目21-2 奥州市前沢向田一丁目21-3 奥州市前沢向田一丁目22 奥州市前沢向田一丁目23 奥州市前沢向田一丁目24 奥州市前沢向田一丁目24-2 奥州市前沢向田一丁目24-3 奥州市前沢向田一丁目25 奥州市前沢向田一丁目26 奥州市前沢向田一丁目27 奥州市前沢向田一丁目28 奥州市前沢向田一丁目29 奥州市前沢向田一丁目30 奥州市前沢向田一丁目31 奥州市前沢向田一丁目32 奥州市前沢向田一丁目33 奥州市前沢向田一丁目34		5. 2 農用地区域 及び市街化 調整区域 無	本杉工業団地に隣接する都市計画法に規定する工業地域であり、半導体・自動車関連産業を中心とした産業集積の推進を図る、重点的に支援すべき区域であるため。
		前沢向田二丁目地区	奥州市前沢向田二丁目	奥州市前沢向田二丁目1 奥州市前沢向田二丁目1-2 奥州市前沢向田二丁目1-3 奥州市前沢向田二丁目1-4 奥州市前沢向田二丁目2-1		2. 4 農用地区域 及び市街化 調整区域 無	本杉工業団地に隣接する都市計画法に規定する工業地域であり、半導体・自動車

重点促進区域及び工場立地特例対象区域

市町村名	広域区域	工業団地名等	重点促進区域	工場立地特例対象区域	左のうち遊休地	面積 (ha)	重点促進区域 設定の理由	
				奥州市前沢向田二丁目2-2 奥州市前沢向田二丁目3 奥州市前沢向田二丁目4 奥州市前沢向田二丁目5 奥州市前沢向田二丁目6 奥州市前沢向田二丁目7 奥州市前沢向田二丁目8 奥州市前沢向田二丁目9 奥州市前沢向田二丁目10 奥州市前沢向田二丁目11 奥州市前沢向田二丁目12 奥州市前沢向田二丁目13 奥州市前沢向田二丁目14 奥州市前沢向田二丁目35 奥州市前沢向田二丁目36 奥州市前沢向田二丁目37 奥州市前沢向田二丁目38 奥州市前沢向田二丁目39 奥州市前沢向田二丁目40 奥州市前沢向田二丁目41 奥州市前沢向田二丁目42-1 奥州市前沢向田二丁目42-2 奥州市前沢向田二丁目43 奥州市前沢向田二丁目95 奥州市前沢向田二丁目96 奥州市前沢向田二丁目97 奥州市前沢向田二丁目100 奥州市前沢向田二丁目103 奥州市前沢向田二丁目104 奥州市前沢向田二丁目109 奥州市前沢向田二丁目110 奥州市前沢向田二丁目111				関連産業を中心とした産業集積の推進を図る、重点的に支援すべき区域であるため。
		前沢高畑地区	奥州市前沢字高畑	奥州市前沢字高畑2-1 奥州市前沢字高畑2-7 奥州市前沢字高畑2-8 奥州市前沢字高畑2-10 奥州市前沢字高畑3-8 奥州市前沢字高畑3-9 奥州市前沢字高畑5-1 奥州市前沢字高畑5-6 奥州市前沢字高畑6-2 奥州市前沢字高畑6-3 奥州市前沢字高畑6-4 奥州市前沢字高畑7-1 奥州市前沢字高畑7-2 奥州市前沢字高畑7-3 奥州市前沢字高畑7-4 奥州市前沢字高畑7-6 奥州市前沢字高畑7-7 奥州市前沢字高畑7-8 奥州市前沢字高畑8-1 奥州市前沢字高畑8-2 奥州市前沢字高畑8-3 奥州市前沢字高畑8-4 奥州市前沢字高畑8-5 奥州市前沢字高畑8-6 奥州市前沢字高畑8-7 奥州市前沢字高畑8-8 奥州市前沢字高畑8-9 奥州市前沢字高畑9-1 奥州市前沢字高畑9-2 奥州市前沢字高畑9-3 奥州市前沢字高畑10 奥州市前沢字高畑11-1 奥州市前沢字高畑12-1 奥州市前沢字高畑12-3 奥州市前沢字高畑12-4 奥州市前沢字高畑12-6 奥州市前沢字高畑13-1 奥州市前沢字高畑13-2 奥州市前沢字高畑13-5 奥州市前沢字高畑14-1 奥州市前沢字高畑14-2 奥州市前沢字高畑15-1			9.4 農用地区域 及び市街化 調整区域 無	本杉工業団地に隣接する都市計画法に規定する工業地域であり、半導体・自動車関連産業を中心とした産業集積の推進を図る、重点的に支援すべき区域であるため。

## 重点促進区域及び工場立地特例対象区域

市町村名	広域区域	工業団地名等	重点促進区域	工場立地特例対象区域	左のうち遊休地	面積 (ha)	重点促進区域 設定の理由
				奥州市前沢字高畑15-2			
				奥州市前沢字高畑16-3			
				奥州市前沢字高畑17-1			
				奥州市前沢字高畑17-2			
				奥州市前沢字高畑17-3			
				奥州市前沢字高畑17-4			
				奥州市前沢字高畑17-5			
				奥州市前沢字高畑18-1			
				奥州市前沢字高畑18-2			
				奥州市前沢字高畑18-3			
				奥州市前沢字高畑19-1			
				奥州市前沢字高畑19-3			
				奥州市前沢字高畑19-5			
				奥州市前沢字高畑19-6			
				奥州市前沢字高畑20-1			
				奥州市前沢字高畑20-5			
				奥州市前沢字高畑20-6			
				奥州市前沢字高畑20-7			
				奥州市前沢字高畑21-3			
				奥州市前沢字高畑22-1			
				奥州市前沢字高畑22-2			
				奥州市前沢字高畑22-3			
				奥州市前沢字高畑23-1			
				奥州市前沢字高畑23-3			
				奥州市前沢字高畑24-1			
				奥州市前沢字高畑24-3			
				奥州市前沢字高畑24-4			
				奥州市前沢字高畑24-5			
				奥州市前沢字高畑25-1			
				奥州市前沢字高畑25-2			
				奥州市前沢字高畑25-3			
				奥州市前沢字高畑25-4			
				奥州市前沢字高畑25-5			
				奥州市前沢字高畑25-6			
				奥州市前沢字高畑25-7			
				奥州市前沢字高畑25-8			
				奥州市前沢字高畑25-9			
				奥州市前沢字高畑25-11			
				奥州市前沢字高畑25-12			
				奥州市前沢字高畑26-1			
				奥州市前沢字高畑26-2			
				奥州市前沢字高畑26-3			
				奥州市前沢字高畑27-1			
				奥州市前沢字高畑27-2			
				奥州市前沢字高畑28-1			
				奥州市前沢字高畑28-2			
				奥州市前沢字高畑28-3			
				奥州市前沢字高畑28-4			
				奥州市前沢字高畑29-2			
				奥州市前沢字高畑31-1			
				奥州市前沢字高畑31-2			
				奥州市前沢字高畑31-7			
				奥州市前沢字高畑31-8			
				奥州市前沢字高畑33-1			
				奥州市前沢字高畑33-5			
				奥州市前沢字高畑34-1			
				奥州市前沢字高畑34-4			
				奥州市前沢字高畑35-1			
				奥州市前沢字高畑35-2			
				奥州市前沢字高畑35-3			
				奥州市前沢字高畑37-1			
				奥州市前沢字高畑37-2			
				奥州市前沢字高畑37-5			
				奥州市前沢字高畑38-1			
				奥州市前沢字高畑38-4			
				奥州市前沢字高畑38-6			
				奥州市前沢字高畑41-3			
				奥州市前沢字高畑41-4			
				奥州市前沢字高畑42-1			
				奥州市前沢字高畑42-6			
				奥州市前沢字高畑47-1			
				奥州市前沢字高畑47-3			
				奥州市前沢字高畑48-5			
				奥州市前沢字高畑48-9			

## 重点促進区域及び工場立地特例対象区域

市町村名	広域区域	工業団地名等	重点促進区域	工場立地特例対象区域	左のうち遊休地	面積 (ha)	重点促進区域 設定の理由				
				奥州市前沢字高畑59-3							
				奥州市前沢字高畑59-5							
				奥州市前沢字高畑61-1							
				奥州市前沢字高畑61-2							
				奥州市前沢字高畑61-3							
				奥州市前沢字高畑61-4							
				奥州市前沢字高畑61-8							
				奥州市前沢字高畑61-9							
				奥州市前沢字高畑61-10							
				奥州市前沢字高畑61-14							
				奥州市前沢字高畑62-2							
				奥州市前沢字高畑62-4							
				奥州市前沢字高畑63-3							
				奥州市前沢字高畑63-4							
				奥州市前沢字高畑63-6							
				奥州市前沢字高畑63-7							
				奥州市前沢字高畑198							
				奥州市前沢字高畑200							
				奥州市前沢字高畑201							
				奥州市前沢字高畑202							
				奥州市前沢字高畑203							
				奥州市前沢字高畑245							
				奥州市前沢字高畑246							
				奥州市前沢字高畑247							
				奥州市前沢字高畑249							
				奥州市前沢字高畑251							
				前沢田中地区	奥州市前沢字田中			奥州市前沢字田中20-7		3.3 農用地区域 及び市街化 調整区域 無	塔ヶ崎工業団地に隣接する都市計画法に規定する工業地域であり、半導体・自動車関連産業を中心とした産業集積の推進を図る、重点的に支援すべき区域であるため。
				奥州市前沢字田中20-9							
				奥州市前沢字田中42-3							
				奥州市前沢字田中42-5							
				奥州市前沢字田中42-6							
		奥州市前沢字田中42-7									
		奥州市前沢字田中53-2									
		奥州市前沢字田中53-3									
		奥州市前沢字田中53-7									
		奥州市前沢字田中56-4									
		奥州市前沢字田中56-5									
		奥州市前沢字田中57-1									
		奥州市前沢字田中57-2									
		奥州市前沢字田中57-3									
		奥州市前沢字田中57-4									
		奥州市前沢字田中59-1									
		奥州市前沢字田中60-2									
		奥州市前沢字田中64-2									
		奥州市前沢字田中67-1									
		奥州市前沢字田中67-2									
奥州市前沢字田中68-1											
奥州市前沢字田中70											
奥州市前沢字田中71-1											
奥州市前沢字田中71-2											
奥州市前沢字田中73-2											
奥州市前沢字田中73-3											
奥州市前沢字田中74-1											
奥州市前沢字田中74-2											
奥州市前沢字田中74-3											
奥州市前沢字田中75											
奥州市前沢字田中76											
奥州市前沢字田中77											
奥州市前沢字田中78-1											
奥州市前沢字田中78-2											
奥州市前沢字田中79-2											
奥州市前沢字田中79-3											
奥州市前沢字田中81-1											
奥州市前沢字田中82-1											
奥州市前沢字田中82-4											
胆沢東部工業団地	奥州市胆沢小山字北長檀	奥州市胆沢小山字北長檀143-3	奥州市胆沢小山字北長檀143-3	5.9 農用地区域 及び市街化 調整区域 無	東北自動車道奥州スマートICまで約3kmと好立地の工業団地であり、半導体・自動車関連産業を中心とした産業集積の推進を図る、						
奥州市胆沢小山字北長檀143-5											
奥州市胆沢小山字北長檀152-1											
奥州市胆沢小山字北長檀152-3	奥州市胆沢小山字北長檀152-3										
奥州市胆沢小山字北長檀152-4											
奥州市胆沢小山字北長檀152-5											
奥州市胆沢小山字北長檀152-6											
奥州市胆沢小山字北長檀156-1	奥州市胆沢小山字北長檀156-1										
奥州市胆沢小山字北長檀156-2											

## 重点促進区域及び工場立地特例対象区域

市町村名	広域区域	工業団地名等	重点促進区域	工場立地特例対象区域	左のうち遊休地	面積 (ha)	重点促進区域 設定の理由				
				奥州市胆沢小山字北長檀156-3	奥州市胆沢小山字北長檀156-3		重点的に支援すべき区域であるため。				
				奥州市胆沢小山字北長檀157-2	奥州市胆沢小山字北長檀157-2						
				奥州市胆沢小山字北長檀157-3	奥州市胆沢小山字北長檀157-3						
				奥州市胆沢小山字北長檀170-1							
				奥州市胆沢小山字北長檀170-4							
				奥州市胆沢小山字北長檀173-1							
				奥州市胆沢小山字北長檀174-1	奥州市胆沢小山字北長檀174-1						
				奥州市胆沢小山字森							
				奥州市胆沢小山字森75							
				奥州市胆沢小山字森161-1							
				胆沢東南部工業団地	奥州市胆沢小山字中油地			奥州市胆沢小山字中油地117		2. 1 農用地区域及び市街化調整区域無	東北自動車道奥州スマートICまで約3kmと好立地の工業団地であり、半導体・自動車関連産業を中心とした産業集積の推進を図る、重点的に支援すべき区域であるため。
								奥州市胆沢小山字中油地119			
								奥州市胆沢小山字中油地121			
								奥州市胆沢小山字中油地122			
								奥州市胆沢小山字中油地124			
								奥州市胆沢小山字中油地125			
								奥州市胆沢小山字中油地129-2			
								奥州市胆沢小山字中油地129-3			
								奥州市胆沢小山字中油地130-2			
	奥州市胆沢小山字中油地132-2										
	奥州市胆沢小山字中油地133-2										
	奥州市胆沢小山字中油地134-2										
	奥州市胆沢小山字中油地135-2										
	奥州市胆沢小山字中油地137										
	広表工業団地	奥州市胆沢南都田字京徳田	奥州市胆沢南都田字京徳田14		7. 4 農用地区域及び市街化調整区域無	東北自動車道奥州スマートICまで約4kmと好立地の工業団地として造成する区域であり、半導体・自動車関連産業を中心とした産業集積の推進を図る、重点的に支援すべき区域であるため。					
			奥州市胆沢南都田字京徳田15-1								
			奥州市胆沢南都田字京徳田15-2								
			奥州市胆沢南都田字京徳田16-1								
			奥州市胆沢南都田字京徳田16-2								
			奥州市胆沢南都田字京徳田17								
			奥州市胆沢南都田字京徳田18								
			奥州市胆沢南都田字京徳田19								
			奥州市胆沢南都田字京徳田20								
			奥州市胆沢南都田字京徳田21								
			奥州市胆沢南都田字京徳田22-1								
			奥州市胆沢南都田字京徳田22-4								
			奥州市胆沢南都田字京徳田23-1								
			奥州市胆沢南都田字京徳田23-2								
			奥州市胆沢南都田字京徳田24								
			奥州市胆沢南都田字京徳田25								
			奥州市胆沢南都田字京徳田26								
			奥州市胆沢南都田字京徳田27								
			奥州市胆沢南都田字京徳田28								
			奥州市胆沢南都田字京徳田29								
			奥州市胆沢南都田字京徳田30								
			奥州市胆沢南都田字京徳田31								
			奥州市胆沢南都田字京徳田32								
			奥州市胆沢南都田字京徳田33								
			奥州市胆沢南都田字京徳田34								
奥州市胆沢南都田字京徳田73-1											
奥州市胆沢南都田字京徳田73-4											
奥州市胆沢南都田字京徳田74											
奥州市胆沢南都田字京徳田75											
奥州市胆沢南都田字京徳田76											
奥州市胆沢南都田字京徳田77											
奥州市胆沢南都田字京徳田78											
奥州市胆沢南都田字京徳田79											
奥州市胆沢南都田字京徳田80											
奥州市胆沢南都田字京徳田81											
奥州市胆沢南都田字京徳田105-1											
奥州市胆沢南都田字京徳田106-1											
奥州市胆沢南都田字京徳田107-1											
奥州市胆沢南都田字京徳田108-1											
奥州市胆沢南都田字京徳田109-1											
奥州市胆沢南都田字京徳田110-1											
奥州市胆沢南都田字京徳田111-1											
奥州市胆沢南都田字京徳田111-3											
奥州市胆沢南都田字京徳田112-1											
奥州市胆沢南都田字京徳田113-1											
奥州市胆沢南都田字京徳田113-2											
奥州市胆沢南都田字広表		奥州市胆沢南都田字広表92-1	奥州市胆沢南都田字広表92-1								
		奥州市胆沢南都田字広表92-5									

重点促進区域及び工場立地特例対象区域

市町村名	広域区域	工業団地名等	重点促進区域	工場立地特例対象区域	左のうち遊休地	面積 (ha)	重点促進区域 設定の理由	
				奥州市胆沢南都田字広表92-6 奥州市胆沢南都田字広表92-7 奥州市胆沢南都田字広表93-2 奥州市胆沢南都田字広表94 奥州市胆沢南都田字広表116-3 奥州市胆沢南都田字広表118-4 奥州市胆沢南都田字広表119-5 奥州市胆沢南都田字広表119-6 奥州市胆沢南都田字広表128-1 奥州市胆沢南都田字広表128-3 奥州市胆沢南都田字広表128-4 奥州市胆沢南都田字広表128-5 奥州市胆沢南都田字広表129-1 奥州市胆沢南都田字広表129-2 奥州市胆沢南都田字広表130 奥州市胆沢南都田字広表131-1 奥州市胆沢南都田字広表131-3 奥州市胆沢南都田字広表131-4 奥州市胆沢南都田字広表140-1 奥州市胆沢南都田字広表140-3 奥州市胆沢南都田字広表140-4 奥州市胆沢南都田字広表141 奥州市胆沢南都田字広表142 奥州市胆沢南都田字広表143-1 奥州市胆沢南都田字広表143-3 奥州市胆沢南都田字広表173-1 奥州市胆沢南都田字広表173-3 奥州市胆沢南都田字広表174-1 奥州市胆沢南都田字広表174-3 奥州市胆沢南都田字広表175 奥州市胆沢南都田字広表176 奥州市胆沢南都田字広表177 奥州市胆沢南都田字広表178-1 奥州市胆沢南都田字広表178-2 奥州市胆沢南都田字広表179-1 奥州市胆沢南都田字広表179-3 奥州市胆沢南都田字広表180 奥州市胆沢南都田字広表180-1 奥州市胆沢南都田字広表180-2 奥州市胆沢南都田字広表180-4 奥州市胆沢南都田字広表195-1 奥州市胆沢南都田字広表195-4 奥州市胆沢南都田字広表195-5 奥州市胆沢南都田字広表196 奥州市胆沢南都田字広表197 奥州市胆沢南都田字広表198 奥州市胆沢南都田字広表199 奥州市胆沢南都田字広表204-1 奥州市胆沢南都田字広表204-5 奥州市胆沢南都田字広表205 奥州市胆沢南都田字広表206-1 奥州市胆沢南都田字広表206-3				
		日向工業団地	奥州市衣川日向	奥州市衣川日向42-8 奥州市衣川日向42-9 奥州市衣川日向42-10 奥州市衣川日向59-1 奥州市衣川日向59-224 奥州市衣川日向59-331 奥州市衣川日向59-423 奥州市衣川日向59-512  奥州市衣川日向59-513		5.2  農用地区域 及び市街化 調整区域 無	東北自動車道 平泉前沢 I C まで約3 kmと 好立地の工業 団地であり、 半導体・自動 車関連産業を 中心とした産 業集積の推進 を図る、重点 的に支援すべ き区域である ため。	
		水沢桜屋敷西北地区	奥州市水沢字桜屋敷	奥州市水沢字桜屋敷西5-1 奥州市水沢字桜屋敷西21 奥州市水沢字桜屋敷西22 奥州市水沢字桜屋敷西24 奥州市水沢字桜屋敷西25 奥州市水沢字桜屋敷西26 奥州市水沢字桜屋敷西27		7.9  農用地区域 及び市街化 調整区域 無	東北自動車道 奥州スマート I Cまで約2 kmと好立地の 工場適地であ り、半導体・ 自動車関連産 業を中心とし	

## 重点促進区域及び工場立地特例対象区域

市町村名	広域区域	工業団地名等	重点促進区域	工場立地特例対象区域	左のうち遊休地	面積(ha)	重点促進区域 設定の理由
				奥州市水沢字桜屋敷西28-1			た産業集積の 推進を図る、 重点的に支援 すべき区域で あるため。
				奥州市水沢字桜屋敷西35			
				奥州市水沢字桜屋敷西36			
				奥州市水沢字桜屋敷西37			
				奥州市水沢字桜屋敷西38			
				奥州市水沢字桜屋敷西39			
				奥州市水沢字桜屋敷西40			
				奥州市水沢字桜屋敷西41			
				奥州市水沢字桜屋敷西48			
				奥州市水沢字桜屋敷西49			
				奥州市水沢字桜屋敷西51-2			
			奥州市水沢字笹森谷地	奥州市水沢字笹森谷地265-2			
		胆沢小山北蛸ノ手地区	奥州市胆沢小山字北蛸ノ	奥州市胆沢小山字北蛸ノ手4-10		5.6  農用地区域 及び市街化 調整区域 無	東北自動車道 奥州スマート ＩＣまで約４ kmと好立地の 工場適地であ り、半導体・ 自動車関連産 業を中心とし た産業集積の 推進を図る、 重点的に支援 すべき区域で あるため。
				奥州市胆沢小山字北蛸ノ手5-6			
				奥州市胆沢小山字北蛸ノ手5-8			
				奥州市胆沢小山字北蛸ノ手9-4			
				奥州市胆沢小山字北蛸ノ手10-1			
				奥州市胆沢小山字北蛸ノ手11			
				奥州市胆沢小山字北蛸ノ手11-1			
				奥州市胆沢小山字北蛸ノ手11-2			
				奥州市胆沢小山字北蛸ノ手12-1			
				奥州市胆沢小山字北蛸ノ手13-4			
				奥州市胆沢小山字北蛸ノ手16-1			
				奥州市胆沢小山字北蛸ノ手16-3			
				奥州市胆沢小山字北蛸ノ手16-10			
				奥州市胆沢小山字北蛸ノ手16-11			
				奥州市胆沢小山字北蛸ノ手18-1			
				奥州市胆沢小山字北蛸ノ手19-2			
				奥州市胆沢小山字北蛸ノ手19-3			
				奥州市胆沢小山字北蛸ノ手20			
				奥州市胆沢小山字北蛸ノ手427			
				奥州市胆沢小山字北蛸ノ手428			
				奥州市胆沢小山字北蛸ノ手429			
				奥州市胆沢小山字北蛸ノ手430			
				奥州市胆沢小山字北蛸ノ手431-2			
				奥州市胆沢小山字北蛸ノ手432-2			
大船渡市	沿岸	盛川右岸工業団地	大船渡市盛町字田中島	大船渡市盛町字田中島27-3		49.5  農用地区域 及び市街化 調整区域 無	当市の基幹産 業である水産 加工業をはじ め、様々な業 種の企業が多 く立地しており、今後も主 要な工業団地 として様々な 分野の投資が 想定され、重 点的に支援を 投入すべき区 域のため。
				大船渡市盛町字田中島27-20			
				大船渡市盛町字田中島27-23			
				大船渡市盛町字田中島27-24			
				大船渡市盛町字田中島27-26			
				大船渡市盛町字田中島27-27			
				大船渡市盛町字田中島27-32			
				大船渡市盛町字田中島48-10			
				大船渡市盛町字田中島49-2			
				大船渡市盛町字田中島49-5			
			大船渡市盛町字中道下	大船渡市盛町字中道下2-2	大船渡市盛町字中道下2-2		
				大船渡市盛町字中道下2-10			
				大船渡市盛町字中道下2-23			
				大船渡市盛町字中道下2-24			
				大船渡市盛町字中道下2-25			
				大船渡市盛町字中道下2-26			
				大船渡市盛町字中道下2-27			
				大船渡市盛町字中道下2-28	大船渡市盛町字中道下2-28		
				大船渡市盛町字中道下2-29	大船渡市盛町字中道下2-29		
				大船渡市盛町字中道下2-30			
				大船渡市盛町字中道下2-31			
				大船渡市盛町字中道下2-32			
				大船渡市盛町字中道下2-33			
				大船渡市盛町字中道下2-34			
				大船渡市盛町字中道下2-35	大船渡市盛町字中道下2-35		
				大船渡市盛町字中道下21-11			
				大船渡市盛町字中道下21-12			
				大船渡市盛町字中道下21-15			
				大船渡市盛町字中道下21-16			
				大船渡市盛町字中道下22-1			
				大船渡市盛町字中道下22-2			
				大船渡市盛町字中道下22-3			
				大船渡市盛町字中道下22-4			
				大船渡市盛町字中道下22-5			
				大船渡市盛町字中道下22-6			
				大船渡市盛町字中道下73-2			
				大船渡市盛町字中道下73-3			
			大船渡市大船渡町字地ノ	大船渡市大船渡町字地ノ森1-33			

## 重点促進区域及び工場立地特例対象区域

市町村名	広域区域	工業団地名等	重点促進区域	工場立地特例対象区域	左のうち遊休地	面積 (ha)	重点促進区域 設定の理由
				大船渡市大船渡町字地ノ森1-34			
				大船渡市大船渡町字地ノ森1-35			
				大船渡市大船渡町字地ノ森1-39			
				大船渡市大船渡町字地ノ森61-1			
				大船渡市大船渡町字地ノ森61-2			
				大船渡市大船渡町字地ノ森61-3			
				大船渡市大船渡町字地ノ森61-4			
				大船渡市大船渡町字地ノ森61-5			
				大船渡市大船渡町字地ノ森61-6			
				大船渡市大船渡町字地ノ森61-7			
				大船渡市大船渡町字地ノ森61-8			
				大船渡市大船渡町字地ノ森61-9			
				大船渡市大船渡町字地ノ森61-10			
				大船渡市大船渡町字地ノ森61-11			
				大船渡市大船渡町字地ノ森61-12			
				大船渡市大船渡町字地ノ森61-13			
				大船渡市大船渡町字地ノ森62-1			
				大船渡市大船渡町字地ノ森62-2			
				大船渡市大船渡町字地ノ森62-3			
				大船渡市大船渡町字地ノ森62-4			
				大船渡市大船渡町字地ノ森62-5			
				大船渡市大船渡町字地ノ森62-6			
				大船渡市大船渡町字地ノ森62-7			
				大船渡市大船渡町字地ノ森62-8			
				大船渡市大船渡町字地ノ森62-9			
				大船渡市大船渡町字地ノ森62-10			
				大船渡市大船渡町字地ノ森62-11			
				大船渡市大船渡町字地ノ森62-12			
				大船渡市大船渡町字地ノ森62-13			
				大船渡市大船渡町字地ノ森62-14			
				大船渡市大船渡町字地ノ森62-15			
				大船渡市大船渡町字地ノ森144-2			
			大船渡市大船渡町字新田	大船渡市大船渡町字新田62-1	大船渡市大船渡町字新田62-1		
				大船渡市大船渡町字新田62-2	大船渡市大船渡町字新田62-2		
				大船渡市大船渡町字新田62-3	大船渡市大船渡町字新田62-3		
				大船渡市大船渡町字新田62-4	大船渡市大船渡町字新田62-4		
				大船渡市大船渡町字新田62-5	大船渡市大船渡町字新田62-5		
				大船渡市大船渡町字新田62-6			
				大船渡市大船渡町字新田62-7			
				大船渡市大船渡町字新田62-8			
				大船渡市大船渡町字新田62-9			
				大船渡市大船渡町字新田62-10			
				大船渡市大船渡町字新田62-11			
				大船渡市大船渡町字新田62-12			
				大船渡市大船渡町字新田64-1			
				大船渡市大船渡町字新田64-2			
				大船渡市大船渡町字新田64-3			
				大船渡市大船渡町字新田64-4			
				大船渡市大船渡町字新田64-6			
				大船渡市大船渡町字新田64-7			
				大船渡市大船渡町字新田64-8			
				大船渡市大船渡町字新田64-9	大船渡市大船渡町字新田64-9		
				大船渡市大船渡町字新田64-10	大船渡市大船渡町字新田64-10		
				大船渡市大船渡町字新田64-11	大船渡市大船渡町字新田64-11		
			大船渡市大船渡町字欠ノ下向	大船渡市大船渡町字欠ノ下向1-1	大船渡市大船渡町字欠ノ下向1-1		
				大船渡市大船渡町字欠ノ下向1-10			
				大船渡市大船渡町字欠ノ下向1-11			
				大船渡市大船渡町字欠ノ下向1-12			
				大船渡市大船渡町字欠ノ下向1-13			
				大船渡市大船渡町字欠ノ下向1-14	大船渡市大船渡町字欠ノ下向1-14		
				大船渡市大船渡町字欠ノ下向1-15			
				大船渡市大船渡町字欠ノ下向1-16			
				大船渡市大船渡町字欠ノ下向1-123			
				大船渡市大船渡町字欠ノ下向1-125			
				大船渡市大船渡町字欠ノ下向1-134			
				大船渡市大船渡町字欠ノ下向1-135			
				大船渡市大船渡町字欠ノ下向1-137	大船渡市大船渡町字欠ノ下向1-137		
				大船渡市大船渡町字欠ノ下向1-138	大船渡市大船渡町字欠ノ下向1-138		
				大船渡市大船渡町字欠ノ下向1-140			
				大船渡市大船渡町字欠ノ下向1-142			
				大船渡市大船渡町字欠ノ下向1-145			
				大船渡市大船渡町字欠ノ下向1-146	大船渡市大船渡町字欠ノ下向1-146		
				大船渡市大船渡町字欠ノ下向1-148			
				大船渡市大船渡町字欠ノ下向1-150			

## 重点促進区域及び工場立地特例対象区域

市町村名	広域区域	工業団地名等	重点促進区域	工場立地特例対象区域	左のうち遊休地	面積(ha)	重点促進区域 設定の理由
				大船渡市大船渡町字欠ノ下向1-161			
				大船渡市大船渡町字欠ノ下向1-162			
				大船渡市大船渡町字欠ノ下向1-163			
				大船渡市大船渡町字欠ノ下向129-8	大船渡市大船渡町字欠ノ下向129-8		
				大船渡市大船渡町字欠ノ下向129-11	大船渡市大船渡町字欠ノ下向129-11		
				大船渡市大船渡町字欠ノ下向129-14	大船渡市大船渡町字欠ノ下向129-14		
				大船渡市大船渡町字欠ノ下向129-15	大船渡市大船渡町字欠ノ下向129-15		
				大船渡市大船渡町字欠ノ下向129-16	大船渡市大船渡町字欠ノ下向129-16		
				大船渡市大船渡町字欠ノ下向129-17	大船渡市大船渡町字欠ノ下向129-17		
				大船渡市大船渡町字欠ノ下向129-18	大船渡市大船渡町字欠ノ下向129-18		
				大船渡市大船渡町字欠ノ下向129-27			
				大船渡市大船渡町字欠ノ下向129-28	大船渡市大船渡町字欠ノ下向129-28		
				大船渡市大船渡町字欠ノ下向129-29	大船渡市大船渡町字欠ノ下向129-29		
			大船渡市大船渡町字役料	大船渡市大船渡町字役料1-2			
				大船渡市大船渡町字役料1-3			
				大船渡市大船渡町字役料1-7			
				大船渡市大船渡町字役料1-10			
				大船渡市大船渡町字役料1-11			
				大船渡市大船渡町字役料1-12			
				大船渡市大船渡町字役料1-13			
				大船渡市大船渡町字役料1-14			
				大船渡市大船渡町字役料1-16			
				大船渡市大船渡町字役料1-17			
				大船渡市大船渡町字役料39-2			
				大船渡市大船渡町字役料39-5			
			大船渡市大船渡町字中港	大船渡市大船渡町字中港3-2			
				大船渡市大船渡町字中港3-3			
				大船渡市大船渡町字中港3-4			
				大船渡市大船渡町字中港3-6			
				大船渡市大船渡町字中港3-9			
				大船渡市大船渡町字中港3-12			
				大船渡市大船渡町字中港3-16			
				大船渡市大船渡町字中港3-17			
				大船渡市大船渡町字中港3-27			
				大船渡市大船渡町字中港3-33			
				大船渡市大船渡町字中港3-76			
				大船渡市大船渡町字中港3-77			
				大船渡市大船渡町字中港3-78			
				大船渡市大船渡町字中港3-79			
				大船渡市大船渡町字中港3-82			
				大船渡市大船渡町字中港3-83			
				大船渡市大船渡町字中港3-84			
				大船渡市大船渡町字中港3-88			
				大船渡市大船渡町字中港3-91			
				大船渡市大船渡町字中港3-92			
				大船渡市大船渡町字中港3-94			
				大船渡市大船渡町字中港3-95			
				大船渡市大船渡町字中港3-96			
				大船渡市大船渡町字中港3-98			
				大船渡市大船渡町字中港3-100			
				大船渡市大船渡町字中港3-101			
				大船渡市大船渡町字中港3-102			
				大船渡市大船渡町字中港3-103			
				大船渡市大船渡町字中港3-104			
				大船渡市大船渡町字中港3-105			
				大船渡市大船渡町字中港3-106			
			大船渡市大船渡町字堀川	大船渡市大船渡町字堀川1-1			
				大船渡市大船渡町字堀川1-2			
				大船渡市大船渡町字堀川1-3			
				大船渡市大船渡町字堀川1-5			
				大船渡市大船渡町字堀川1-7			
				大船渡市大船渡町字堀川1-8			
				大船渡市大船渡町字堀川1-9			
				大船渡市大船渡町字堀川1-10			
				大船渡市大船渡町字堀川1-12			
				大船渡市大船渡町字堀川1-13			
				大船渡市大船渡町字堀川1-14			
				大船渡市大船渡町字堀川1-15			
				大船渡市大船渡町字堀川1-16			
				大船渡市大船渡町字堀川1-17			
				大船渡市大船渡町字堀川1-18			
				大船渡市大船渡町字堀川1-20			
				大船渡市大船渡町字堀川1-21			
				大船渡市大船渡町字堀川1-22			

## 重点促進区域及び工場立地特例対象区域

市町村名	広域区域	工業団地名等	重点促進区域	工場立地特例対象区域	左のうち遊休地	面積 (ha)	重点促進区域 設定の理由	
				大船渡市大船渡町字堀川1-25				
				大船渡市大船渡町字堀川1-27				
				大船渡市大船渡町字堀川1-29				
				大船渡市大船渡町字堀川1-31				
				大船渡市大船渡町字堀川1-32				
				大船渡市大船渡町字堀川1-33				
				大船渡市大船渡町字堀川1-34				
				大船渡市大船渡町字堀川1-35				
				大船渡市大船渡町字堀川1-36				
				大船渡市大船渡町字堀川1-37				
				大船渡市大船渡町字堀川32-9				
				大船渡市大船渡町字堀川36-2				
				大船渡市大船渡町字堀川36-3				
				大船渡市大船渡町字堀川36-15				
				大船渡市大船渡町字堀川36-16				
				大船渡市大船渡町字堀川47-9				
				大船渡市大船渡町字砂森	大船渡市大船渡町字砂森1-1			
					大船渡市大船渡町字砂森1-2			
					大船渡市大船渡町字砂森1-4			
					大船渡市大船渡町字砂森1-6			
					大船渡市大船渡町字砂森1-9			
					大船渡市大船渡町字砂森1-12			
					大船渡市大船渡町字砂森1-16			
					大船渡市大船渡町字砂森1-18			
					大船渡市大船渡町字砂森1-19			
					大船渡市大船渡町字砂森1-20			
					大船渡市大船渡町字砂森1-21			
			大船渡市大船渡町字砂森1-22					
			大船渡市大船渡町字砂森1-23					
			大船渡市大船渡町字砂森1-24					
			大船渡市大船渡町字砂森1-25					
			大船渡市大船渡町字砂森1-26					
			大船渡市大船渡町字砂森1-27					
			大船渡市大船渡町字砂森1-28					
			大船渡市大船渡町字砂森1-29					
			大船渡市大船渡町字砂森1-30					
			大船渡市大船渡町字砂森1-31					
			大船渡市大船渡町字砂森1-32					
			大船渡市大船渡町字砂森1-33					
			大船渡市大船渡町字砂森1-35					
			大船渡市大船渡町字砂森1-36					
			大船渡市大船渡町字砂森1-37					
			大船渡市大船渡町字砂森1-38					
			大船渡市大船渡町字砂森1-39					
			大船渡市大船渡町字砂森1-41					
			大船渡市大船渡町字砂森1-43					
			大船渡市大船渡町字砂森1-45					
			大船渡市大船渡町字砂森1-46					
			大船渡市大船渡町字砂森1-47					
			大船渡市大船渡町字砂森1-48					
			大船渡市大船渡町字砂森1-49					
			大船渡市大船渡町字砂森1-50	大船渡市大船渡町字砂森1-50				
			大船渡市大船渡町字砂森1-52	大船渡市大船渡町字砂森1-52				
			大船渡市大船渡町字砂森2-2					
			大船渡市大船渡町字砂森2-7					
			大船渡市大船渡町字砂森2-8					
大船渡市大船渡町字砂森2-9								
大船渡市大船渡町字砂森2-11								
大船渡市大船渡町字砂森2-12								
大船渡市大船渡町字砂森2-19								
大船渡市大船渡町字砂森2-20								
大船渡市大船渡町字砂森2-29								
大船渡市大船渡町字砂森2-31								
大船渡港水浜・山口地区工業用地	大船渡市赤崎町字山口	大船渡市赤崎町字山口179	大船渡市赤崎町字山口179	13.7	県が大船渡港			

## 重点促進区域及び工場立地特例対象区域

市町村名	広域区域	工業団地名等	重点促進区域	工場立地特例対象区域	左のうち遊休地	面積(ha)	重点促進区域 設定の理由
				大船渡市赤崎町字山口197	大船渡市赤崎町字山口197	農用地区域 及び市街化 調整区域 無	の背後地に整備した工業用地であり、I L C整備に係る活用検討のため、現在は公募が一時中断されているが、今後、I L C関連の多くの分野において投資が想定され、重点的に支援を投入すべき区域のため。
		下船渡地区	大船渡市大船渡町字上平	大船渡市大船渡町字上平2-1 大船渡市大船渡町字上平2-6 大船渡市大船渡町字上平4-5 大船渡市大船渡町字上平20-1 大船渡市大船渡町字上平20-22 大船渡市大船渡町字上平39-1 大船渡市大船渡町字上平40-1 大船渡市大船渡町字上平42-1 大船渡市大船渡町字上平42-4 大船渡市大船渡町字上平42-5 大船渡市大船渡町字上平43-3 大船渡市大船渡町字上平44-1 大船渡市大船渡町字上平45-1 大船渡市大船渡町字上平45-2 大船渡市大船渡町字上平47-5 大船渡市大船渡町字上平103-1 大船渡市大船渡町字上平118-1 大船渡市大船渡町字上平118-6 大船渡市大船渡町字上平118-10	大船渡市大船渡町字上平2-1 大船渡市大船渡町字上平2-6 大船渡市大船渡町字上平4-5 大船渡市大船渡町字上平20-1 大船渡市大船渡町字上平20-22 大船渡市大船渡町字上平39-1 大船渡市大船渡町字上平40-1 大船渡市大船渡町字上平42-1 大船渡市大船渡町字上平42-4 大船渡市大船渡町字上平42-5 大船渡市大船渡町字上平43-3 大船渡市大船渡町字上平44-1 大船渡市大船渡町字上平45-1 大船渡市大船渡町字上平45-2 大船渡市大船渡町字上平47-5	7.6 農用地区域 及び市街化 調整区域 無	当市の基幹産業である水産加工業の集積地であり、今後も関連産業を中心とした投資が想定され、重点的に支援を投入すべき区域のため。
			大船渡市大船渡町字下平	大船渡市大船渡町字下平4-1 大船渡市大船渡町字下平4-3 大船渡市大船渡町字下平7-1 大船渡市大船渡町字下平7-3 大船渡市大船渡町字下平7-6 大船渡市大船渡町字下平52-3 大船渡市大船渡町字下平55-1 大船渡市大船渡町字下平55-6 大船渡市大船渡町字下平57-1 大船渡市大船渡町字下平57-3 大船渡市大船渡町字下平57-5 大船渡市大船渡町字下平57-6 大船渡市大船渡町字下平57-7 大船渡市大船渡町字下平57-8 大船渡市大船渡町字下平57-9 大船渡市大船渡町字下平57-10 大船渡市大船渡町字下平64-1 大船渡市大船渡町字下平65-1 大船渡市大船渡町字下平65-3 大船渡市大船渡町字下平67-1 大船渡市大船渡町字下平67-4 大船渡市大船渡町字下平69-5 大船渡市大船渡町字下平96-1 大船渡市大船渡町字下平96-13	大船渡市大船渡町字下平7-1 大船渡市大船渡町字下平7-6		
			大船渡市大船渡町字砂子前	大船渡市大船渡町字砂子前17-1 大船渡市大船渡町字砂子前17-3 大船渡市大船渡町字砂子前19 大船渡市大船渡町字砂子前21-1 大船渡市大船渡町字砂子前23-1 大船渡市大船渡町字砂子前23-2 大船渡市大船渡町字砂子前24-6 大船渡市大船渡町字砂子前24-7 大船渡市大船渡町字砂子前65-9 大船渡市大船渡町字砂子前65-11 大船渡市大船渡町字砂子前65-14 大船渡市大船渡町字砂子前87-2 大船渡市大船渡町字砂子前87-5 大船渡市大船渡町字砂子前88-3 大船渡市大船渡町字砂子前88-5	大船渡市大船渡町字砂子前19 大船渡市大船渡町字砂子前21-1 大船渡市大船渡町字砂子前23-2 大船渡市大船渡町字砂子前24-6 大船渡市大船渡町字砂子前24-7 大船渡市大船渡町字砂子前65-11 大船渡市大船渡町字砂子前87-2 大船渡市大船渡町字砂子前87-5 大船渡市大船渡町字砂子前88-3 大船渡市大船渡町字砂子前88-5		

重点促進区域及び工場立地特例対象区域

市町村名	広域区域	工業団地名等	重点促進区域	工場立地特例対象区域	左のうち遊休地	面積 (ha)	重点促進区域 設定の理由
				大船渡市大船渡町字砂子前89-3	大船渡市大船渡町字砂子前89-3		当市の基幹産業である水産加工業の集積地であり、今後も関連産業を中心とした投資が想定され、重点的に支援を投入すべき区域のため。
			大船渡市大船渡町字砂子前89-4	大船渡市大船渡町字砂子前89-4			
			大船渡市大船渡町字砂子前89-5	大船渡市大船渡町字砂子前89-5			
			大船渡市大船渡町字砂子前89-6	大船渡市大船渡町字砂子前89-6			
			大船渡市大船渡町字砂子前89-9				
			大船渡市大船渡町字砂子前90-1	大船渡市大船渡町字砂子前90-1			
			大船渡市大船渡町字砂子前92	大船渡市大船渡町字砂子前92			
			大船渡市大船渡町字砂子前93-1	大船渡市大船渡町字砂子前93-1			
			大船渡市大船渡町字砂子前93-2	大船渡市大船渡町字砂子前93-2			
			大船渡市大船渡町字砂子前93-3	大船渡市大船渡町字砂子前93-3			
			大船渡市大船渡町字砂子前93-5	大船渡市大船渡町字砂子前93-5			
			大船渡市大船渡町字砂子前95-1	大船渡市大船渡町字砂子前95-1			
			大船渡市大船渡町字砂子前95-2				
			大船渡市大船渡町字砂子前99-1	大船渡市大船渡町字砂子前99-1			
			大船渡市大船渡町字砂子前99-2				
			大船渡市大船渡町字砂子前100-1	大船渡市大船渡町字砂子前100-1			
			大船渡市大船渡町字砂子前101-1	大船渡市大船渡町字砂子前101-1			
			大船渡市大船渡町字砂子前104-1				
			大船渡市大船渡町字砂子前104-2	大船渡市大船渡町字砂子前104-2			
			大船渡市大船渡町字砂子前104-3				
			大船渡市大船渡町字砂子前104-4				
			大船渡市大船渡町字砂子前104-5	大船渡市大船渡町字砂子前104-5			
			大船渡市大船渡町字砂子前116-1				
			大船渡市大船渡町字砂子前116-2				
			大船渡市大船渡町字砂子前116-3				
			大船渡市大船渡町字砂子前117-1	大船渡市大船渡町字砂子前117-1			
			大船渡市大船渡町字砂子前117-2	大船渡市大船渡町字砂子前117-2			
細浦地区		大船渡市末崎町字峯岸	大船渡市末崎町字峯岸1-2	大船渡市末崎町字峯岸1-2	6.2  農用地区域及び市街化調整区域無		
			大船渡市末崎町字峯岸2-2	大船渡市末崎町字峯岸2-2			
			大船渡市末崎町字峯岸3-2	大船渡市末崎町字峯岸3-2			
			大船渡市末崎町字峯岸143-1				
			大船渡市末崎町字峯岸144-1				
			大船渡市末崎町字峯岸144-3				
			大船渡市末崎町字峯岸145-1	大船渡市末崎町字峯岸145-1			
			大船渡市末崎町字峯岸145-5	大船渡市末崎町字峯岸145-5			
			大船渡市末崎町字峯岸145-7	大船渡市末崎町字峯岸145-7			
			大船渡市末崎町字峯岸146-1				
			大船渡市末崎町字峯岸146-3				
			大船渡市末崎町字峯岸146-6				
			大船渡市末崎町字峯岸146-7				
			大船渡市末崎町字峯岸146-8				
			大船渡市末崎町字峯岸146-9				
			大船渡市末崎町字峯岸146-14	大船渡市末崎町字峯岸146-14			
			大船渡市末崎町字峯岸146-15				
			大船渡市末崎町字峯岸146-16				
			大船渡市末崎町字峯岸146-17				
			大船渡市末崎町字峯岸146-18				
			大船渡市末崎町字峯岸146-19				
			大船渡市末崎町字峯岸146-20				
			大船渡市末崎町字峯岸146-21				
			大船渡市末崎町字峯岸146-22				
			大船渡市末崎町字峯岸148-2				
			大船渡市末崎町字峯岸148-4				
			大船渡市末崎町字峯岸149-1				
			大船渡市末崎町字峯岸149-4				
			大船渡市末崎町字峯岸149-5	大船渡市末崎町字峯岸149-5			
			大船渡市末崎町字峯岸149-6				
			大船渡市末崎町字峯岸149-7				
			大船渡市末崎町字峯岸149-9	大船渡市末崎町字峯岸149-9			
			大船渡市末崎町字峯岸149-10	大船渡市末崎町字峯岸149-10			
			大船渡市末崎町字峯岸149-13				
			大船渡市末崎町字峯岸151-11	大船渡市末崎町字峯岸151-11			
			大船渡市末崎町字峯岸167				
大船渡市末崎町字内田	大船渡市末崎町字内田83-1						
	大船渡市末崎町字内田86-2	大船渡市末崎町字内田86-2					
	大船渡市末崎町字内田88-1						
	大船渡市末崎町字内田93-3						
	大船渡市末崎町字内田93-4						
	大船渡市末崎町字内田93-5						
	大船渡市末崎町字内田93-6						
	大船渡市末崎町字内田94-1						
	大船渡市末崎町字内田94-3						
	大船渡市末崎町字内田95-1						
大船渡市末崎町字内田95-2							

## 重点促進区域及び工場立地特例対象区域

市町村名	広域区域	工業団地名等	重点促進区域	工場立地特例対象区域	左のうち遊休地	面積 (ha)	重点促進区域 設定の理由	
				大船渡市末崎町字内田95-3				
				大船渡市末崎町字内田96				
				大船渡市末崎町字内田97-2				
				大船渡市末崎町字内田121-2				
				大船渡市末崎町字内田121-5				
				大船渡市末崎町字内田121-7				
				大船渡市末崎町字内田121-9				
				大船渡市末崎町字内田121-11				
				大船渡市末崎町字内田121-12				
				大船渡市末崎町字内田121-18				
				大船渡市末崎町字内田121-21				
				大船渡市末崎町字内田121-27	大船渡市末崎町字内田121-27			
				大船渡市末崎町字内田121-28				
				大船渡市末崎町字内田121-34				
				大船渡市末崎町字内田121-35				
			大船渡市末崎町字細浦	大船渡市末崎町字細浦43-4	大船渡市末崎町字細浦43-4			
				大船渡市末崎町字細浦43-5	大船渡市末崎町字細浦43-5			
				大船渡市末崎町字細浦46-1	大船渡市末崎町字細浦46-1			
				大船渡市末崎町字細浦46-4	大船渡市末崎町字細浦46-4			
				大船渡市末崎町字細浦46-6	大船渡市末崎町字細浦46-6			
				大船渡市末崎町字細浦47-1	大船渡市末崎町字細浦47-1			
				大船渡市末崎町字細浦49-2				
				大船渡市末崎町字細浦49-3				
				大船渡市末崎町字細浦50-1	大船渡市末崎町字細浦50-1			
				大船渡市末崎町字細浦51-1				
				大船渡市末崎町字細浦52-1				
				大船渡市末崎町字細浦52-3				
				大船渡市末崎町字細浦53-1				
				大船渡市末崎町字細浦54-1				
				大船渡市末崎町字細浦55-1				
				大船渡市末崎町字細浦56-1	大船渡市末崎町字細浦56-1			
				大船渡市末崎町字細浦57-1	大船渡市末崎町字細浦57-1			
				大船渡市末崎町字細浦58	大船渡市末崎町字細浦58			
				大船渡市末崎町字細浦59-1	大船渡市末崎町字細浦59-1			
				大船渡市末崎町字細浦59-2	大船渡市末崎町字細浦59-2			
				大船渡市末崎町字細浦66-1	大船渡市末崎町字細浦66-1			
				大船渡市末崎町字細浦66-4	大船渡市末崎町字細浦66-4			
				大船渡市末崎町字細浦67-1				
				大船渡市末崎町字細浦68-1				
				大船渡市末崎町字細浦69-3	大船渡市末崎町字細浦69-3			
				大船渡市末崎町字細浦69-5	大船渡市末崎町字細浦69-5			
				大船渡市末崎町字細浦70-3	大船渡市末崎町字細浦70-3			
				大船渡市末崎町字細浦70-4	大船渡市末崎町字細浦70-4			
				大船渡市末崎町字細浦71-1	大船渡市末崎町字細浦71-1			
				大船渡市末崎町字細浦72-1	大船渡市末崎町字細浦72-1			
				大船渡市末崎町字細浦73-1	大船渡市末崎町字細浦73-1			
				大船渡市末崎町字細浦74-1	大船渡市末崎町字細浦74-1			
				大船渡市末崎町字細浦76	大船渡市末崎町字細浦76			
				大船渡市末崎町字細浦77-1	大船渡市末崎町字細浦77-1			
				大船渡市末崎町字細浦138-1	大船渡市末崎町字細浦138-1			
				大船渡市末崎町字細浦138-4	大船渡市末崎町字細浦138-4			
				大船渡市末崎町字細浦138-7	大船渡市末崎町字細浦138-7			
				大船渡市末崎町字細浦138-8	大船渡市末崎町字細浦138-8			
				大船渡市末崎町字細浦138-11	大船渡市末崎町字細浦138-11			
				大船渡市末崎町字細浦138-12	大船渡市末崎町字細浦138-12			
				大船渡市末崎町字細浦139-1	大船渡市末崎町字細浦139-1			
				大船渡市末崎町字細浦139-2	大船渡市末崎町字細浦139-2			
				大船渡市末崎町字細浦140-1	大船渡市末崎町字細浦140-1			
				大船渡市末崎町字細浦140-2	大船渡市末崎町字細浦140-2			
				大船渡市末崎町字細浦141-1	大船渡市末崎町字細浦141-1			
				大船渡市末崎町字細浦143-1				
				大船渡市末崎町字細浦143-4				
				大船渡市末崎町字細浦144-1				
				大船渡市末崎町字細浦145-1				
				大船渡市末崎町字細浦147-1				
				大船渡市末崎町字細浦148-1				
				大船渡市末崎町字細浦159-9				
				大船渡市末崎町字細浦159-11				
				大船渡市末崎町字細浦159-21				
				大船渡市末崎町字細浦159-22				
大槌町	沿岸	砦内地域	大槌町大槌	大槌町大槌第10地割14-3	大槌町大槌第10地割14-3	16.6 農用地区域 及び市街化 調整区域	本地区は、精密機器を製造する事業所等が立地し、三陸沿岸道路	
				大槌町大槌第10地割14-5	大槌町大槌第10地割14-5			
				大槌町大槌第10地割16	大槌町大槌第10地割16			
				大槌町大槌第10地割20-1				

## 重点促進区域及び工場立地特例対象区域

市町村名	広域区域	工業団地名等	重点促進区域	工場立地特例対象区域	左のうち遊休地	面積(ha)	重点促進区域 設定の理由
				大槌町大槌第10地割20-2	大槌町大槌第10地割20-2	無	大槌町大槌第ⅠCまで約3kmと良好なアクセスを有していることから、ものづくり産業を推進するため重点的に支援を投入すべき区域である。
				大槌町大槌第10地割20-3	大槌町大槌第10地割20-3		
				大槌町大槌第10地割24-2	大槌町大槌第10地割24-2		
				大槌町大槌第10地割25-1	大槌町大槌第10地割25-1		
				大槌町大槌第10地割25-2	大槌町大槌第10地割25-2		
				大槌町大槌第10地割26-2	大槌町大槌第10地割26-2		
				大槌町大槌第10地割26-1			
				大槌町大槌第10地割27			
				大槌町大槌第10地割28-1	大槌町大槌第10地割28-1		
				大槌町大槌第10地割28-2			
				大槌町大槌第10地割28-3			
				大槌町大槌第10地割29-3			
				大槌町大槌第10地割29-2	大槌町大槌第10地割29-2		
				大槌町大槌第10地割36-3			
				大槌町大槌第10地割36-2			
				大槌町大槌第10地割37			
				大槌町大槌第10地割38-1			
				大槌町大槌第10地割38-2	大槌町大槌第10地割38-2		
				大槌町大槌第10地割39-2	大槌町大槌第10地割39-2		
				大槌町大槌第10地割39-1			
				大槌町大槌第10地割39-3	大槌町大槌第10地割39-3		
				大槌町大槌第10地割39-4	大槌町大槌第10地割39-4		
				大槌町大槌第10地割52-1			
				大槌町大槌第10地割52-2	大槌町大槌第10地割52-2		
				大槌町大槌第10地割52-3	大槌町大槌第10地割52-3		
				大槌町大槌第10地割53-5	大槌町大槌第10地割53-5		
				大槌町大槌第10地割53-6			
				大槌町大槌第10地割53-9			
				大槌町大槌第10地割53-8			
				大槌町大槌第10地割53-7			
				大槌町大槌第10地割54-1			
				大槌町大槌第10地割62-2			
				大槌町大槌第10地割64-2			
				大槌町大槌第10地割66-1	大槌町大槌第10地割66-1		
				大槌町大槌第10地割66-3	大槌町大槌第10地割66-3		
				大槌町大槌第10地割67-1	大槌町大槌第10地割67-1		
				大槌町大槌第12地割1-1			
				大槌町大槌第12地割1-2			
				大槌町大槌第12地割2			
				大槌町大槌第12地割3-2			
				大槌町大槌第12地割3-1			
				大槌町大槌第12地割5			
				大槌町大槌第12地割6-2			
				大槌町大槌第12地割6-1			
				大槌町大槌第12地割25-2			
				大槌町大槌第12地割25-3			
				大槌町大槌第12地割26			
				大槌町大槌第12地割28			
				大槌町大槌第12地割29-2			
				大槌町大槌第12地割29-1			
				大槌町大槌第12地割30			
				大槌町大槌第12地割31			
				大槌町大槌第12地割32			
				大槌町大槌第12地割33-1			
				大槌町大槌第12地割33-2			
				大槌町大槌第12地割38-1	大槌町大槌第12地割38-1		
				大槌町大槌第12地割38-3	大槌町大槌第12地割38-3		
				大槌町大槌第12地割38-2	大槌町大槌第12地割38-2		
				大槌町大槌第12地割38-4	大槌町大槌第12地割38-4		
				大槌町大槌第12地割38-5	大槌町大槌第12地割38-5		
				大槌町大槌第12地割39-2	大槌町大槌第12地割39-2		
				大槌町大槌第12地割39-3	大槌町大槌第12地割39-3		
				大槌町大槌第12地割39-4	大槌町大槌第12地割39-4		
				大槌町大槌第12地割39-5	大槌町大槌第12地割39-5		
				大槌町大槌第12地割39-6	大槌町大槌第12地割39-6		
				大槌町大槌第12地割39-7	大槌町大槌第12地割39-7		
				大槌町大槌第12地割39-8	大槌町大槌第12地割39-8		
				大槌町大槌第12地割39-10	大槌町大槌第12地割39-10		
				大槌町大槌第12地割39-9	大槌町大槌第12地割39-9		
				大槌町大槌第12地割40-1	大槌町大槌第12地割40-1		
				大槌町大槌第12地割40-2	大槌町大槌第12地割40-2		
				大槌町大槌第12地割41-6	大槌町大槌第12地割41-6		
				大槌町大槌第12地割41-1	大槌町大槌第12地割41-1		
				大槌町大槌第12地割47	大槌町大槌第12地割47		

## 重点促進区域及び工場立地特例対象区域

市町村名	広域区域	工業団地名等	重点促進区域	工場立地特例対象区域	左のうち遊休地	面積(ha)	重点促進区域 設定の理由
				大槌町大槌第12地割48	大槌町大槌第12地割48		
				大槌町大槌第12地割49	大槌町大槌第12地割49		
				大槌町大槌第12地割50-2	大槌町大槌第12地割50-2		
				大槌町大槌第12地割50-1	大槌町大槌第12地割50-1		
				大槌町大槌第12地割51-1	大槌町大槌第12地割51-1		
				大槌町大槌第12地割51-2	大槌町大槌第12地割51-2		
				大槌町大槌第12地割51-3	大槌町大槌第12地割51-3		
				大槌町大槌第12地割52	大槌町大槌第12地割52		
				大槌町大槌第12地割53	大槌町大槌第12地割53		
				大槌町大槌第12地割63			
				大槌町大槌第12地割64-1			
				大槌町大槌第12地割64-2			
				大槌町大槌第12地割65			
				大槌町大槌第12地割71-1			
				大槌町大槌第12地割71-2			
				大槌町大槌第12地割71-4			
				大槌町大槌第12地割71-3			
				大槌町大槌第12地割81			
				大槌町大槌第12地割81-1			
				大槌町大槌第12地割81-2			
				大槌町大槌第12地割81-3			
				大槌町大槌第12地割82			
				大槌町大槌第12地割82-1			
				大槌町大槌第12地割82-2			
				大槌町大槌第12地割83			
				大槌町大槌第12地割84-4			
				大槌町大槌第12地割84-5			
				大槌町大槌第12地割84-3			
				大槌町大槌第12地割84-6			
				大槌町大槌第12地割84-2			
				大槌町大槌第12地割84-7			
				大槌町大槌第12地割86			
				大槌町大槌第12地割89-2			
				大槌町大槌第12地割89-3			
				大槌町大槌第12地割90-1			
				大槌町大槌第12地割90-2			
				大槌町大槌第12地割90-3			
				大槌町大槌第12地割91-1			
				大槌町大槌第12地割91-2			
				大槌町大槌第12地割91-3			
				大槌町大槌第12地割91-4			
				大槌町大槌第12地割96			
				大槌町大槌第12地割97			
				大槌町大槌第12地割98			
				大槌町大槌第12地割99			
				大槌町大槌第12地割100-1			
				大槌町大槌第12地割100-2			
				大槌町大槌第12地割101-1			
				大槌町大槌第12地割101-2			
				大槌町大槌第12地割102			
				大槌町大槌第12地割102-1			
				大槌町大槌第12地割102-2			
				大槌町大槌第12地割103			
				大槌町大槌第12地割103-1			
				大槌町大槌第12地割103-2			
				大槌町大槌第12地割104			
				大槌町大槌第12地割105-1			
				大槌町大槌第12地割106			
				大槌町大槌第12地割106-2			
				大槌町大槌第12地割107			
				大槌町大槌第12地割108			
				大槌町大槌第12地割110			
				大槌町大槌第12地割111-1			
				大槌町大槌第12地割111-2			
				大槌町大槌第12地割111-3			
				大槌町大槌第12地割111-4			
				大槌町大槌第12地割111-5			
				大槌町大槌第12地割111-6			
				大槌町大槌第12地割111-7			
				大槌町大槌第12地割112-1			
				大槌町大槌第12地割112-2			
				大槌町大槌第12地割112-3			
				大槌町大槌第12地割112-4			
				大槌町大槌第12地割113			

## 重点促進区域及び工場立地特例対象区域

市町村名	広域区域	工業団地名等	重点促進区域	工場立地特例対象区域	左のうち遊休地	面積(ha)	重点促進区域 設定の理由
				大槌町大槌第12地割114-2			
				大槌町大槌第12地割114-1			
				大槌町大槌第12地割115			
				大槌町大槌第12地割116			
				大槌町大槌第12地割117			
				大槌町大槌第12地割118			
				大槌町大槌第12地割119-1			
				大槌町大槌第12地割119-2			
				大槌町大槌第12地割120-1			
				大槌町大槌第12地割120-2			
				大槌町大槌第12地割120-3			
				大槌町大槌第12地割121			
				大槌町大槌第12地割122			
				大槌町大槌第12地割122-1			
				大槌町大槌第12地割122-2			
				大槌町大槌第12地割122-3			
				大槌町大槌第12地割123			
				大槌町大槌第12地割123-1			
				大槌町大槌第12地割123-2			
				大槌町大槌第12地割124			
				大槌町大槌第12地割124-1			
				大槌町大槌第12地割124-2			
				大槌町大槌第12地割125			
				大槌町大槌第12地割126-1			
				大槌町大槌第12地割126-2			
				大槌町大槌第12地割127			
				大槌町大槌第12地割128			
				大槌町大槌第12地割129-1			
				大槌町大槌第12地割129-2			
				大槌町大槌第12地割130-1			
				大槌町大槌第12地割130-2			
				大槌町大槌第12地割131-1			
				大槌町大槌第12地割131-2			
				大槌町大槌第12地割132			
				大槌町大槌第12地割133			
				大槌町大槌第12地割134			
				大槌町大槌第12地割135			
				大槌町大槌第12地割136-1			
				大槌町大槌第12地割136-2			
				大槌町大槌第12地割136-3			
				大槌町大槌第12地割137			
				大槌町大槌第12地割138	大槌町大槌第12地割138		
				大槌町大槌第12地割139	大槌町大槌第12地割139		
				大槌町大槌第12地割140	大槌町大槌第12地割140		
				大槌町大槌第12地割141	大槌町大槌第12地割141		
				大槌町大槌第12地割142	大槌町大槌第12地割142		
				大槌町大槌第12地割143	大槌町大槌第12地割143		
				大槌町大槌第12地割144			
				大槌町大槌第12地割145			
				大槌町大槌第12地割145-1			
				大槌町大槌第12地割145-2			
				大槌町大槌第12地割145-3			
				大槌町大槌第12地割146-1			
				大槌町大槌第12地割146-2			
				大槌町大槌第12地割146-3			
				大槌町大槌第12地割146-4			
				大槌町大槌第12地割146-5			
				大槌町大槌第12地割147			
				大槌町大槌第12地割148			
				大槌町大槌第12地割149			
				大槌町大槌第12地割150-1			
				大槌町大槌第12地割150-2			
				大槌町大槌第12地割150-3			
				大槌町大槌第12地割151			
				大槌町大槌第12地割151-1			
				大槌町大槌第12地割151-2			
				大槌町大槌第12地割151-3			
				大槌町大槌第12地割151-4			
				大槌町大槌第12地割151-5			
				大槌町大槌第12地割151-6			
				大槌町大槌第12地割151-7			
				大槌町大槌第12地割151-8			
				大槌町大槌第12地割151-9			
				大槌町大槌第12地割151-10			

## 重点促進区域及び工場立地特例対象区域

市町村名	広域区域	工業団地名等	重点促進区域	工場立地特例対象区域	左のうち遊休地	面積 (ha)	重点促進区域 設定の理由
				大槌町大槌第12地割151-11			
				大槌町大槌第12地割151-12			
				大槌町大槌第12地割151-13			
				大槌町大槌第12地割151-14			
				大槌町大槌第12地割151-15			
				大槌町大槌第12地割151-16			
				大槌町大槌第12地割151-17			
				大槌町大槌第12地割151-18			
				大槌町大槌第12地割151-19			
				大槌町大槌第12地割151-20			
				大槌町大槌第12地割151-21			
				大槌町大槌第12地割152			
				大槌町大槌第12地割153			
				大槌町大槌第12地割154			
				大槌町大槌第12地割155			
				大槌町大槌第12地割156			
				大槌町大槌第12地割157			
				大槌町大槌第12地割158			
				大槌町大槌第12地割159			
				大槌町大槌第12地割160-1			
				大槌町大槌第12地割160-4			
				大槌町大槌第12地割160-5			
				大槌町大槌第12地割161-1			
				大槌町大槌第12地割161-2			
				大槌町大槌第12地割162			
				大槌町大槌第12地割163			
				大槌町大槌第12地割164			
				大槌町大槌第12地割165			
				大槌町大槌第12地割166			
				大槌町大槌第12地割167			
				大槌町大槌第12地割168			
				大槌町大槌第12地割169			
				大槌町大槌第12地割170			
				大槌町大槌第12地割171			
				大槌町大槌第12地割172			
				大槌町大槌第12地割173			
				大槌町大槌第12地割174			
				大槌町大槌第12地割175			
				大槌町大槌第12地割176-1			
				大槌町大槌第12地割176-2			
				大槌町大槌第12地割177-1			
				大槌町大槌第12地割177-2			
				大槌町大槌第12地割177-3			
				大槌町大槌第12地割177-4			
				大槌町大槌第12地割177-5			
				大槌町大槌第12地割178			
				大槌町大槌第12地割179			
				大槌町大槌第12地割180-1			
				大槌町大槌第12地割180-2			
				大槌町大槌第12地割181-1			
				大槌町大槌第12地割181-2			
				大槌町大槌第12地割182-1			
				大槌町大槌第12地割182-2			
				大槌町大槌第12地割183			
				大槌町大槌第12地割184-1			
				大槌町大槌第12地割184-2			
				大槌町大槌第12地割184-3			
				大槌町大槌第12地割185-2			
				大槌町大槌第12地割185-1			
				大槌町大槌第12地割186-3			
				大槌町大槌第12地割186-4			
				大槌町大槌第12地割186-1			
				大槌町大槌第12地割186-5			
				大槌町大槌第12地割186-2			
				大槌町大槌第12地割186-7			
				大槌町大槌第12地割186-6			
		安渡地域	大槌町安渡	大槌町安渡一丁目6-1		6.3	本地区は、地域の特性として、水産加工業等の事業所が集積しており、三陸沿岸道路大槌ICまで約2kmと良好なアクセ
				大槌町安渡一丁目6-2	大槌町安渡一丁目6-2	農用地区域及び市街化調整区域無	
				大槌町安渡一丁目6-3			
				大槌町安渡一丁目6-4			
				大槌町安渡一丁目6-6	大槌町安渡一丁目6-6		
				大槌町安渡一丁目6-7	大槌町安渡一丁目6-7		
				大槌町安渡一丁目6-8	大槌町安渡一丁目6-8		
				大槌町安渡一丁目6-10	大槌町安渡一丁目6-10		

重点促進区域及び工場立地特例対象区域

市町村名	広域区域	工業団地名等	重点促進区域	工場立地特例対象区域	左のうち遊休地	面積(ha)	重点促進区域設定の理由					
				大槌町安渡一丁目6-11	大槌町安渡一丁目6-11		スを有していることから、ものづくり産業を推進するため重点的に支援を投入すべき区域である。					
				大槌町安渡一丁目6-12								
				大槌町安渡一丁目6-13	大槌町安渡一丁目6-13							
				大槌町安渡一丁目6-14	大槌町安渡一丁目6-14							
				大槌町安渡一丁目11-2	大槌町安渡一丁目11-2							
				大槌町安渡一丁目11-3	大槌町安渡一丁目11-3							
				大槌町安渡一丁目12-1	大槌町安渡一丁目12-1							
				大槌町安渡一丁目12-2	大槌町安渡一丁目12-2							
				大槌町安渡一丁目12-3	大槌町安渡一丁目12-3							
				大槌町安渡一丁目13-2	大槌町安渡一丁目13-2							
				大槌町安渡一丁目14-4	大槌町安渡一丁目14-4							
				大槌町安渡一丁目15-3	大槌町安渡一丁目15-3							
				大槌町安渡一丁目63-34	大槌町安渡一丁目63-34							
				大槌町安渡二丁目1-3	大槌町安渡二丁目1-3							
				大槌町安渡二丁目1-5								
				大槌町安渡二丁目1-6	大槌町安渡二丁目1-6							
				大槌町安渡二丁目1-7	大槌町安渡二丁目1-7							
				大槌町安渡二丁目1-8	大槌町安渡二丁目1-8							
				大槌町安渡二丁目1-9	大槌町安渡二丁目1-9							
				大槌町安渡二丁目1-10	大槌町安渡二丁目1-10							
				大槌町安渡二丁目1-11								
				大槌町安渡二丁目1-12	大槌町安渡二丁目1-12							
				大槌町安渡二丁目1-13	大槌町安渡二丁目1-13							
				大槌町安渡二丁目1-14	大槌町安渡二丁目1-14							
				大槌町安渡二丁目431	大槌町安渡二丁目431							
				大槌町安渡二丁目433	大槌町安渡二丁目433							
				大槌町安渡三丁目1-1	大槌町安渡三丁目1-1							
				大槌町安渡三丁目1-9	大槌町安渡三丁目1-9							
				大槌町安渡三丁目1-10	大槌町安渡三丁目1-10							
				大槌町安渡三丁目1-11	大槌町安渡三丁目1-11							
				大槌町安渡三丁目1-12	大槌町安渡三丁目1-12							
				大槌町安渡三丁目1-13	大槌町安渡三丁目1-13							
				大槌町安渡三丁目1-14	大槌町安渡三丁目1-14							
				大槌町安渡三丁目1-15	大槌町安渡三丁目1-15							
				大槌町安渡三丁目1-16	大槌町安渡三丁目1-16							
				大槌町安渡三丁目1-17	大槌町安渡三丁目1-17							
				大槌町安渡三丁目1-20	大槌町安渡三丁目1-20							
				大槌町安渡三丁目69-2	大槌町安渡三丁目69-2							
				大槌町安渡三丁目70	大槌町安渡三丁目70							
				大槌町安渡三丁目71-1	大槌町安渡三丁目71-1							
				大槌町安渡三丁目71-2	大槌町安渡三丁目71-2							
				大槌町安渡三丁目71-3	大槌町安渡三丁目71-3							
				大槌町安渡三丁目72-1	大槌町安渡三丁目72-1							
				大槌町安渡三丁目72-2	大槌町安渡三丁目72-2							
				大槌町安渡三丁目72-3	大槌町安渡三丁目72-3							
				大槌町安渡三丁目72-4	大槌町安渡三丁目72-4							
				大槌町安渡三丁目72-5	大槌町安渡三丁目72-5							
				大槌町安渡三丁目73	大槌町安渡三丁目73							
				大槌町安渡三丁目74	大槌町安渡三丁目74							
				大槌町安渡三丁目75	大槌町安渡三丁目75							
				大槌町安渡三丁目625	大槌町安渡三丁目625							
				小鎚地域	大槌町小鎚			大槌町小鎚第19地割34-1		1.1	農用地区域及び市街化調整区域無	本地区は、電子機器製造・組立事業所等が立地し、三陸沿岸道路大槌ICまで約3kmと良好なアクセスを有していることから、ものづくり産業を推進するため重点的に支援を投入すべき区域である。
								大槌町小鎚第19地割38-1				
		大槌町小鎚第19地割40-1										
		大槌町小鎚第22地割31-1										
		大槌町小鎚第22地割31-5										
		大槌町小鎚第22地割42-1										
		大槌町小鎚第22地割46-3										
		大槌町小鎚第22地割52-1										
		大槌町小鎚第22地割52-2										
		大槌町小鎚第22地割53-2										
		大槌町小鎚第22地割53-3	大槌町小鎚第22地割53-3									
		大槌町小鎚第22地割53-4	大槌町小鎚第22地割53-4									
		大槌町小鎚第22地割61										
		大槌町小鎚第22地割62										
新町地域	大槌町新町	大槌町新町34-2		2.3	農用地区域及び市街化調整区域無	本地区は、電子部品製造業等が立地し、三陸沿岸道路大槌ICまで約1.5kmと良						
		大槌町新町34-3										
		大槌町新町34-4										
		大槌町新町34-5										
		大槌町新町34-6										

## 重点促進区域及び工場立地特例対象区域

市町村名	広域区域	工業団地名等	重点促進区域	工場立地特例対象区域	左のうち遊休地	面積(ha)	重点促進区域 設定の理由
				大槌町新町34-7		18.4	好なアクセスを有していることから、ものづくり産業を推進するため重点的に支援を投入すべき区域である。
				大槌町新町34-9			
				大槌町新町34-10			
				大槌町新町34-12			
				大槌町新町34-13			
				大槌町新町34-14			
				大槌町新町34-17	大槌町新町34-17		
				大槌町新町34-18	大槌町新町34-18		
				大槌町新町34-19			
				大槌町新町50-1			
				大槌町新町87-2	大槌町新町87-2		
				大槌町新町88	大槌町新町88		
				大槌町新町90-3	大槌町新町90-3		
				大槌町新町90-4	大槌町新町90-4		
			大槌町大町	大槌町大町3-4			
				大槌町大町3-5			
				大槌町大町3-6			
				大槌町大町3-7			
				大槌町大町3-8			
				大槌町大町3-10			
				大槌町大町3-12			
				大槌町大町3-13			
				大槌町大町3-14			
				大槌町大町3-16			
				大槌町大町3-17			
				大槌町大町3-18			
				大槌町大町3-19			
				大槌町大町32-2	大槌町大町32-2		
				大槌町大町33-2	大槌町大町33-2		
				大槌町大町34-2	大槌町大町34-2		
				大槌町大町35-3	大槌町大町35-3		
				大槌町大町35-4	大槌町大町35-4		
				大槌町大町36-2	大槌町大町36-2		
				大槌町大町37-2	大槌町大町37-2		
				大槌町大町146-1	大槌町大町146-1		
宮古市	沿岸	田鎖工業団地		宮古市田鎖9-1-1	宮古市田鎖9-1-1	18.4 農用地区域及び市街化調整区域無	コネクター製造企業及び金型部品製造企業が集積しており、宮古盛岡横断道路田鎖ICまで700mと良好なアクセスを有していることから、ものづくり産業を促進するため重点的に支援を投入すべき区域である。
				宮古市田鎖9-2-1	宮古市田鎖9-2-1		
				宮古市田鎖9-3-1	宮古市田鎖9-3-1		
				宮古市田鎖9-3-2	宮古市田鎖9-3-2		
				宮古市田鎖9-5-1	宮古市田鎖9-5-1		
				宮古市田鎖9-5-4	宮古市田鎖9-5-4		
				宮古市田鎖9-5-6	宮古市田鎖9-5-6		
				宮古市田鎖9-6-1	宮古市田鎖9-6-1		
				宮古市田鎖9-6-5	宮古市田鎖9-6-5		
				宮古市田鎖9-6-7	宮古市田鎖9-6-7		
				宮古市田鎖9-6-9	宮古市田鎖9-6-9		
				宮古市田鎖9-6-10	宮古市田鎖9-6-10		
				宮古市田鎖9-6-11	宮古市田鎖9-6-11		
				宮古市田鎖9-8-1	宮古市田鎖9-8-1		
				宮古市田鎖9-9-1	宮古市田鎖9-9-1		
				宮古市田鎖9-9-2	宮古市田鎖9-9-2		
				宮古市田鎖9-12-1	宮古市田鎖9-12-1		
				宮古市田鎖9-13-1			
				宮古市田鎖9-14-1	宮古市田鎖9-14-1		
				宮古市田鎖9-14-2			
				宮古市田鎖9-15-3	宮古市田鎖9-15-3		
				宮古市田鎖9-15-4	宮古市田鎖9-15-4		
				宮古市田鎖9-15-7	宮古市田鎖9-15-7		
				宮古市田鎖9-18-1	宮古市田鎖9-18-1		
				宮古市田鎖9-19-1	宮古市田鎖9-19-1		
				宮古市田鎖9-19-2	宮古市田鎖9-19-2		
				宮古市田鎖9-21-1	宮古市田鎖9-21-1		
				宮古市田鎖9-21-4	宮古市田鎖9-21-4		
				宮古市田鎖9-23-1	宮古市田鎖9-23-1		
				宮古市田鎖9-23-2	宮古市田鎖9-23-2		
				宮古市田鎖9-23-3	宮古市田鎖9-23-3		
				宮古市田鎖9-23-4	宮古市田鎖9-23-4		
				宮古市田鎖9-24-1	宮古市田鎖9-24-1		
				宮古市田鎖9-25			
				宮古市田鎖9-26	宮古市田鎖9-26		
				宮古市田鎖9-27	宮古市田鎖9-27		
				宮古市田鎖9-28	宮古市田鎖9-28		
				宮古市田鎖9-29	宮古市田鎖9-29		
				宮古市田鎖9-30-1	宮古市田鎖9-30-1		

## 重点促進区域及び工場立地特例対象区域

市町村名	広域区域	工業団地名等	重点促進区域	工場立地特例対象区域	左のうち遊休地	面積(ha)	重点促進区域 設定の理由
				宮古市田鎖9-31	宮古市田鎖9-31		
				宮古市田鎖9-32	宮古市田鎖9-32		
				宮古市田鎖9-34-1	宮古市田鎖9-34-1		
				宮古市田鎖9-35	宮古市田鎖9-35		
				宮古市田鎖9-36-1			
				宮古市田鎖9-37-1	宮古市田鎖9-37-1		
				宮古市田鎖9-37-2	宮古市田鎖9-37-2		
				宮古市田鎖9-38-1	宮古市田鎖9-38-1		
				宮古市田鎖9-38-2	宮古市田鎖9-38-2		
				宮古市田鎖9-40-1	宮古市田鎖9-40-1		
				宮古市田鎖9-43	宮古市田鎖9-43		
				宮古市田鎖9-47-1	宮古市田鎖9-47-1		
				宮古市田鎖9-47-7	宮古市田鎖9-47-7		
				宮古市田鎖9-48-2	宮古市田鎖9-48-2		
				宮古市田鎖9-48-3	宮古市田鎖9-48-3		
				宮古市田鎖9-48-4	宮古市田鎖9-48-4		
				宮古市田鎖9-49-1	宮古市田鎖9-49-1		
				宮古市田鎖9-50-1	宮古市田鎖9-50-1		
				宮古市田鎖9-51-1	宮古市田鎖9-51-1		
				宮古市田鎖9-51-2	宮古市田鎖9-51-2		
				宮古市田鎖9-52-1	宮古市田鎖9-52-1		
				宮古市田鎖9-52-6	宮古市田鎖9-52-6		
				宮古市田鎖9-52-15	宮古市田鎖9-52-15		
				宮古市田鎖9-52-20	宮古市田鎖9-52-20		
				宮古市田鎖9-52-21	宮古市田鎖9-52-21		
				宮古市田鎖9-52-22	宮古市田鎖9-52-22		
				宮古市田鎖9-53-1	宮古市田鎖9-53-1		
				宮古市田鎖9-54-2	宮古市田鎖9-54-2		
				宮古市田鎖9-54-4	宮古市田鎖9-54-4		
				宮古市田鎖9-55-1			
				宮古市田鎖9-55-3	宮古市田鎖9-55-3		
				宮古市田鎖9-55-5	宮古市田鎖9-55-5		
				宮古市田鎖9-56	宮古市田鎖9-56		
				宮古市田鎖9-58	宮古市田鎖9-58		
				宮古市田鎖9-58-1	宮古市田鎖9-58-1		
				宮古市田鎖9-58-2	宮古市田鎖9-58-2		
				宮古市田鎖9-59-2	宮古市田鎖9-59-2		
				宮古市田鎖9-60-9	宮古市田鎖9-60-9		
				宮古市松山1-1-1	宮古市松山1-1-1		
				宮古市松山1-1-3	宮古市松山1-1-3		
				宮古市松山1-2-1	宮古市松山1-2-1		
				宮古市松山1-2-2	宮古市松山1-2-2		
				宮古市松山1-2-3	宮古市松山1-2-3		
				宮古市松山1-3-1	宮古市松山1-3-1		
				宮古市松山1-3-2	宮古市松山1-3-2		
				宮古市松山1-4	宮古市松山1-4		
				宮古市松山1-5	宮古市松山1-5		
				宮古市松山1-6	宮古市松山1-6		
				宮古市松山1-7-1	宮古市松山1-7-1		
				宮古市松山1-7-2	宮古市松山1-7-2		
				宮古市松山1-7-3	宮古市松山1-7-3		
				宮古市松山1-8	宮古市松山1-8		
				宮古市松山1-9-1	宮古市松山1-9-1		
				宮古市松山1-9-2	宮古市松山1-9-2		
				宮古市松山1-10	宮古市松山1-10		
				宮古市松山1-11-1	宮古市松山1-11-1		
				宮古市松山1-11-2	宮古市松山1-11-2		
				宮古市松山1-12			
				宮古市松山1-12-1			
				宮古市松山1-12-2			
				宮古市松山1-12-3			
				宮古市松山1-12-8			
				宮古市松山1-13-1			
				宮古市松山1-13-2			
				宮古市松山1-13-3			
				宮古市松山1-14			
				宮古市松山1-16-1			
				宮古市松山1-19-2	宮古市松山1-19-2		
				宮古市松山1-20-1	宮古市松山1-20-1		
				宮古市松山1-20-3	宮古市松山1-20-3		
				宮古市松山1-20-8	宮古市松山1-20-8		
				宮古市松山1-21	宮古市松山1-21		
				宮古市松山1-22	宮古市松山1-22		
				宮古市松山1-23-1	宮古市松山1-23-1		

重点促進区域及び工場立地特例対象区域

市町村名	広域区域	工業団地名等	重点促進区域	工場立地特例対象区域	左のうち遊休地	面積(ha)	重点促進区域 設定の理由						
				宮古市松山1-24-1	宮古市松山1-24-1								
				宮古市松山1-24-2	宮古市松山1-24-2								
				宮古市松山1-24-7	宮古市松山1-24-7								
				宮古市松山1-24-8	宮古市松山1-24-8								
				宮古市松山1-24-9	宮古市松山1-24-9								
				宮古市松山1-25-2									
				宮古市松山1-27-2									
				宮古市松山1-28-1									
				宮古市松山1-28-2									
				宮古市松山1-29-1									
				宮古市松山1-29-4									
				宮古市松山1-30-1									
				宮古市松山1-31									
				宮古市松山1-32-1	宮古市松山1-32-1								
				宮古市松山1-32-2	宮古市松山1-32-2								
				宮古市松山1-33	宮古市松山1-33								
				宮古市松山1-34-1	宮古市松山1-34-1								
				宮古市松山1-34-2	宮古市松山1-34-2								
				宮古市松山1-35-1	宮古市松山1-35-1								
				宮古市松山1-35-2	宮古市松山1-35-2								
				宮古市松山1-35-3	宮古市松山1-35-3								
				宮古市松山1-35-4	宮古市松山1-35-4								
				宮古市松山1-36-1	宮古市松山1-36-1								
				宮古市松山1-36-2	宮古市松山1-36-2								
				宮古市松山1-37-1	宮古市松山1-37-1								
				宮古市松山1-38-1	宮古市松山1-38-1								
				宮古市松山1-39-1	宮古市松山1-39-1								
				宮古市松山1-39-2	宮古市松山1-39-2								
				宮古市松山1-39-3	宮古市松山1-39-3								
				宮古市松山1-39-13	宮古市松山1-39-13								
				宮古市松山1-39-14	宮古市松山1-39-14								
				宮古市松山1-40-1	宮古市松山1-40-1								
				宮古市松山1-40-3	宮古市松山1-40-3								
				宮古市松山1-40-4	宮古市松山1-40-4								
				宮古市松山1-40-5	宮古市松山1-40-5								
				宮古市松山1-40-6	宮古市松山1-40-6								
				宮古市松山1-41-1	宮古市松山1-41-1								
				宮古市松山1-41-2	宮古市松山1-41-2								
				宮古市松山1-41-3	宮古市松山1-41-3								
				宮古市松山1-41-5	宮古市松山1-41-5								
				宮古市松山1-41-6	宮古市松山1-41-6								
				宮古市松山1-41-7	宮古市松山1-41-7								
				宮古市松山1-41-8	宮古市松山1-41-8								
				宮古市松山1-42-3	宮古市松山1-42-3								
				宮古市松山1-44-2	宮古市松山1-44-2								
				宮古市松山1-44-7	宮古市松山1-44-7								
				宮古市松山1-47-3	宮古市松山1-47-3								
				宮古市松山1-47-6	宮古市松山1-47-6								
				宮古市松山1-48-1	宮古市松山1-48-1								
				宮古市松山1-49									
				宮古市松山1-50									
				宮古市松山4-5-1	宮古市松山4-5-1								
				宮古市松山4-5-3	宮古市松山4-5-3								
				宮古市松山4-5-4	宮古市松山4-5-4								
				宮古市松山4-6	宮古市松山4-6								
				宮古市松山4-7-1	宮古市松山4-7-1								
				宮古市松山4-7-2	宮古市松山4-7-2								
				宮古市松山4-8-1	宮古市松山4-8-1								
				宮古市松山4-9-1	宮古市松山4-9-1								
				宮古市松山4-10-1	宮古市松山4-10-1								
				宮古市松山4-11-3	宮古市松山4-11-3								
				宮古市松山4-11-4	宮古市松山4-11-4								
				宮古市松山4-11-5	宮古市松山4-11-5								
				宮古市松山4-29-1	宮古市松山4-29-1								
				宮古市松山4-29-5	宮古市松山4-29-5								
								津軽石地区	宮古市津軽石	宮古市津軽石第1 4 地割88-1		2.4	コネクター製造企業及び金型部品製造企業が集積しており、三陸沿岸道路宮古南ICまで700mと良好なアクセスを有していることか
										宮古市津軽石第1 4 地割88-3		農用地区域 約2ha  市街化調整 区域無	
										宮古市津軽石第1 4 地割78-1			
										宮古市津軽石第1 4 地割97-1			
										宮古市津軽石第1 4 地割97-2			
				宮古市津軽石第1 4 地割97-7									
				宮古市津軽石第1 4 地割90-5									
				宮古市津軽石第1 4 地割93-2									
				宮古市津軽石第1 4 地割100-2									

## 重点促進区域及び工場立地特例対象区域

市町村名	広域区域	工業団地名等	重点促進区域	工場立地特例対象区域	左のうち遊休地	面積(ha)	重点促進区域 設定の理由
				宮古市津軽石第1 4 地割104-1 宮古市津軽石第1 6 地割8-1 宮古市津軽石第1 6 地割9-1 宮古市津軽石第1 6 地割10-1 宮古市津軽石第1 6 地割13-1 宮古市津軽石第1 6 地割14  宮古市津軽石第1 6 地割15			ら、ものづく り産業を促進 するため重点 的に支援を投 入すべき区域 である。
		刈屋地区	宮古市刈屋	宮古市刈屋第4地割1-1 宮古市刈屋第4地割1-6 宮古市刈屋第4地割1-7 宮古市刈屋第4地割2-7 宮古市刈屋第4地割2-8 宮古市刈屋第4地割4-2 宮古市刈屋第4地割5-4 宮古市刈屋第4地割5-7 宮古市刈屋第4地割5-10 宮古市刈屋第1 1 地割77 宮古市刈屋第1 1 地割71-2 宮古市刈屋第1 3 地割9-8 宮古市刈屋第1 3 地割11-2 宮古市刈屋第1 3 地割16-3 宮古市刈屋第1 3 地割16-10 宮古市刈屋第1 3 地割17-1 宮古市刈屋第1 3 地割17-2 宮古市刈屋第1 3 地割17-3 宮古市刈屋第1 3 地割18 宮古市刈屋第1 3 地割19-1 宮古市刈屋第1 3 地割19-2 宮古市刈屋第1 3 地割19-3 宮古市刈屋第1 3 地割21-2 宮古市刈屋第1 3 地割22-2 宮古市刈屋第1 3 地割23-2 宮古市刈屋第1 3 地割24-2 宮古市刈屋第1 3 地割55 宮古市刈屋第1 4 地割9-1 宮古市刈屋第1 4 地割18-4 宮古市刈屋第1 4 地割15-1 宮古市刈屋第1 4 地割14-2 宮古市刈屋第1 4 地割16 宮古市刈屋第1 4 地割17-1 宮古市刈屋第1 4 地割17-2 宮古市刈屋第1 4 地割18-13 宮古市刈屋第1 4 地割30-4 宮古市刈屋第1 4 地割30-5 宮古市刈屋第1 4 地割31 宮古市刈屋第1 4 地割32-1 宮古市刈屋第1 4 地割50-1 宮古市刈屋第1 4 地割52-1 宮古市刈屋第1 6 地割64-12 宮古市刈屋第1 6 地割64-13 宮古市刈屋第1 6 地割64-14 宮古市刈屋第1 6 地割65-1		7 農用地区域 及び市街化 調整区域 無	木材製造企業 が集積してお り、宮古盛岡 横断道路茂市 出入口まで5 kmと良好なア クセスを有し ていることか ら、関連企業 の誘致を更に 促進するため 重点的に支援 を投入すべき 区域である。
		川井地区	宮古市川井	宮古市川井第6地割31-2 宮古市川井第6地割33 宮古市川井第6地割34-1 宮古市川井第6地割35 宮古市川井第6地割39-4 宮古市川井第6地割40 宮古市川井第6地割41 宮古市川井第6地割42-1 宮古市川井第6地割47-2		2.4 農用地区域 及び市街化 調整区域 無	木材製造及び 木質バイオマ ス発電を行う 企業が立地し ており、宮古 盛岡横断道路 上川井出入口 まで2.5kmと 良好なアクセ スである。

## 重点促進区域及び工場立地特例対象区域

市町村名	広域区域	工業団地名等	重点促進区域	工場立地特例対象区域	左のうち遊休地	面積(ha)	重点促進区域 設定の理由
				宮古市川井第6地割47-1			入を有していることから、地域特性を活かした産業を推進するため重点的に支援を投入すべき区域であるため。
		金浜産業用地	宮古市金浜	宮古市金浜第1地割22-1 宮古市金浜第2地割16-1 宮古市金浜第2地割16-4 宮古市金浜第2地割16-5 宮古市金浜第2地割16-6 宮古市金浜第2地割75-1	宮古市金浜第1地割22-1 宮古市金浜第2地割16-1 宮古市金浜第2地割16-4 宮古市金浜第2地割16-5 宮古市金浜第2地割16-6 宮古市金浜第2地割75-1	2.2 農用地区域及び市街化調整区域無	三陸沿岸道路宮古南ICまで1kmと良好なアクセスを有していることから、宮古港及び高規格道路網を活用した2024年問題に対応する運輸業等の立地促進を図るため、重点的に支援を投入すべき区域であるため。
		藤原ふ頭工業団地	宮古市磯鶏	宮古市磯鶏第4地割113-5 宮古市磯鶏第4地割113-6 宮古市磯鶏第4地割113-8 宮古市磯鶏第4地割114-2 宮古市磯鶏第4地割114-5 宮古市磯鶏第4地割114-6 宮古市磯鶏第4地割114-7 宮古市磯鶏第4地割115-1	宮古市磯鶏第4地割113-5 宮古市磯鶏第4地割113-6 宮古市磯鶏第4地割113-8 宮古市磯鶏第4地割114-2 宮古市磯鶏第4地割114-5 宮古市磯鶏第4地割114-6 宮古市磯鶏第4地割114-7 宮古市磯鶏第4地割115-1	26.2 農用地区域及び市街化調整区域無	木材製造企業が立地しており、宮古盛岡横断道路宮古港IC直結と良好なアクセスを有していることから、関連企業の誘致を更に促進するほか、宮古港を活用した2024年問題に対応する運輸業等の立地促進を図るため、重点的に支援を投入すべき区域であるため。なお、当該地区は、その他の環境保全上重要な地域のうち、環境省が自然環境保全基礎調査で選定した特定植物群落である「磯鶏のヤブツバキ」の生育地が含まれるが、当該生育地については重点促進区域から除外する。
山田町	沿岸	田名部工業団地	山田町豊間根	山田町豊間根9-66 山田町豊間根9-77-2 山田町豊間根9-77-4 山田町豊間根9-77-5 山田町豊間根9-78 山田町豊間根9-80-2 山田町豊間根9-81-4 山田町豊間根9-81-5 山田町豊間根9-86-2 山田町豊間根10-120-2 山田町豊間根10-120-4 山田町豊間根10-123-2 山田町豊間根10-124-2	山田町豊間根9-66 山田町豊間根9-77-2 山田町豊間根9-77-4 山田町豊間根9-77-5 山田町豊間根9-78 山田町豊間根9-80-2 山田町豊間根9-81-4 山田町豊間根9-81-5 山田町豊間根9-86-2 山田町豊間根10-120-2 山田町豊間根10-120-4 山田町豊間根10-123-2 山田町豊間根10-124-2	8.5 農用地区域及び市街化調整区域無	田名部工業団地は、企業のニーズを満たす一団の土地が少ない本町にあって、国道45号から数分と幹線道路への良好なアクセスを有していることから、重点的に支援を投入すべき区域である。
		羽々の下工業団地	山田町石峠	山田町石峠2-6-3 山田町石峠2-6-15 山田町石峠2-6-16	山田町石峠2-6-3 山田町石峠2-6-15 山田町石峠2-6-16	9.5 農用地区域及び市街化調整区域無	羽々の下工業団地は、企業のニーズを満たす一団の土地が少ない本町にあって、国道45号から数分と幹線道路への良好なアクセスを有していることから、重点的に支援を投入すべき区域である。

## 重点促進区域及び工場立地特例対象区域

市町村名	広域区域	工業団地名等	重点促進区域	工場立地特例対象区域	左のうち遊休地	面積(ha)	重点促進区域 設定の理由
				山田町石峠2-6-17 山田町石峠2-6-18 山田町石峠2-6-19 山田町石峠2-6-20 山田町石峠2-6-21 山田町石峠2-6-22 山田町石峠2-6-23 山田町石峠2-70 山田町石峠2-71-1 山田町石峠2-71-3 山田町石峠2-71-4 山田町石峠2-71-7 山田町石峠2-71-9 山田町石峠2-71-10 山田町石峠2-71-11 山田町石峠3-1-1 山田町石峠3-1-2 山田町石峠3-1-3 山田町石峠3-1-4 山田町石峠3-4-1 山田町石峠3-4-2 山田町石峠3-4-3 山田町石峠3-5-1 山田町石峠3-5-8 山田町石峠3-5-10 山田町石峠3-5-11 山田町石峠3-10-7 山田町石峠3-14-1 山田町石峠3-14-2 山田町石峠3-15-1 山田町石峠3-15-2 山田町石峠3-15-3 山田町石峠3-16-1 山田町石峠3-16-2 山田町石峠3-17-3 山田町石峠3-17-4 山田町石峠3-18 山田町石峠3-20-1 山田町石峠3-22-1 山田町石峠3-22-5 山田町石峠3-22-7 山田町石峠3-27	山田町石峠2-6-17 山田町石峠2-6-18 山田町石峠2-6-19 山田町石峠2-6-20 山田町石峠2-6-21 山田町石峠2-6-22 山田町石峠2-6-23 山田町石峠2-70 山田町石峠2-71-1 山田町石峠2-71-3 山田町石峠2-71-4 山田町石峠2-71-7 山田町石峠2-71-9 山田町石峠2-71-10 山田町石峠2-71-11 山田町石峠3-1-1 山田町石峠3-1-2 山田町石峠3-1-3 山田町石峠3-1-4 山田町石峠3-4-1 山田町石峠3-4-2 山田町石峠3-4-3 山田町石峠3-5-1 山田町石峠3-5-8 山田町石峠3-5-10 山田町石峠3-5-11 山田町石峠3-10-7 山田町石峠3-14-1 山田町石峠3-14-2 山田町石峠3-15-1 山田町石峠3-15-2 山田町石峠3-15-3 山田町石峠3-16-1 山田町石峠3-16-2 山田町石峠3-17-3 山田町石峠3-17-4 山田町石峠3-18 山田町石峠3-20-1 山田町石峠3-22-1 山田町石峠3-22-5 山田町石峠3-22-7 山田町石峠3-27	及び市街化 調整区域 無	たが、一団の土地が少ない本町にあって、三陸沿岸道路山田北ICから数分と幹線道路への良好なアクセスを有していることから、重点的に支援を投入すべき区域である。
		豊間根地区	山田町豊間根	山田町豊間根2-23-1 山田町豊間根2-28-2 山田町豊間根2-28-7 山田町豊間根2-28-8 山田町豊間根2-29-1 山田町豊間根2-29-3 山田町豊間根2-29-4 山田町豊間根2-31-1 山田町豊間根2-31-2 山田町豊間根2-32-1 山田町豊間根2-32-2 山田町豊間根2-32-4 山田町豊間根2-32-5 山田町豊間根2-32-6 山田町豊間根2-32-7 山田町豊間根2-33-1 山田町豊間根2-33-2 山田町豊間根2-33-3 山田町豊間根2-33-4 山田町豊間根2-33-5 山田町豊間根2-33-8 山田町豊間根2-33-23 山田町豊間根2-33-25 山田町豊間根2-33-26 山田町豊間根2-33-27 山田町豊間根2-33-28 山田町豊間根2-33-30 山田町豊間根2-33-33 山田町豊間根2-33-34 山田町豊間根2-33-35 山田町豊間根2-33-36 山田町豊間根2-33-37	山田町豊間根2-23-1 山田町豊間根2-28-2 山田町豊間根2-28-7 山田町豊間根2-28-8 山田町豊間根2-29-1 山田町豊間根2-29-3 山田町豊間根2-29-4 山田町豊間根2-31-1 山田町豊間根2-31-2 山田町豊間根2-32-1 山田町豊間根2-32-2 山田町豊間根2-32-4 山田町豊間根2-32-5 山田町豊間根2-32-6 山田町豊間根2-32-7 山田町豊間根2-33-1 山田町豊間根2-33-2 山田町豊間根2-33-3 山田町豊間根2-33-4 山田町豊間根2-33-5 山田町豊間根2-33-8 山田町豊間根2-33-23 山田町豊間根2-33-25 山田町豊間根2-33-26 山田町豊間根2-33-27 山田町豊間根2-33-28 山田町豊間根2-33-30 山田町豊間根2-33-33 山田町豊間根2-33-34 山田町豊間根2-33-35 山田町豊間根2-33-36 山田町豊間根2-33-37	6.8 農用地区域 及び市街化 調整区域 無	本地区は、企業のニーズを満たす一団の土地が少ない本町にあって、三陸沿岸道路山田北ICから数分と幹線道路への良好なアクセスを有していることから、重点的に支援を投入すべき区域である。

## 重点促進区域及び工場立地特例対象区域

市町村名	広域区域	工業団地名等	重点促進区域	工場立地特例対象区域	左のうち遊休地	面積 (ha)	重点促進区域 設定の理由
				山田町豊間根2-33-38 山田町豊間根2-33-39 山田町豊間根2-33-41 山田町豊間根2-33-42 山田町豊間根2-33-43 山田町豊間根2-33-44 山田町豊間根2-33-45 山田町豊間根2-33-48 山田町豊間根2-33-49 山田町豊間根2-33-50 山田町豊間根2-33-51 山田町豊間根2-33-73 山田町豊間根2-33-107 山田町豊間根2-33-113 山田町豊間根2-33-114 山田町豊間根2-33-118 山田町豊間根2-33-119 山田町豊間根2-33-138 山田町豊間根2-33-139 山田町豊間根2-33-152 山田町豊間根2-33-153 山田町豊間根2-33-154 山田町豊間根2-33-155 山田町豊間根2-33-156 山田町豊間根2-33-160 山田町豊間根2-33-161 山田町豊間根2-33-162 山田町豊間根2-33-163 山田町豊間根2-33-169 山田町豊間根2-33-171 山田町豊間根2-33-172 山田町豊間根2-33-173 山田町豊間根2-33-174 山田町豊間根2-33-175 山田町豊間根2-33-176 山田町豊間根2-33-177 山田町豊間根2-33-178 山田町豊間根2-33-179 山田町豊間根2-33-180 山田町豊間根2-33-181 山田町豊間根2-33-182 山田町豊間根2-33-183 山田町豊間根2-33-184 山田町豊間根2-33-205 山田町豊間根2-45-15 山田町豊間根2-116 山田町豊間根3-240-4 山田町豊間根6-97-1 山田町豊間根7-4-10 山田町豊間根7-28-1 山田町豊間根7-30 山田町豊間根7-31-1 山田町豊間根7-31-4	山田町豊間根2-33-39       山田町豊間根2-33-43      山田町豊間根2-33-48      山田町豊間根2-33-73 山田町豊間根2-33-107      山田町豊間根2-33-118 山田町豊間根2-33-119 山田町豊間根2-33-138 山田町豊間根2-33-139  <		

## 重点促進区域及び工場立地特例対象区域

市町村名	広域区域	工業団地名等	重点促進区域	工場立地特例対象区域	左のうち遊休地	面積(ha)	重点促進区域 設定の理由
				山田町北浜町404-2			
				山田町北浜町404-1			
				山田町北浜町403-3			
				山田町北浜町403-2			
				山田町北浜町403-1			
				山田町北浜町401-3			
				山田町北浜町401-2			
				山田町北浜町401-1			
				山田町中央町502-7			
				山田町中央町502-8			
				山田町中央町502-9			
				山田町中央町502-10			
				山田町中央町502-11			
				山田町中央町502-12			
				山田町中央町502-13			
				山田町中央町502-1			
				山田町中央町502-2			
				山田町中央町502-3			
				山田町中央町502-4			
				山田町中央町502-5			
				山田町中央町502-6			
				山田町中央町501-5			
				山田町中央町501-4			
				山田町中央町501-3			
				山田町中央町501-2			
				山田町中央町501-6			
				山田町中央町501-7			
				山田町中央町501-1			
				山田町中央町503-3			
				山田町中央町503-2			
				山田町中央町503-4			
				山田町中央町503-5			
				山田町中央町503-6			
				山田町中央町503-8			
				山田町中央町503-9			
				山田町中央町503-10			
				山田町中央町503-11			
				山田町中央町503-12			
				山田町中央町503-13			
				山田町中央町503-1			
				山田町中央町503-7			
				山田町中央町504-2			
				山田町中央町504-3			
				山田町中央町504-4			
				山田町中央町504-1			
				山田町中央町505-1			
				山田町中央町505-2			
				山田町中央町505-3			
				山田町中央町505-4			
				山田町中央町505-5			
				山田町中央町505-6			
				山田町中央町505-7			
				山田町中央町505-8			
				山田町中央町505-9			
				山田町中央町505-10			
				山田町中央町510-2			
				山田町中央町510-3			
				山田町中央町510-4			
				山田町中央町510-5			
				山田町中央町510-6			
				山田町中央町510-7			
				山田町中央町510-8			
				山田町中央町510-9			
				山田町中央町510-1			
				山田町中央町509-2			
				山田町中央町509-3			
				山田町中央町509-4			
				山田町中央町509-6			
				山田町中央町509-7			
				山田町中央町509-8			
				山田町中央町509-9			
				山田町中央町509-10			
				山田町中央町509-11			
				山田町中央町509-12			

## 重点促進区域及び工場立地特例対象区域

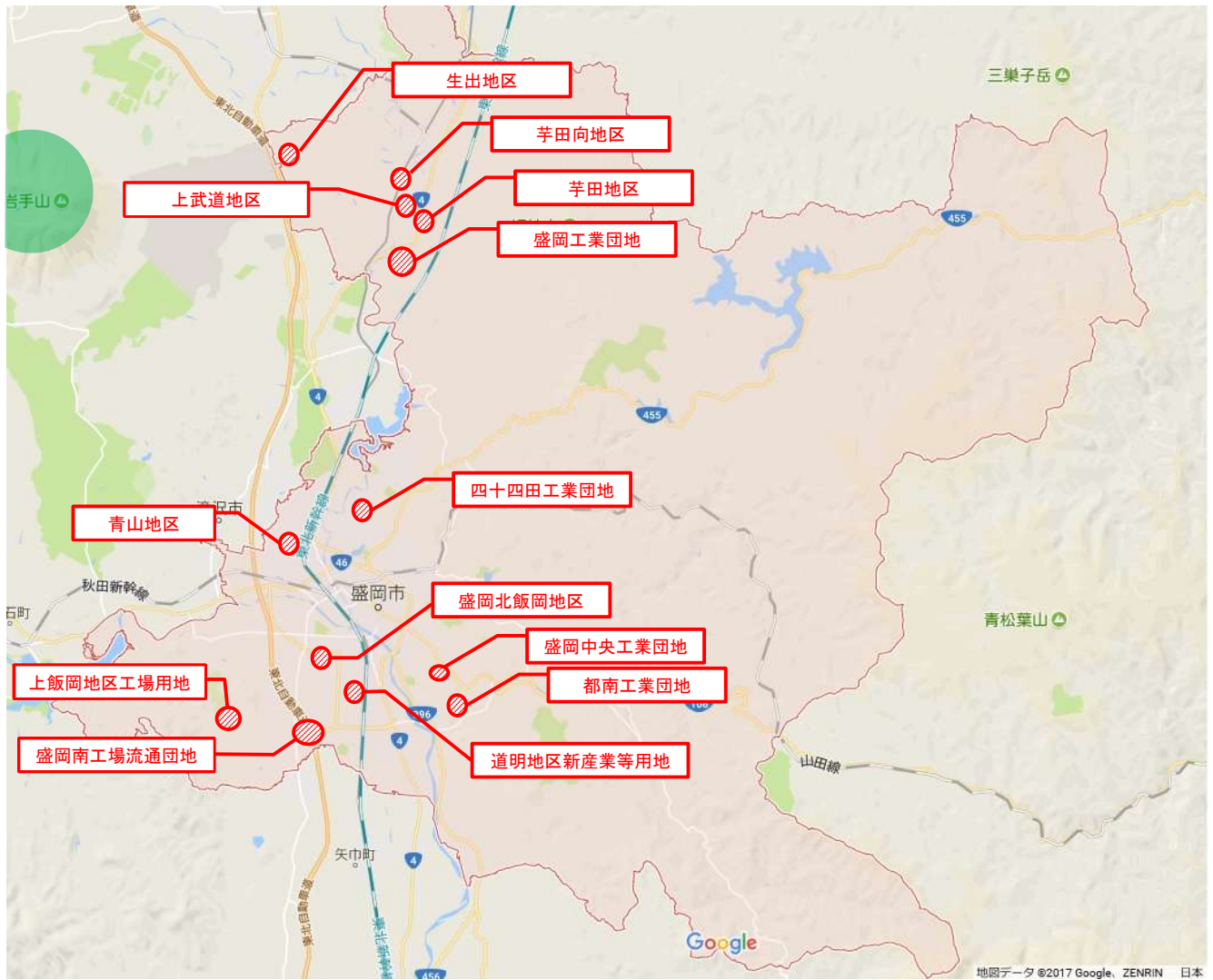
市町村名	広域区域	工業団地名等	重点促進区域	工場立地特例対象区域	左のうち遊休地	面積(ha)	重点促進区域 設定の理由
				山田町中央町509-13			
				山田町中央町509-14			
				山田町中央町509-15			
				山田町中央町509-1			
				山田町中央町509-5			
				山田町中央町506-1			
				山田町中央町506-2			
				山田町中央町511-1			
				山田町中央町511-2			
				山田町中央町511-3			
				山田町中央町511-5			
				山田町中央町511-4			
				山田町中央町512-2			
				山田町中央町512-1			
				山田町中央町512-3			
				山田町中央町512-4			
				山田町中央町512-5			
				山田町中央町512-6			
				山田町中央町507-1			
				山田町中央町507-2			
				山田町中央町507-3			
				山田町中央町507-4			
				山田町川向町501-2			
				山田町川向町501-3			
				山田町川向町501-5			
				山田町川向町501-6			
				山田町川向町501-7			
				山田町川向町501-8			
				山田町川向町501-9			
				山田町川向町501-10			
				山田町川向町501-11			
				山田町川向町501-1			
				山田町川向町501-4			
				山田町川向町502-2			
				山田町川向町502-3			
				山田町川向町502-4			
				山田町川向町502-5			
				山田町川向町502-6			
				山田町川向町502-7			
				山田町川向町502-8			
				山田町川向町502-9			
				山田町川向町502-1			
				山田町川向町502-10			
				山田町川向町503-1			
				山田町川向町503-10			
				山田町川向町503-9			
				山田町川向町503-2			
				山田町川向町503-3			
				山田町川向町503-4			
				山田町川向町503-5			
				山田町川向町503-6			
				山田町川向町503-7			
				山田町川向町503-8			
				山田町川向町504-1			
				山田町川向町504-2			
				山田町川向町504-3			
				山田町川向町504-4			
				山田町川向町504-5			
				山田町川向町504-6			
				山田町川向町504-7			
				山田町川向町505-1			
				山田町川向町509-1			
				山田町川向町509-2			
				山田町川向町509-3			
				山田町川向町509-4			
				山田町川向町509-5			
				山田町川向町509-6			
				山田町川向町509-7			
				山田町川向町508-1			
				山田町川向町508-2			
				山田町川向町508-3			
				山田町川向町508-4			
				山田町川向町508-5			
				山田町川向町508-6			

## 重点促進区域及び工場立地特例対象区域

市町村名	広域区域	工業団地名等	重点促進区域	工場立地特例対象区域	左のうち遊休地	面積(ha)	重点促進区域 設定の理由
				山田町川向町508-7			
				山田町川向町508-8			
				山田町川向町508-9			
				山田町川向町508-10			
				山田町川向町508-11			
				山田町川向町508-12			
				山田町川向町508-13			
				山田町川向町506-3			
				山田町川向町506-4			
				山田町川向町506-5			
				山田町川向町506-7			
				山田町川向町506-8			
				山田町川向町506-10			
				山田町川向町506-11			
				山田町川向町506-12			
				山田町川向町506-13			
				山田町川向町506-1			
				山田町川向町506-2			
				山田町川向町506-9			
				山田町川向町506-6			
				山田町川向町507-1			
				山田町境田町801-3			
				山田町境田町801-4			
				山田町境田町801-5			
				山田町境田町801-1			
				山田町境田町801-2			
				山田町境田町802-4			
				山田町境田町802-5			
				山田町境田町802-6			
				山田町境田町802-7			
				山田町境田町802-8			
				山田町境田町802-9			
				山田町境田町802-10			
				山田町境田町802-11			
				山田町境田町802-12			
				山田町境田町802-13			
				山田町境田町802-1			
				山田町境田町802-2			
				山田町境田町802-3			
				山田町境田町806-2			
				山田町境田町806-3			
				山田町境田町806-4			
				山田町境田町806-5			
				山田町境田町806-6			
				山田町境田町806-7			
				山田町境田町806-8			
				山田町境田町806-9			
				山田町境田町806-10			
				山田町境田町806-11			
				山田町境田町806-12			
				山田町境田町806-13			
				山田町境田町806-14			
				山田町境田町806-16			
				山田町境田町806-17			
				山田町境田町806-1			
				山田町境田町806-15			
				山田町境田町805-1			
				山田町境田町805-2			
				山田町境田町805-3			
				山田町境田町805-4			
				山田町境田町805-5			
				山田町境田町805-6			
				山田町境田町805-7			
				山田町境田町805-8			
				山田町境田町804-1			
				山田町境田町804-2			
				山田町境田町804-3			
				山田町境田町804-4			
				山田町境田町804-5			
				山田町境田町803-1			
				山田町境田町803-2			
				山田町境田町803-3			
				山田町境田町807-2			
				山田町境田町807-3			

## 重点促進区域及び工場立地特例対象区域

市町村名	広域区域	工業団地名等	重点促進区域	工場立地特例対象区域	左のうち遊休地	面積(ha)	重点促進区域 設定の理由
岩泉町	沿岸	小本地区		山田町境田町807-4		3.9	三陸沿岸道路 岩泉龍泉洞 I C 付近に工業 用ゴム及び金 型加工工場等 が立地しており、本町のものづくりの中心地区となっていることから、重点促進区域に設定するもの。
				山田町境田町807-5			
				山田町境田町807-6			
				山田町境田町807-7			
				山田町境田町807-8			
				山田町境田町807-9			
				山田町境田町807-10			
				山田町境田町807-11			
				山田町境田町807-1			
				山田町境田町808-2			
				山田町境田町808-3			
				山田町境田町808-4			
				山田町境田町808-5			
				山田町境田町808-6			
				山田町境田町808-7			
				山田町境田町808-1			
				山田町境田町809-1			
				山田町境田町809-2			
				山田町境田町811-3			
				山田町境田町811-2			
				山田町境田町811-1			
				山田町境田町810-2			
				山田町境田町810-1			
				山田町境田町810-3			
				山田町境田町810-4			
				山田町境田町810-6			
				山田町境田町810-5			
			岩泉町小本字長内	岩泉町小本字長内25-1	岩泉町小本字長内25-1	農用地区域 及び市街化 調整区域 無	
				岩泉町小本字長内25-3			
				岩泉町小本字長内25-4	岩泉町小本字長内25-4		
				岩泉町小本字長内25-8	岩泉町小本字長内25-8		
				岩泉町小本字長内27-3			
				岩泉町小本字長内31-1	岩泉町小本字長内31-1		
				岩泉町小本字長内34-1	岩泉町小本字長内34-1		
				岩泉町小本字長内34-3	岩泉町小本字長内34-3		
				岩泉町小本字長内34-4	岩泉町小本字長内34-4		
				岩泉町小本字長内38	岩泉町小本字長内38		
				岩泉町小本字長内39-1	岩泉町小本字長内39-1		
			岩泉町中島字長内	岩泉町中島字長内47-2	岩泉町中島字長内47-2		
				岩泉町中島字長内51-2			
				岩泉町中島字長内140	岩泉町中島字長内140		
				岩泉町中島字長内141			
				岩泉町中島字長内142			
				岩泉町中島字長内143	岩泉町中島字長内143-1		
				岩泉町中島字長内144			
				岩泉町中島字長内146	岩泉町中島字長内146		
				岩泉町中島字長内147	岩泉町中島字長内147		
				岩泉町中島字長内148-1	岩泉町中島字長内148-1		
		猿沢地区	岩泉町猿沢字日向前	岩泉町猿沢字日向前114-1		0.7	当地区は山間部に位置しているものの廃校を活用したパネ工場が立地しており、また、本町中心部から比較的近距离にありアクセスも良好であることから、重点促進区域に設定するもの。
				岩泉町猿沢字日向前114-2			
				岩泉町猿沢字日向前114-210	岩泉町猿沢字日向前114-210		



国立公園



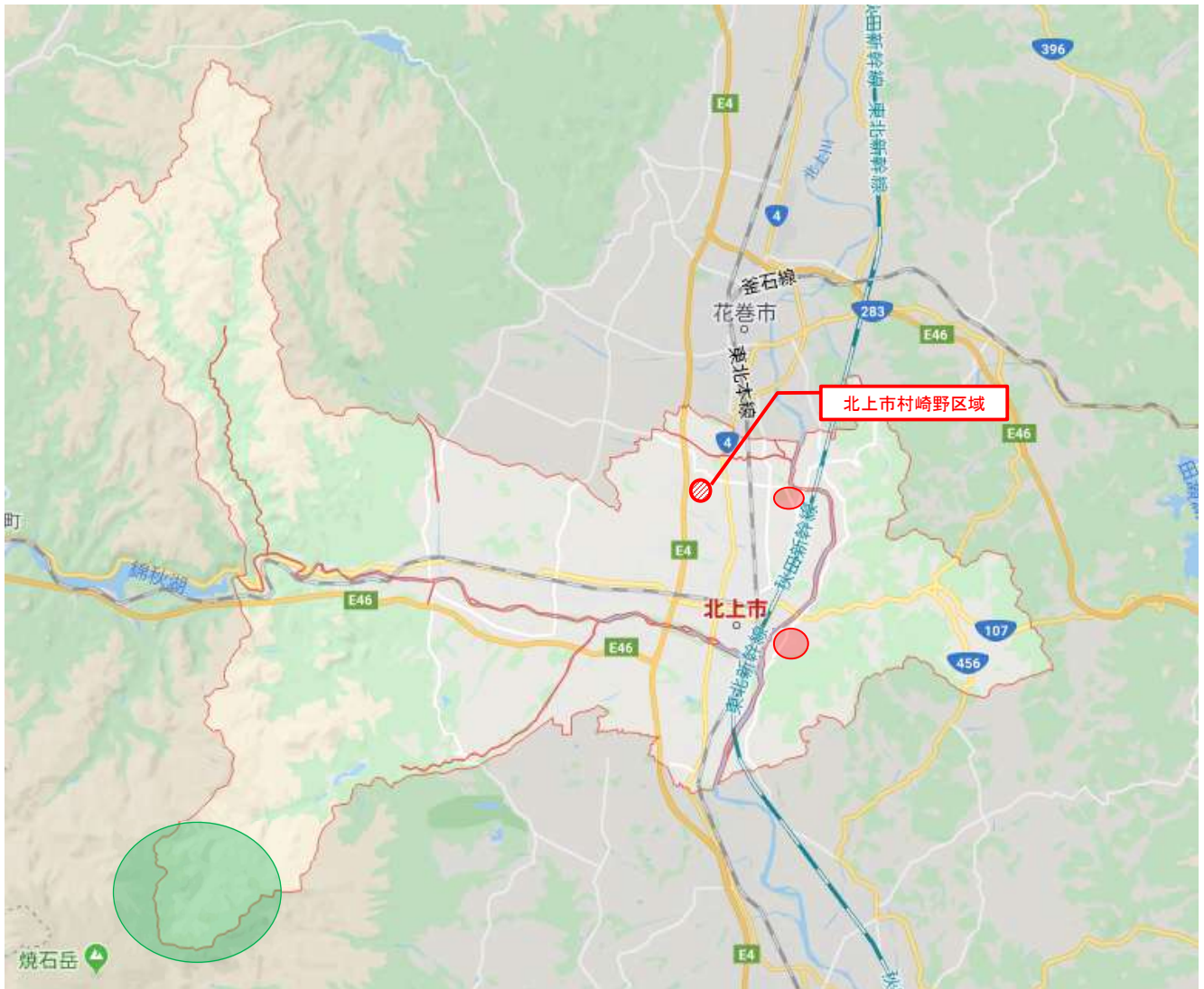
国立公園

岩手県 重点促進区域（花巻市）



国定公園

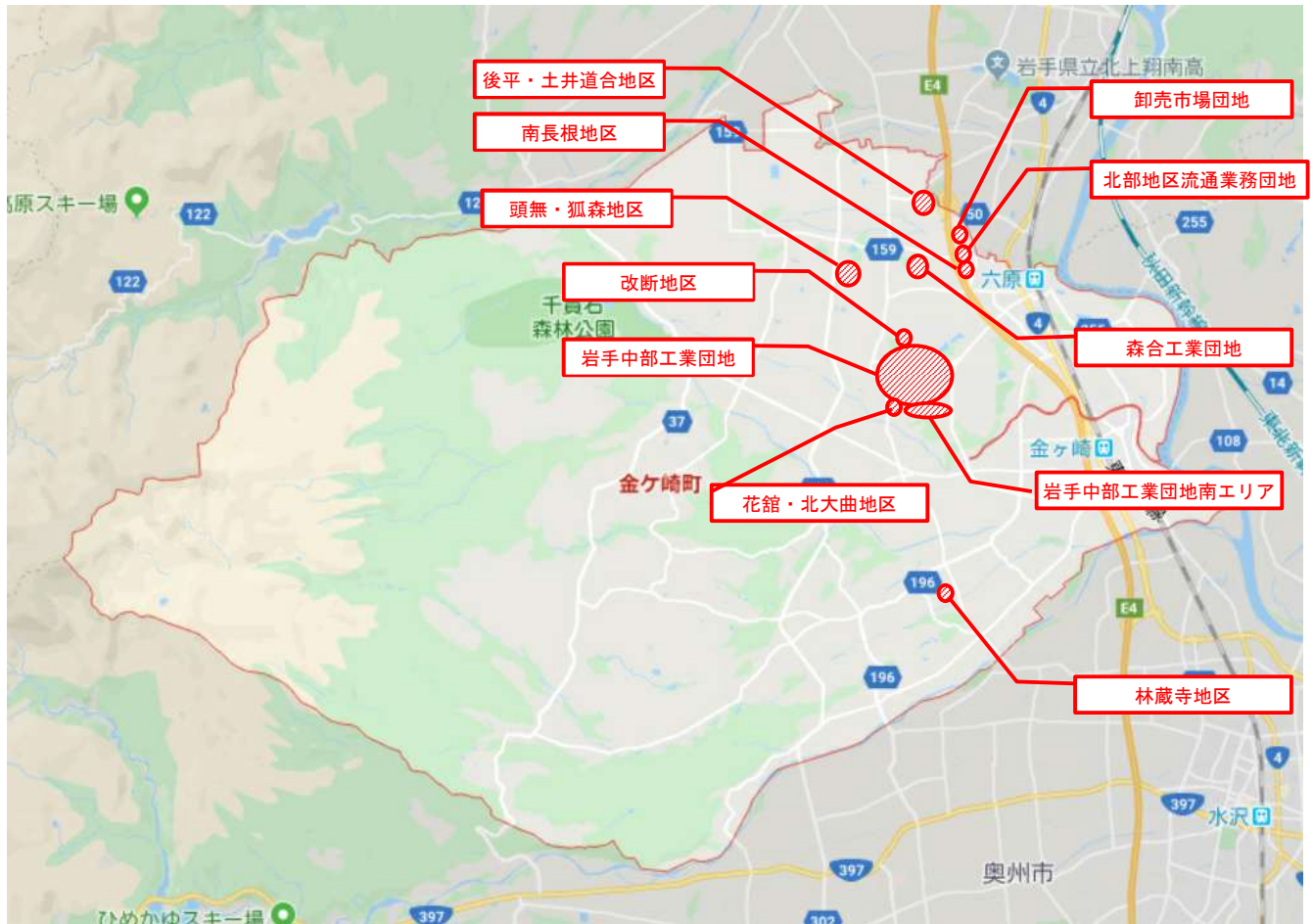
なし



国定公園

鳥獣保護区

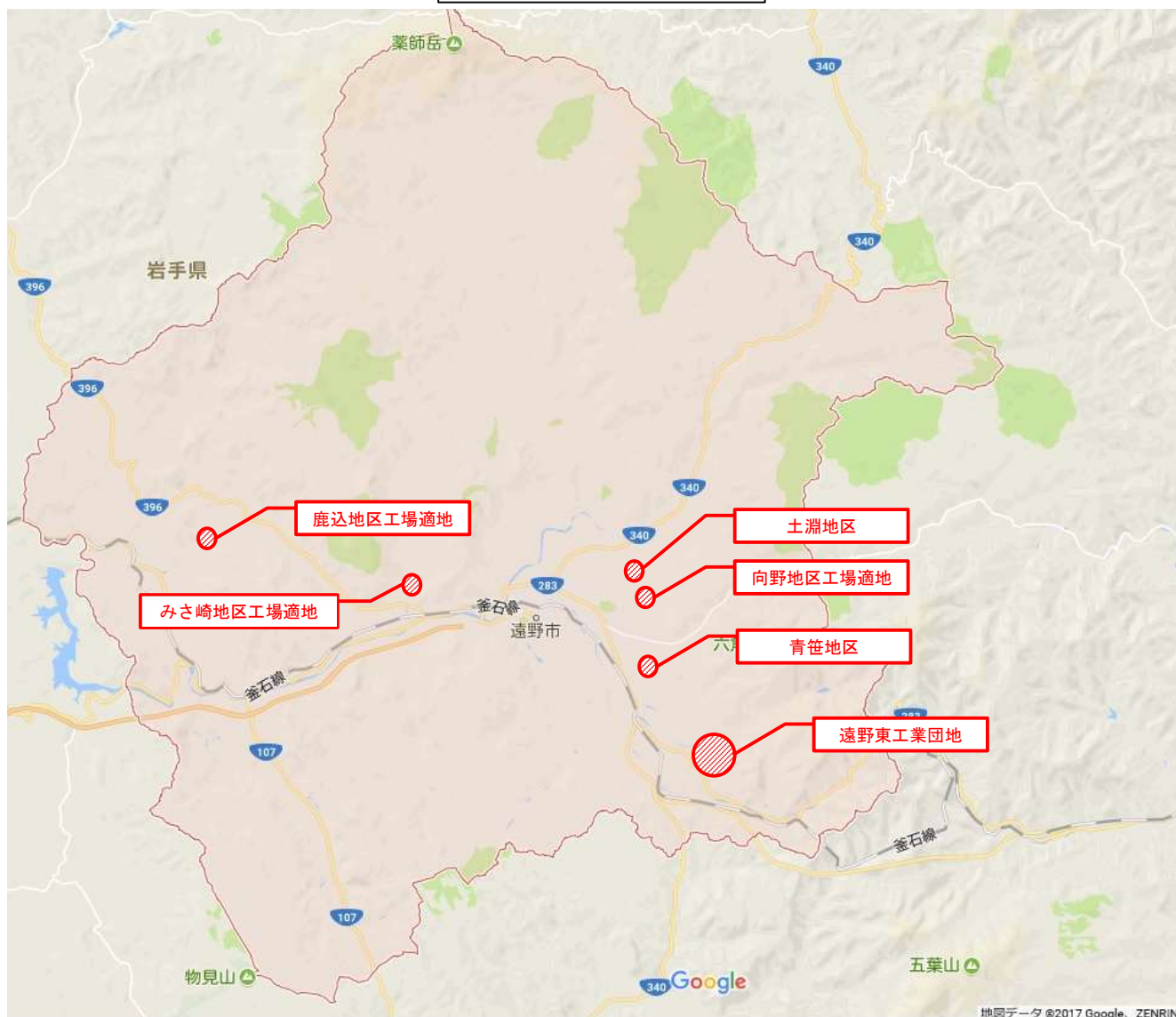
岩手県 重点促進区域（金ヶ崎町）



国立公園

なし

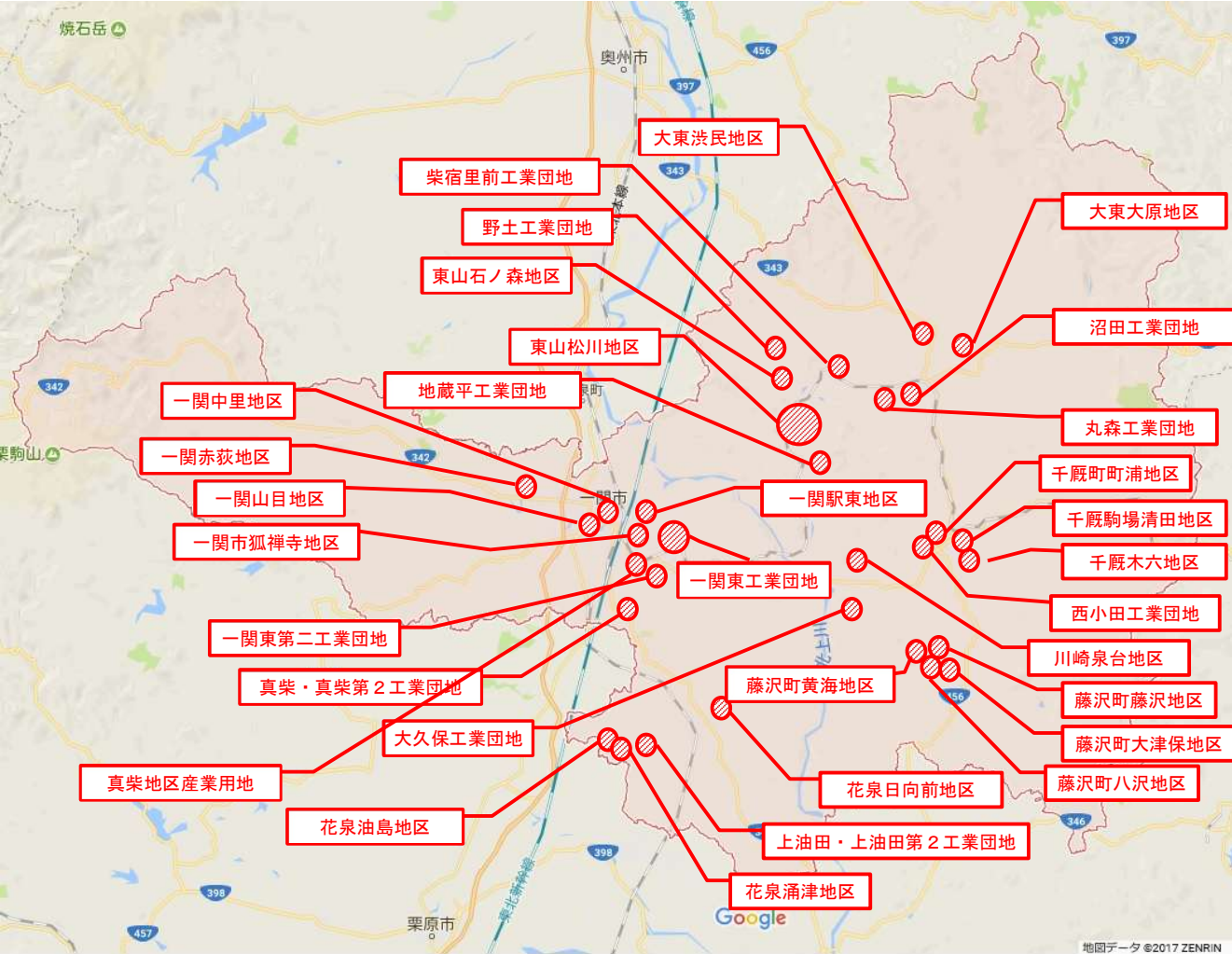
岩手県 重点促進区域（遠野市）



国立公園

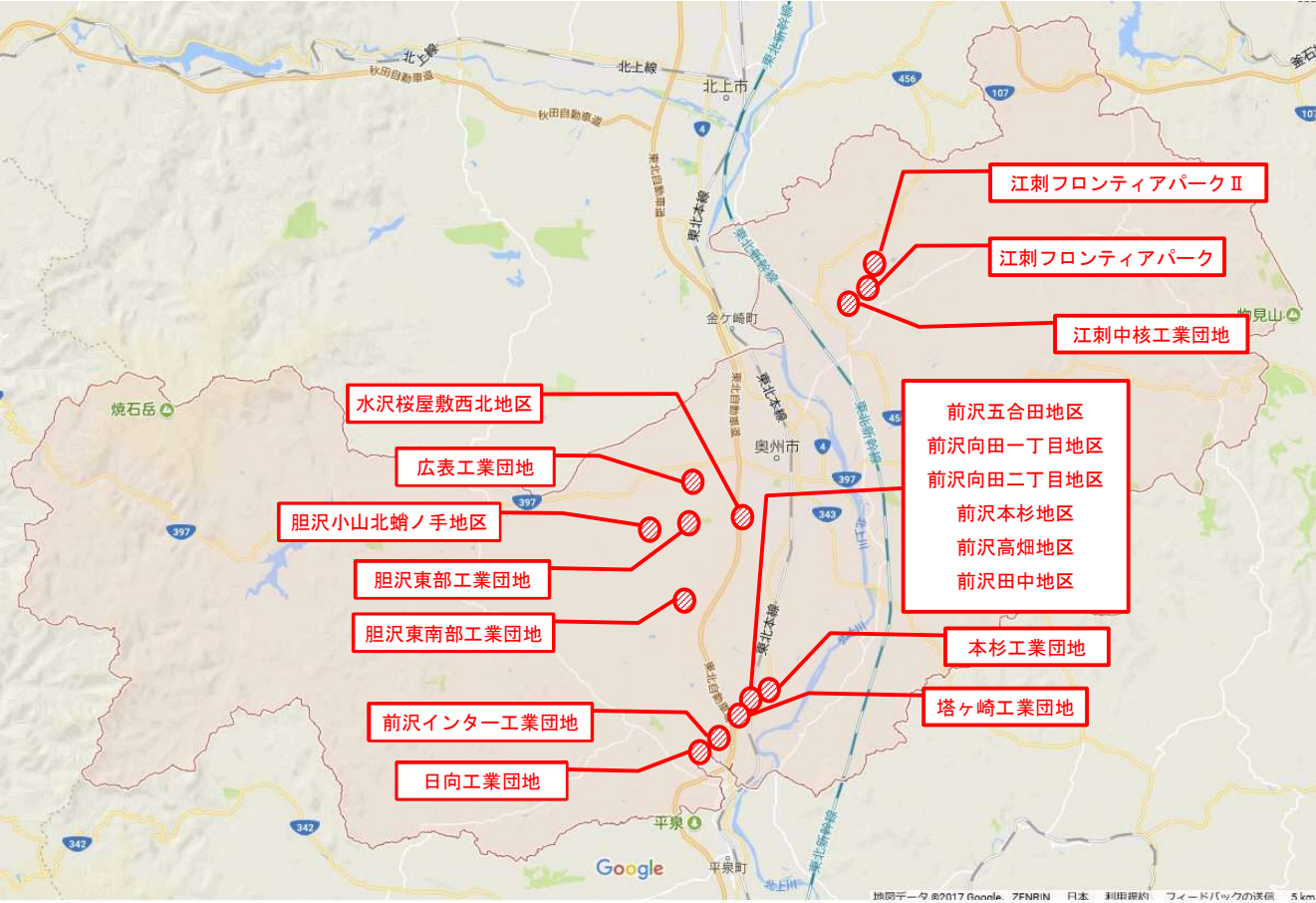
なし

岩手県 重点促進区域（一関市）



国立公園

なし



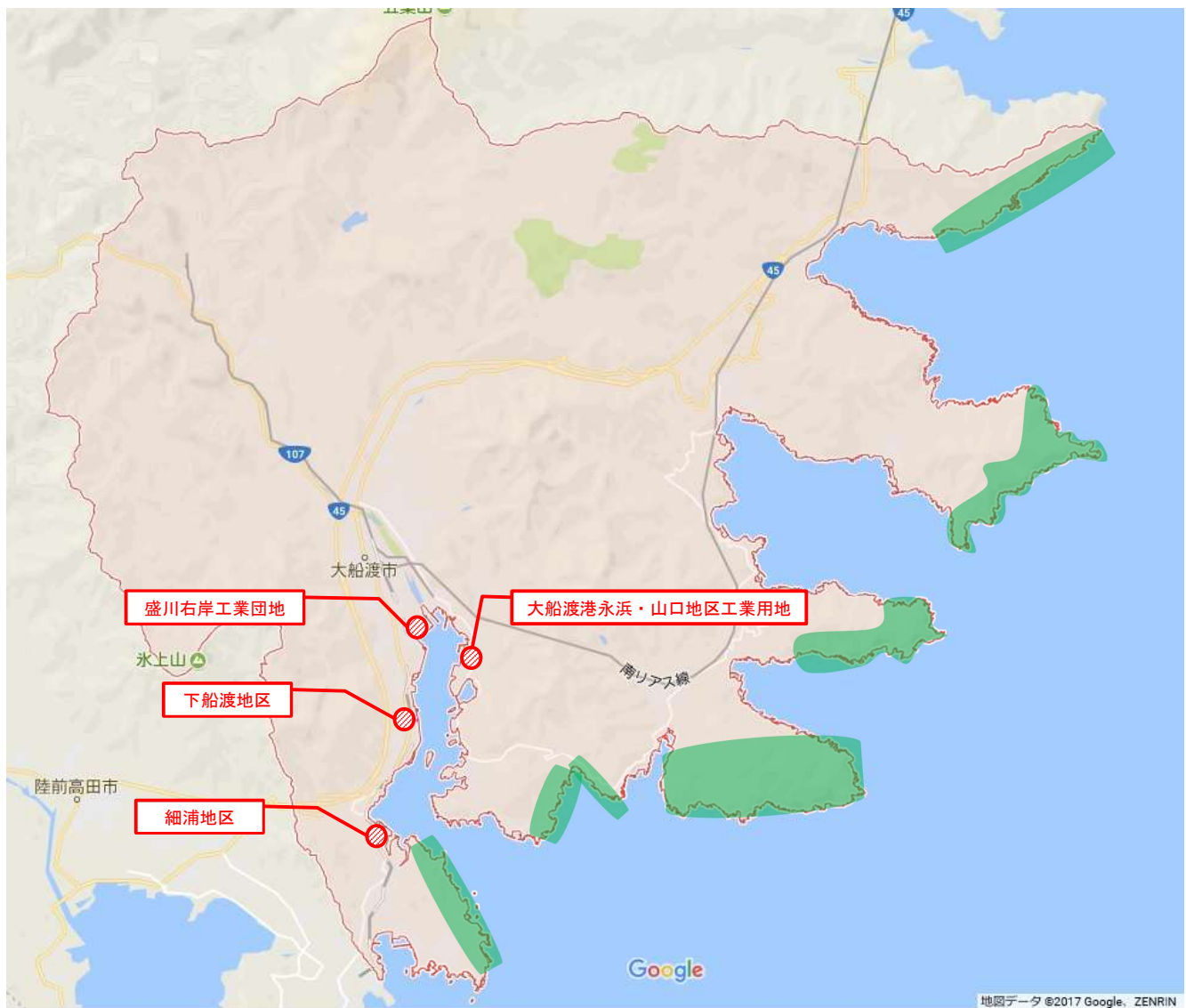
国立公園 なし

岩手県 重点促進区域（平泉町）



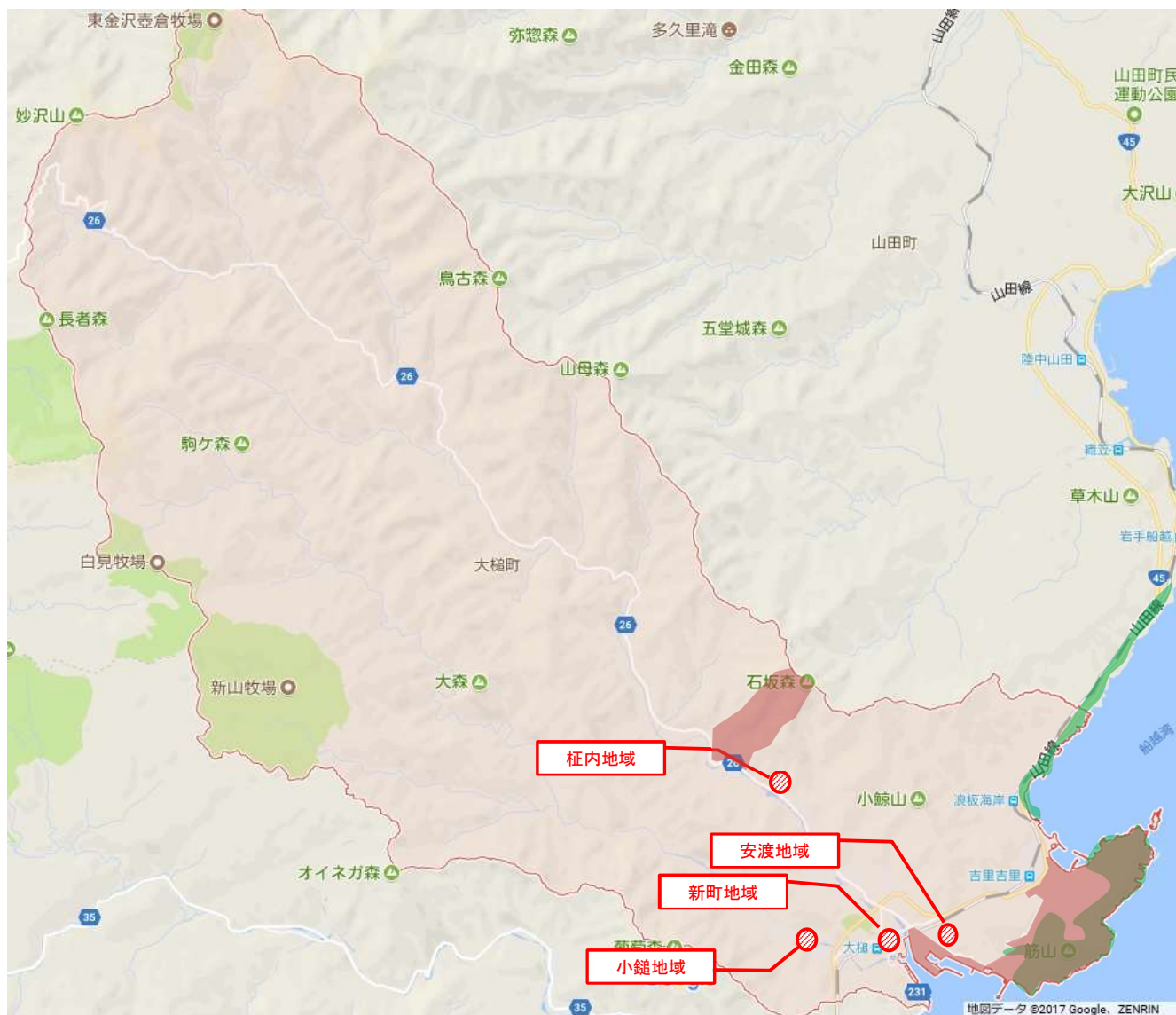
国立公園

なし



国立公園

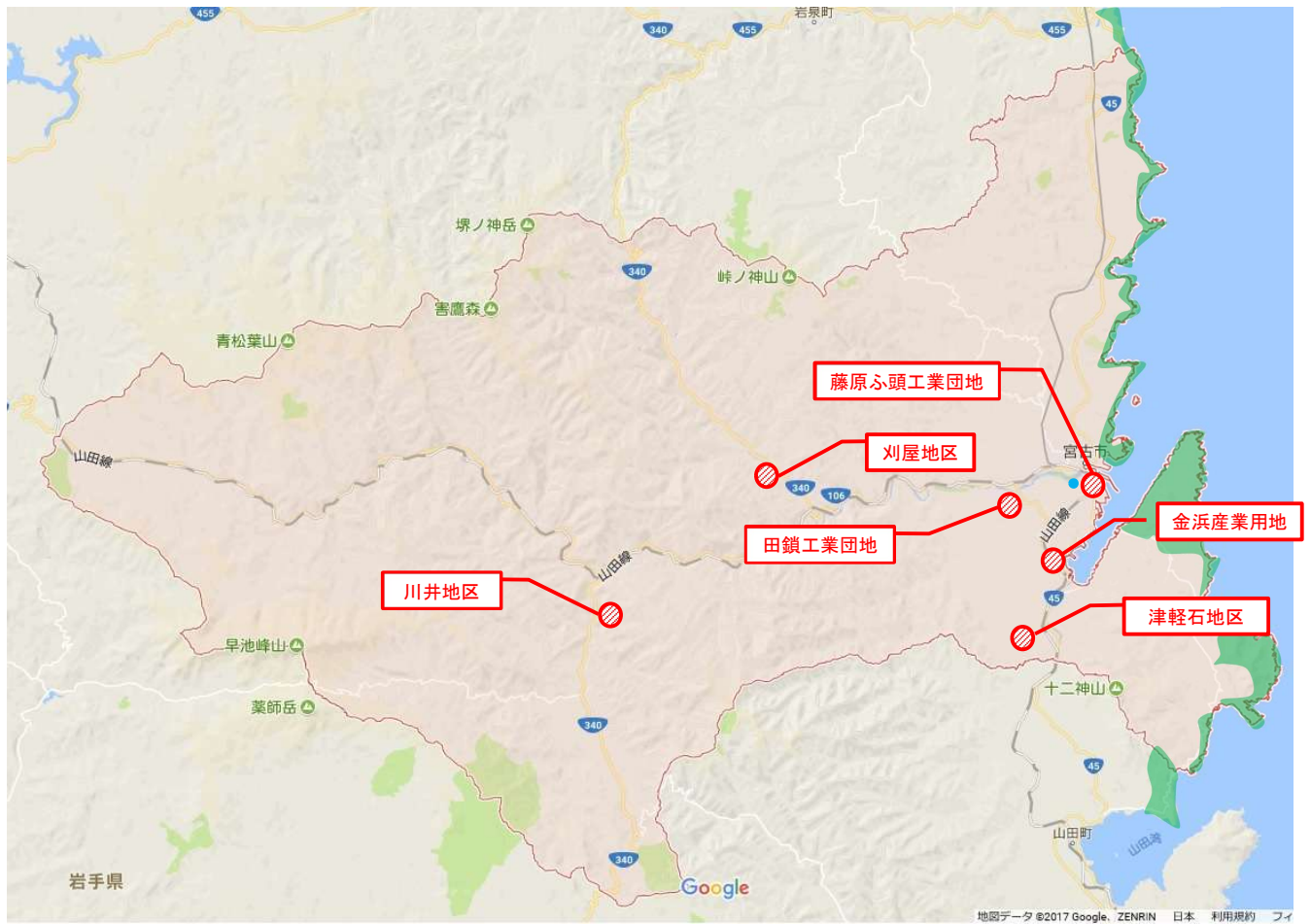
岩手県 重点促進区域（大槌町）



国立公園

鳥獣保護区

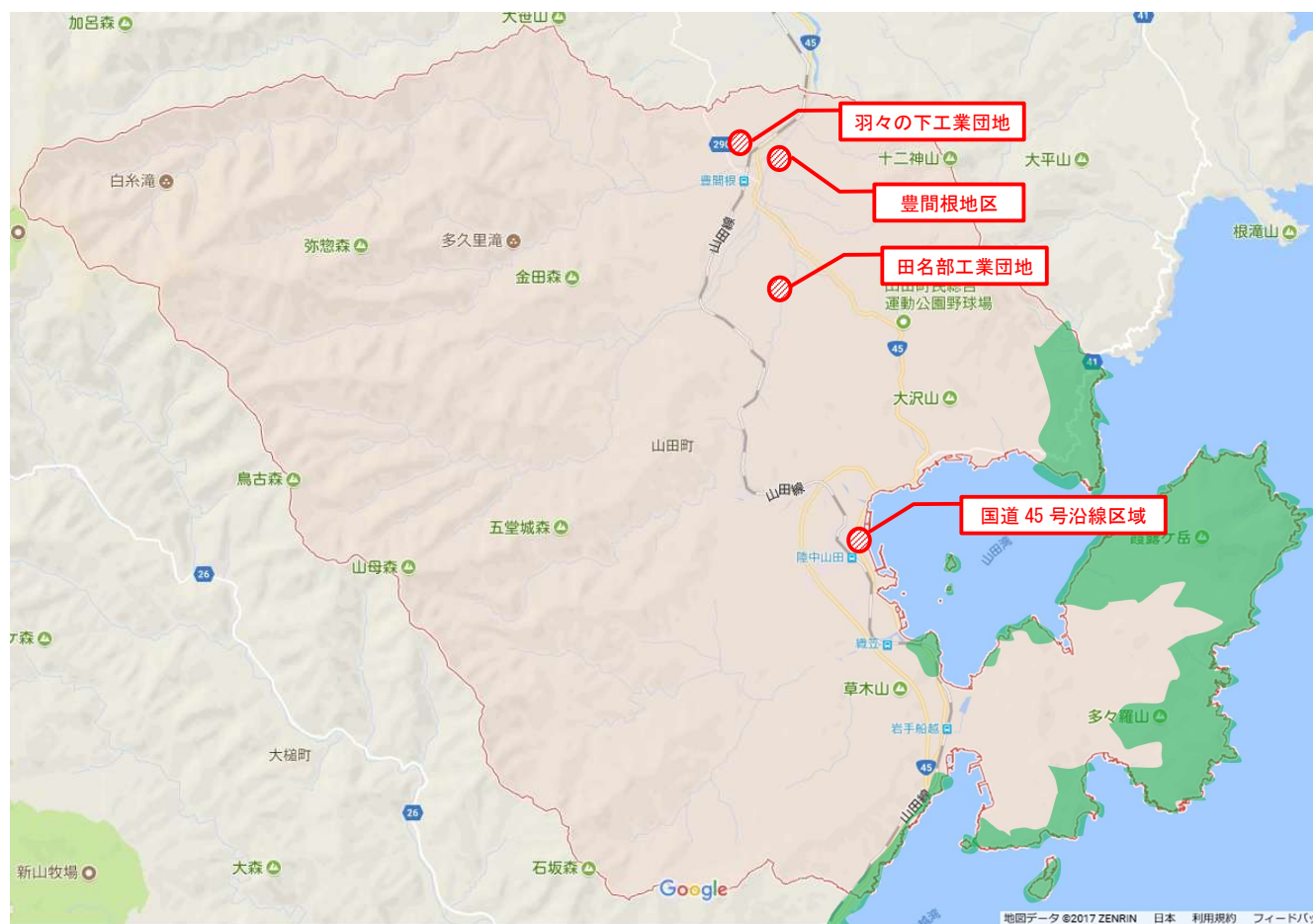
岩手県 重点促進区域（宮古市）



国立公園

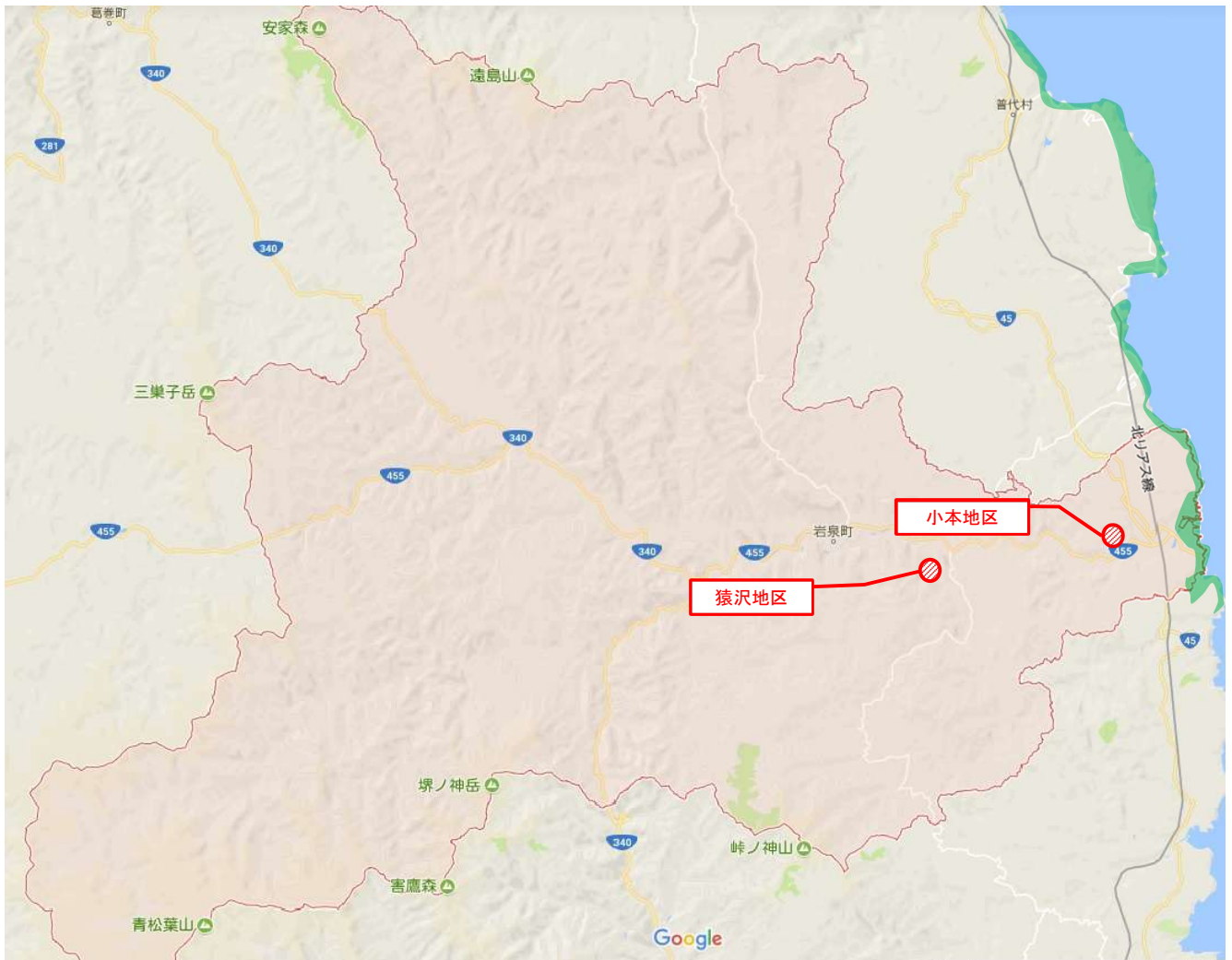
環境省が自然環境保  
全基礎調査で選定し  
た特定植物群落

岩手県 重点促進区域（山田町）



国立公園

岩手県 重点促進区域（岩泉町）



国立公園