


位置図




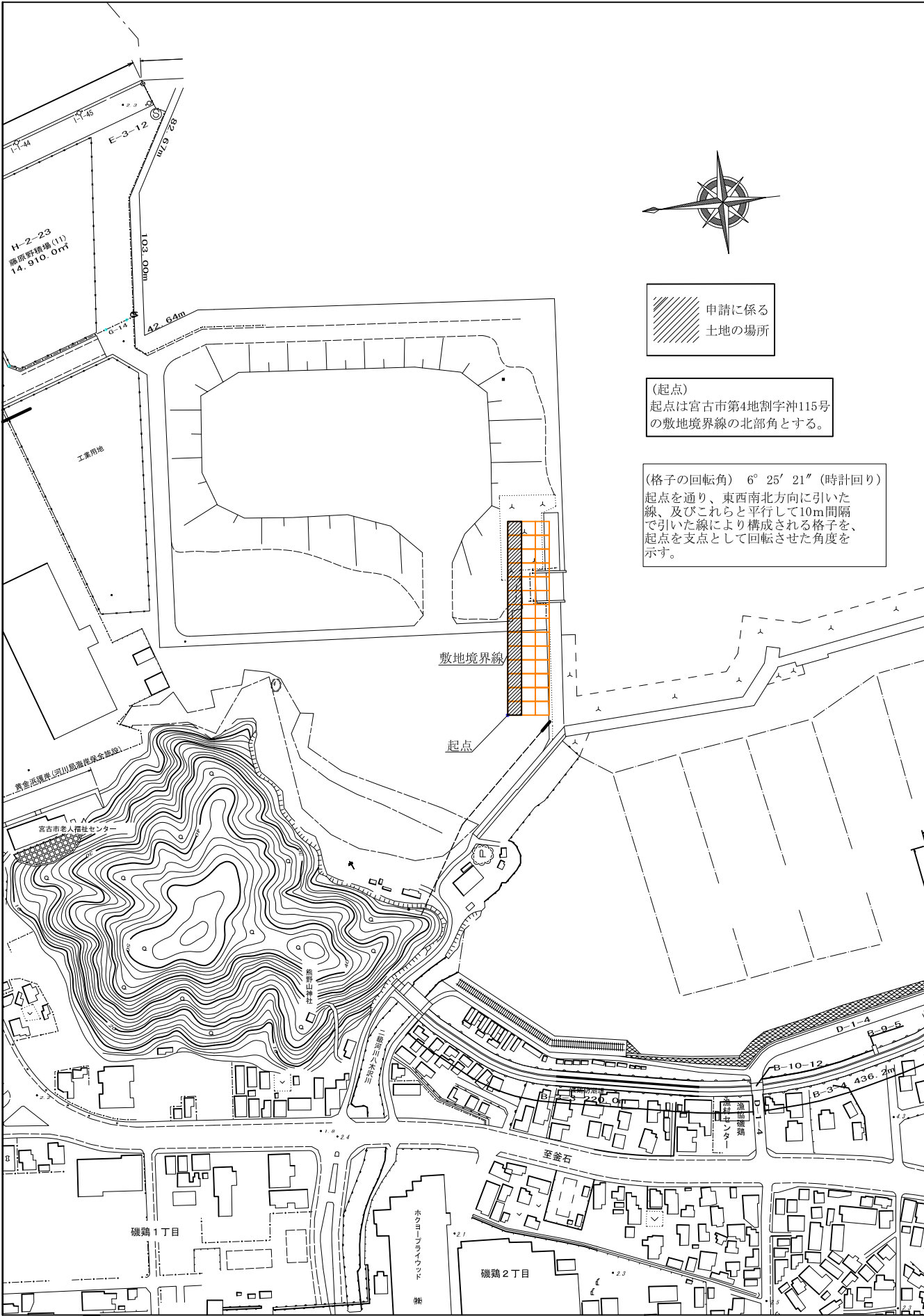
別図1



申請に係る
土地の場所



別図2




申請に係る
土地の場所

(起点)
起点は宮古市第4地割字沖115号
の敷地境界線の北部角とする。

(格子の回転角) 6° 25′ 21″ (時計回り)
起点を通り、東西南北方向に引いた
線、及びこれらと平行して10m間隔
で引いた線により構成される格子を、
起点を支点として回転させた角度を
示す。

別図3



申請に係る
土地の場所

(起点)
起点は宮古市第4地割字沖115号
の敷地境界線の北部角とする。

(格子の回転角) 58度19分34秒 (時計回り)
起点を通り、東西南北方向に引いた線、及びこれらと平行して30m間隔で引いた線により構成される格子を、起点を支点として回転させた角度を示す。

