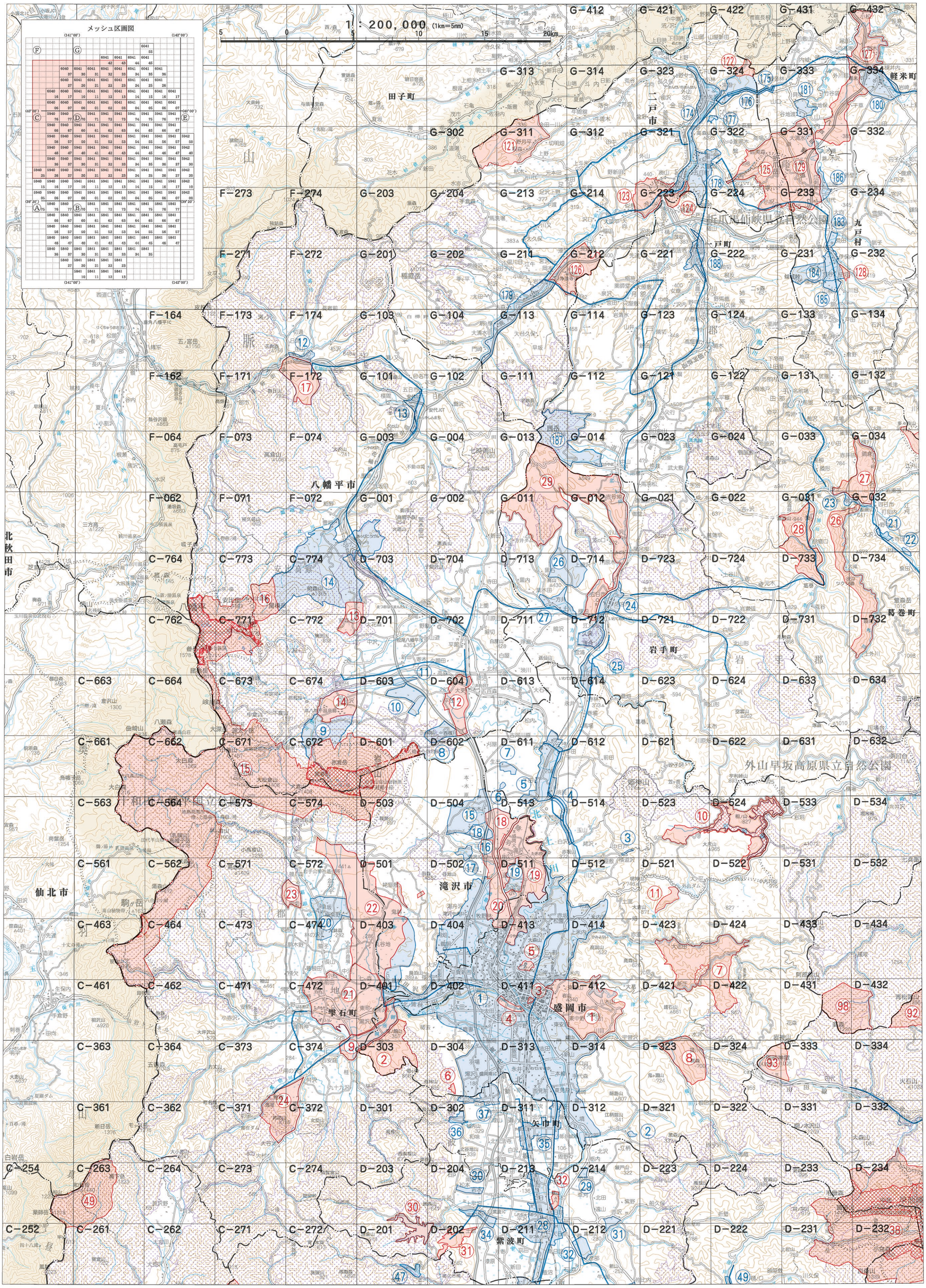
メッシュ区画図
1：200,000 (1km=5mm)
田子町
二戸市
軽米町
八幡平市
一戸町
九戸村
葛巻町
岩手町
滝沢市
盛岡市
雫石町
矢巾町
紫波町
仙北市
秋田市
外山早坂高原県立自然公園

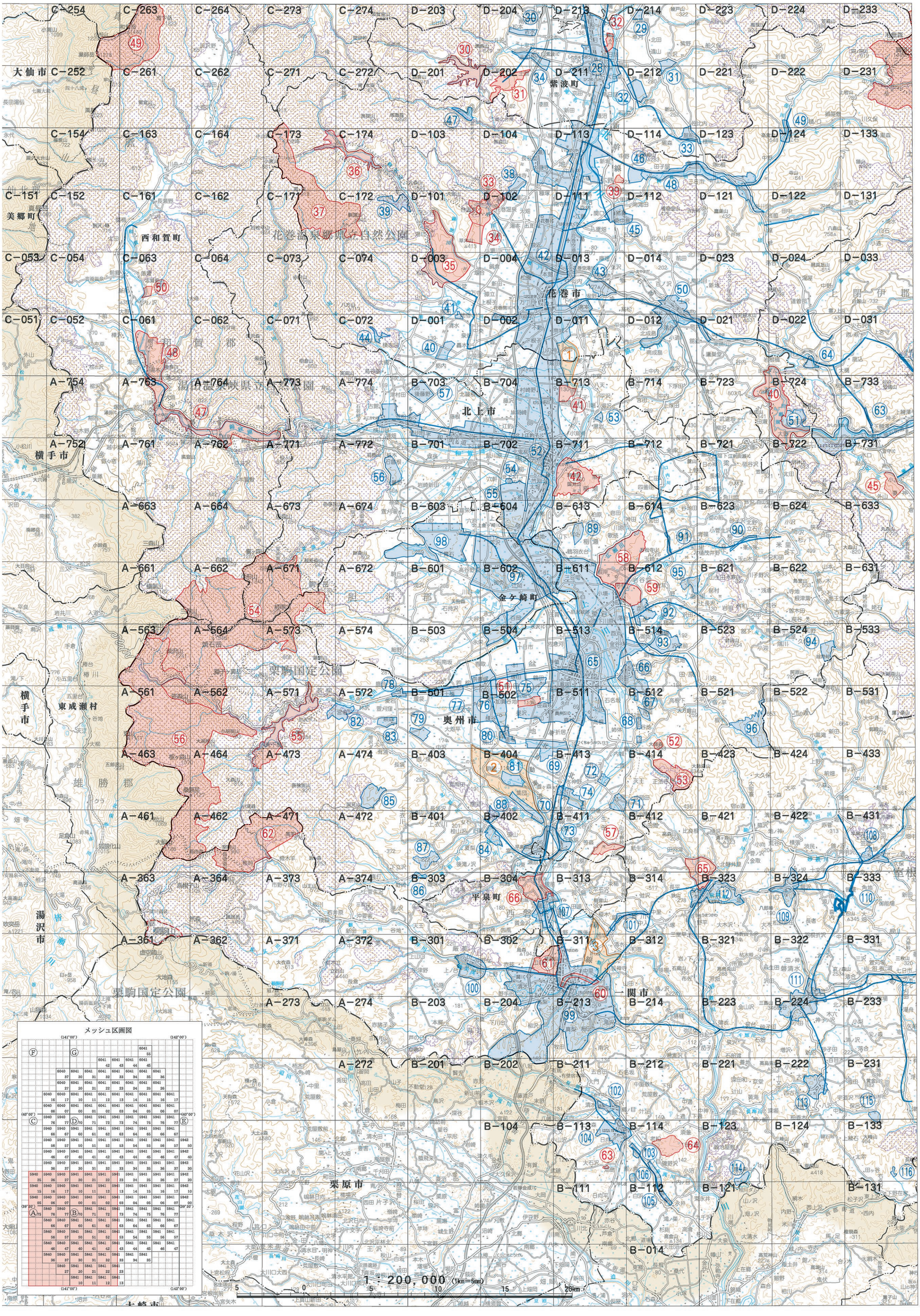
大仙市
美郷町
西和賀町
紫波町
花巻市
北上市
金ケ崎町
奥州市
横手市
東成瀬村
雄勝郡
和賀郡
上閉伊郡
稗貫郡
紫波郡
胆沢郡
平泉町
一関市
栗原市
湯沢市
花巻温泉郷県立自然公園
湯田・小岩井県立自然公園
栗駒国定公園
メッシュ区画図
1：200,000 (1km＝5mm)

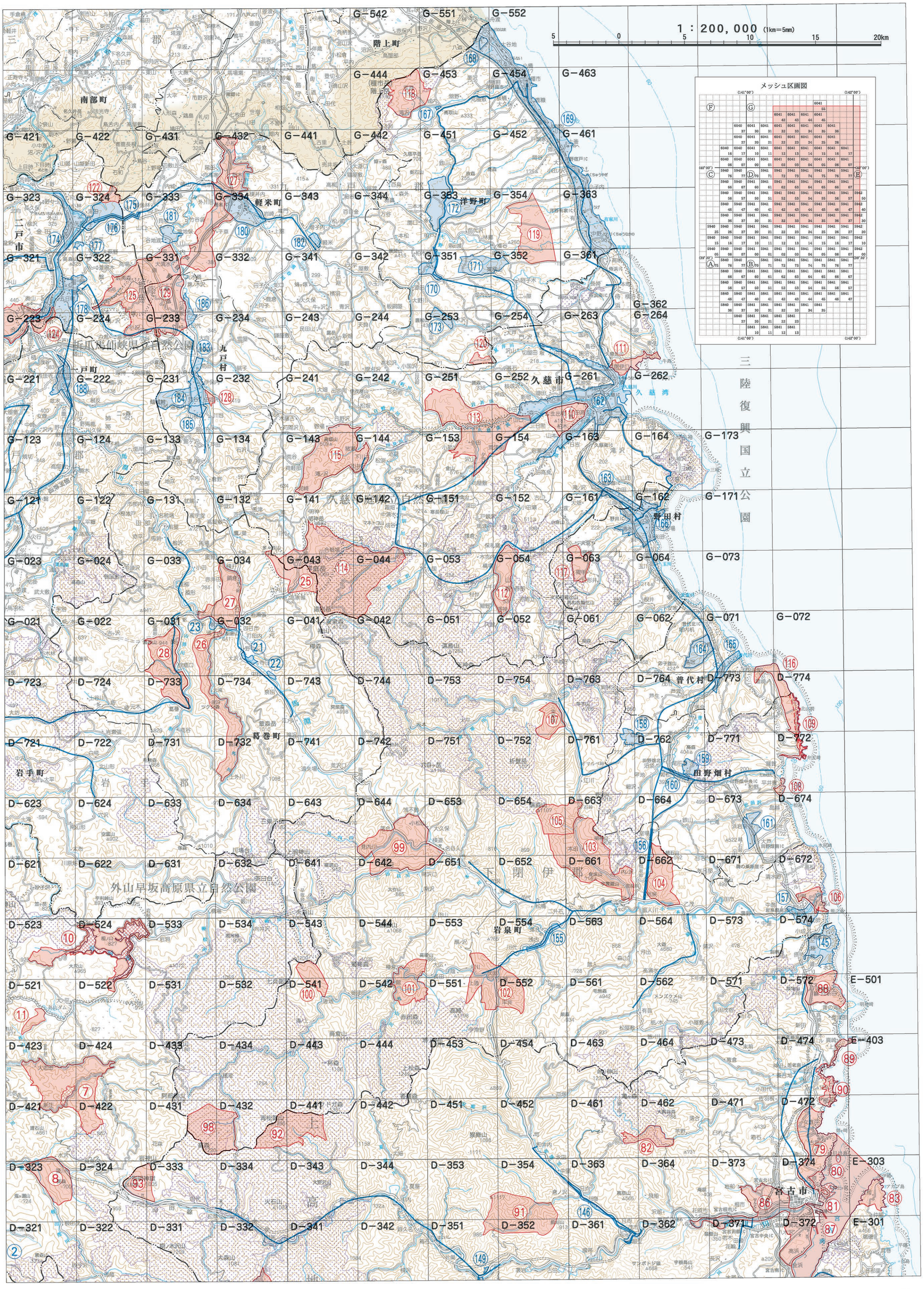
1：200,000（1km=5mm）
5 0 5 10 15 20km
メッシュ区画図
(141°00′)
(142°00′)
(40°00′)
(39°20′)
三陸復興国立公園
久慈湾
久慈市
階上町
南部町
三戸郡
九戸郡
一戸市
軽米町
洋野町
九戸村
一戸町
葛巻町
岩手郡
普代村
田野畑村
下閉伊郡
岩泉町
宮古市
野田村
久慈渓谷自然公園
外山早坂高原県立自然公園
G−542
G−551
G−552
G−444
G−453
G−454
G−463
G−421
G−422
G−431
G−432
G−441
G−442
G−451
G−452
G−461
G−323
G−324
G−333
G−334
G−343
G−344
G−353
G−354
G−363
G−321
G−322
G−331
G−332
G−341
G−342
G−351
G−352
G−361
G−362
G−223
G−224
G−233
G−234
G−243
G−244
G−253
G−254
G−263
G−264
G−221
G−222
G−231
G−232
G−241
G−242
G−251
G−252
G−261
G−262
G−123
G−124
G−133
G−134
G−143
G−144
G−153
G−154
G−163
G−164
G−173
G−121
G−122
G−131
G−132
G−141
G−142
G−151
G−152
G−161
G−162
G−171
G−023
G−024
G−033
G−034
G−043
G−044
G−053
G−054
G−063
G−064
G−073
G−021
G−022
G−031
G−032
G−041
G−042
G−051
G−052
G−061
G−062
G−071
G−072
D−723
D−724
D−733
D−734
D−743
D−744
D−753
D−754
D−763
D−764
D−773
D−774
D−721
D−722
D−731
D−732
D−741
D−742
D−751
D−752
D−761
D−762
D−771
D−772
D−623
D−624
D−633
D−634
D−643
D−644
D−653
D−654
D−663
D−664
D−673
D−674
D−621
D−622
D−631
D−632
D−641
D−642
D−651
D−652
D−661
D−662
D−671
D−672
D−523
D−524
D−533
D−534
D−543
D−544
D−553
D−554
D−563
D−564
D−573
D−574
D−521
D−522
D−531
D−532
D−541
D−542
D−551
D−552
D−561
D−562
D−571
D−572
E−501
D−423
D−424
D−433
D−434
D−443
D−444
D−453
D−454
D−463
D−464
D−473
D−474
E−403
D−421
D−422
D−431
D−432
D−441
D−442
D−451
D−452
D−461
D−462
D−471
D−472
D−323
D−324
D−333
D−334
D−343
D−344
D−353
D−354
D−363
D−364
D−373
D−374
E−303
D−321
D−322
D−331
D−332
D−341
D−342
D−351
D−352
D−361
D−362
D−371
D−372
E−301

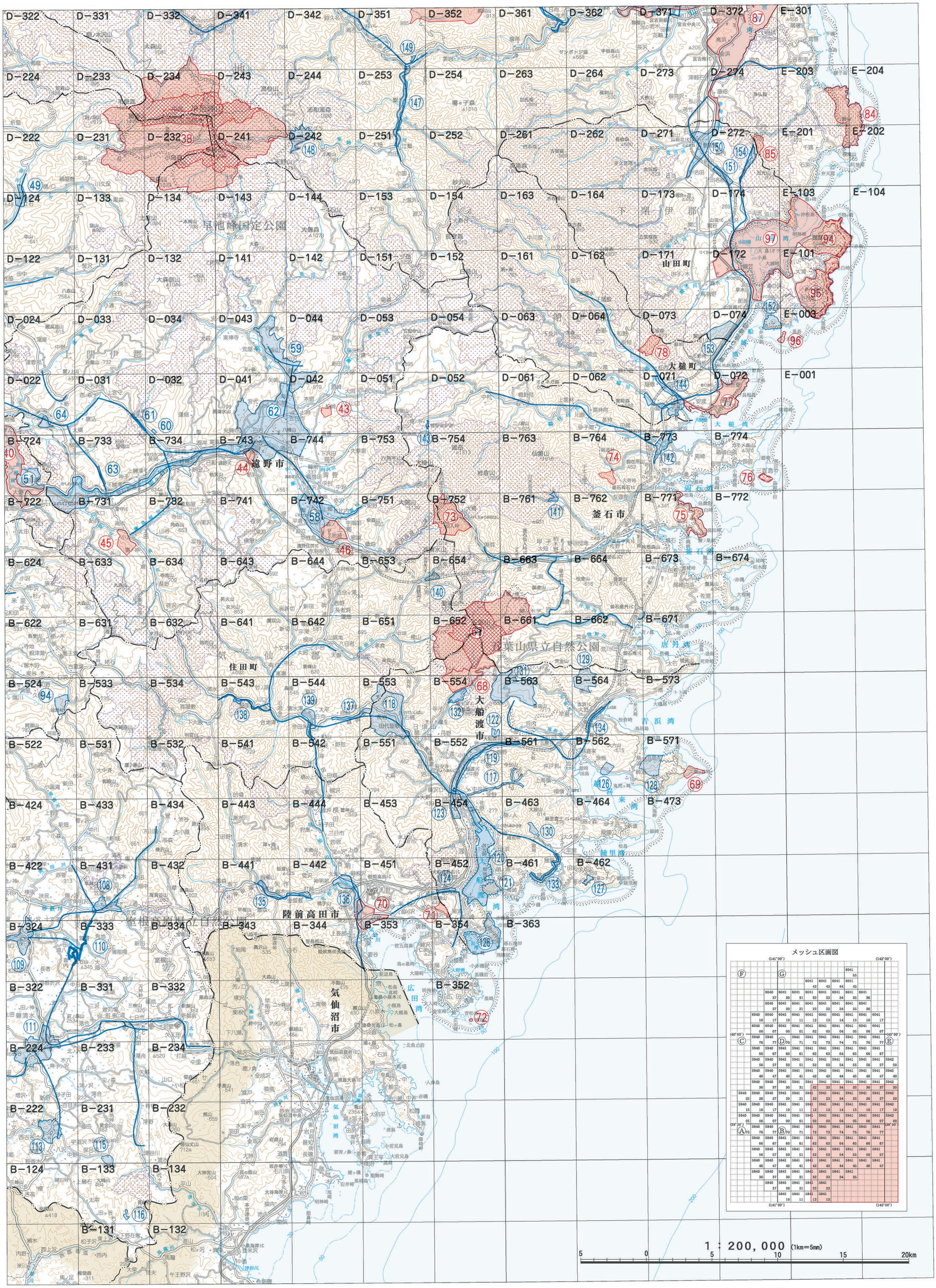
早池峰国定公園
遠野市
釜石市
大槌町
山田町
上閉伊郡
住田町
気仙郡
葉山県立自然公園
大船渡市
陸前高田市
室根高原県立自然公園
気仙沼市
広田湾
唐丹湾
吉浜湾
綾里湾
大槌湾
釜石湾
メッシュ区画図
1 : 200,000 (1km=5mm)
5 0 5 10 15 20km