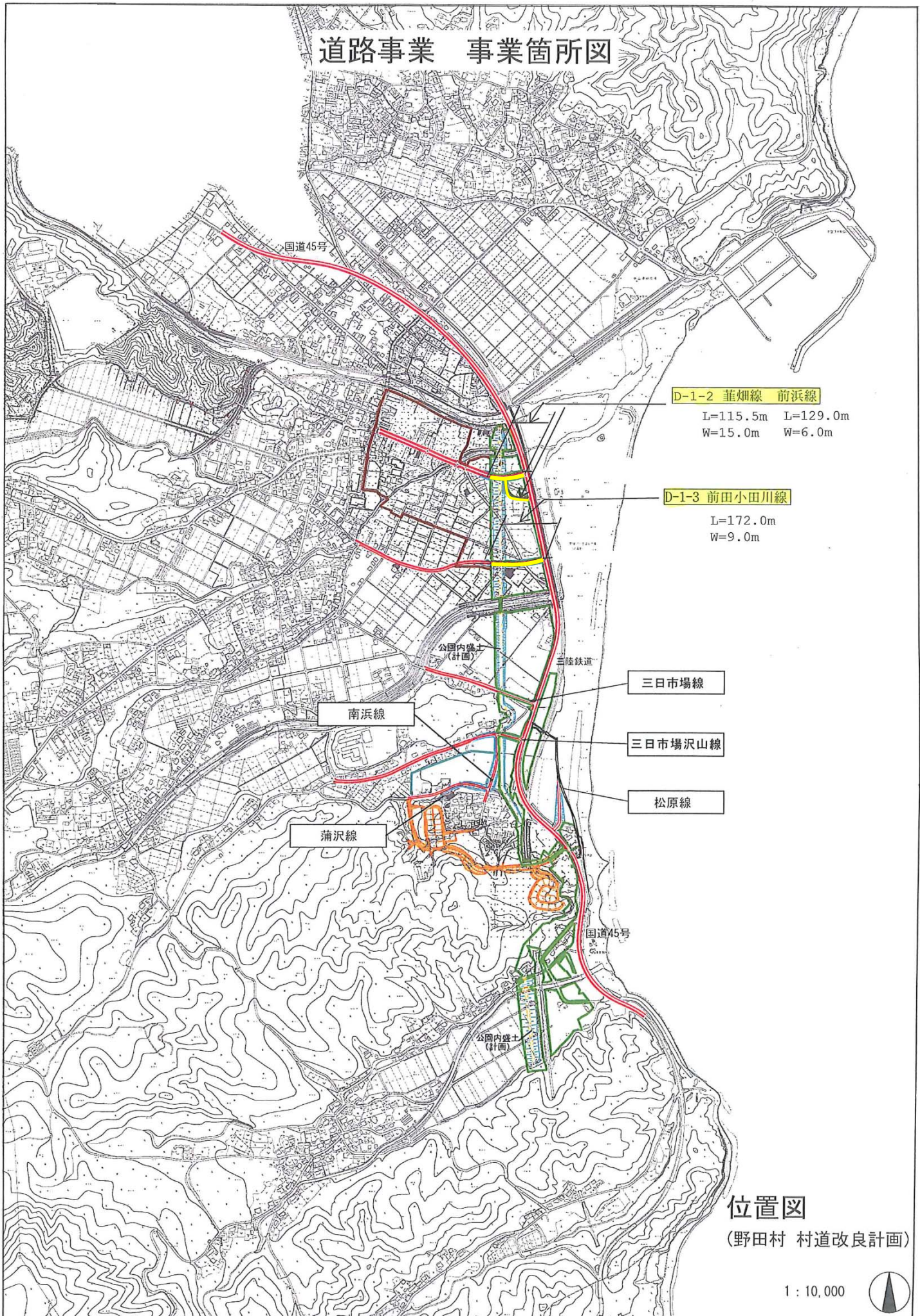


# 道路事業 事業箇所図



D-1-2 葦畑線 前浜線  
 L=115.5m L=129.0m  
 W=15.0m W=6.0m

D-1-3 前田小田川線  
 L=172.0m  
 W=9.0m

南浜線

蒲沢線

三日月市場線

三日月市場沢山線

松原線

位置図  
 (野田村 村道改良計画)

1 : 10,000

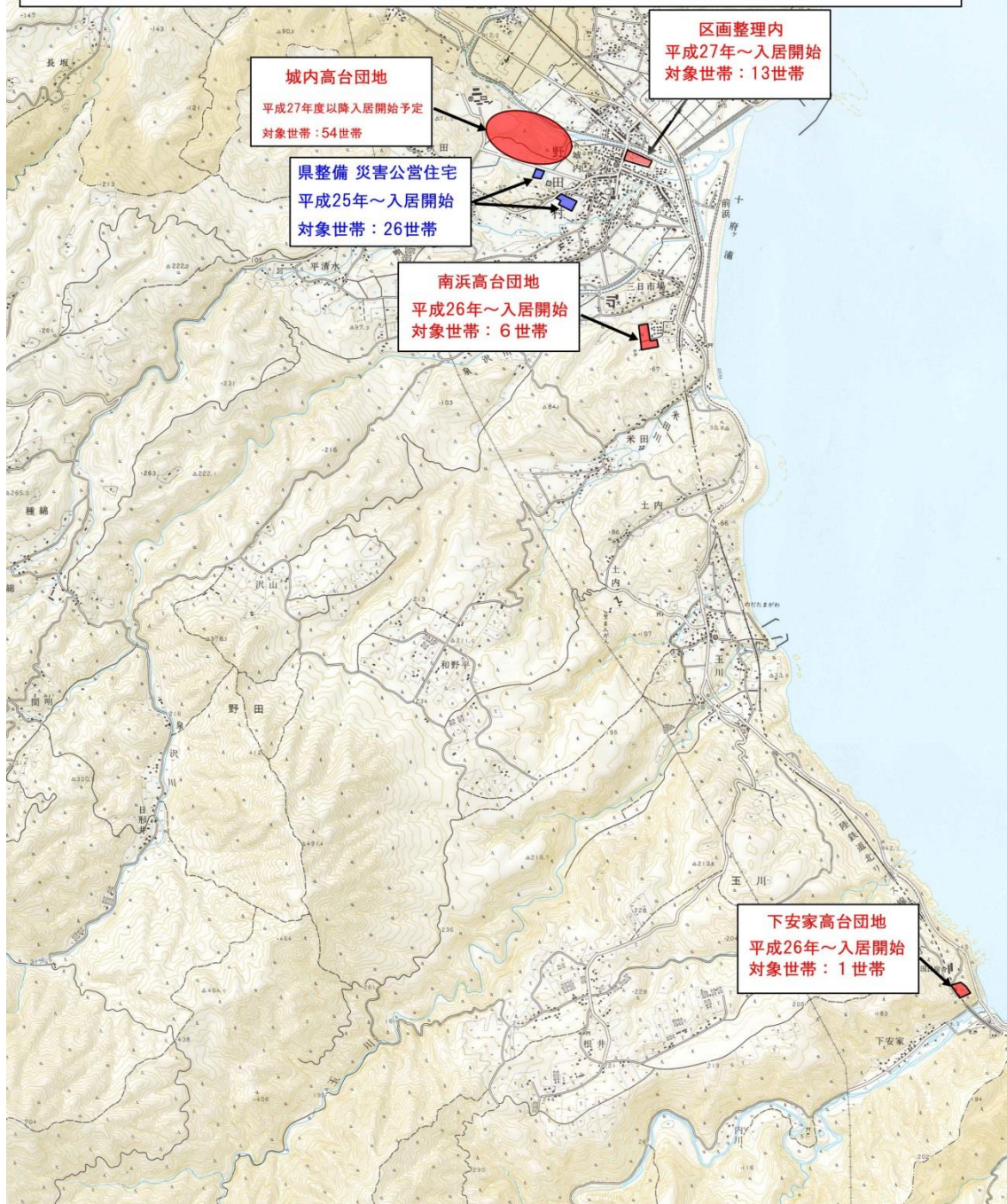




# 災害公営住宅家賃低廉化事業 野田・玉川地区 東日本大震災特別家賃低減事業

事業番号 D-5-2 事業名 災害公営住宅家賃低廉化事業

事業番号 D-6-2 事業名 東日本大震災特別家賃低減事業





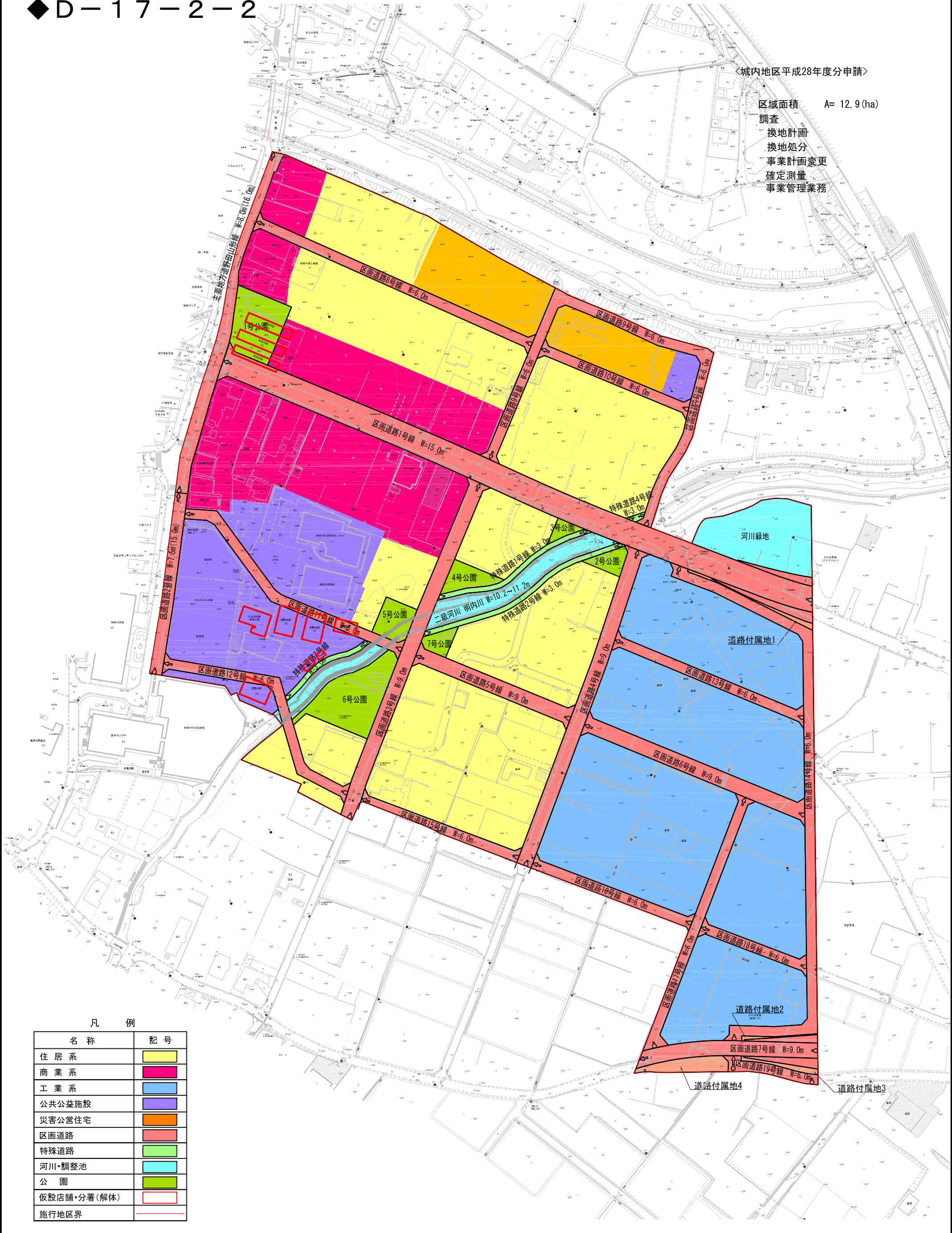
# 城内地区津波復興土地区画整理事業

## 土地利用計画図

◆D-17-2-2

〈城内地区平成28年度分申請〉

区域面積 A= 12.9 (ha)  
 調査  
 換地計画  
 換地処分  
 事業計画変更  
 確定測量  
 事業管理業務



### 凡例

名称	記号
住居系	[Yellow Box]
商業系	[Pink Box]
工業系	[Blue Box]
公共公益施設	[Purple Box]
災害公営住宅	[Orange Box]
区画道路	[Red Line]
特殊道路	[Green Line]
河川・調整池	[Cyan Line]
公園	[Light Green Box]
仮設店舗・分署(解体)	[Red Outline Box]
施行地区界	[Red Line]