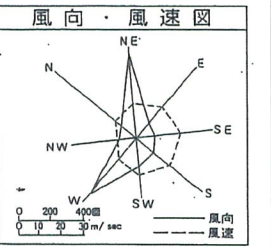
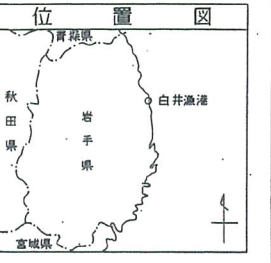
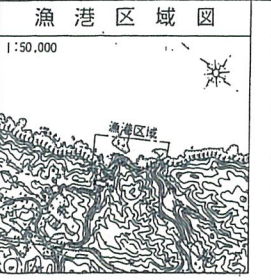


白井漁港 計画平面図

漁港番号	種別	所管	事業主体	管理者	施行場所
1310250	第1種	本土	普代村	普代村	岩手県下閉伊郡普代村字白井

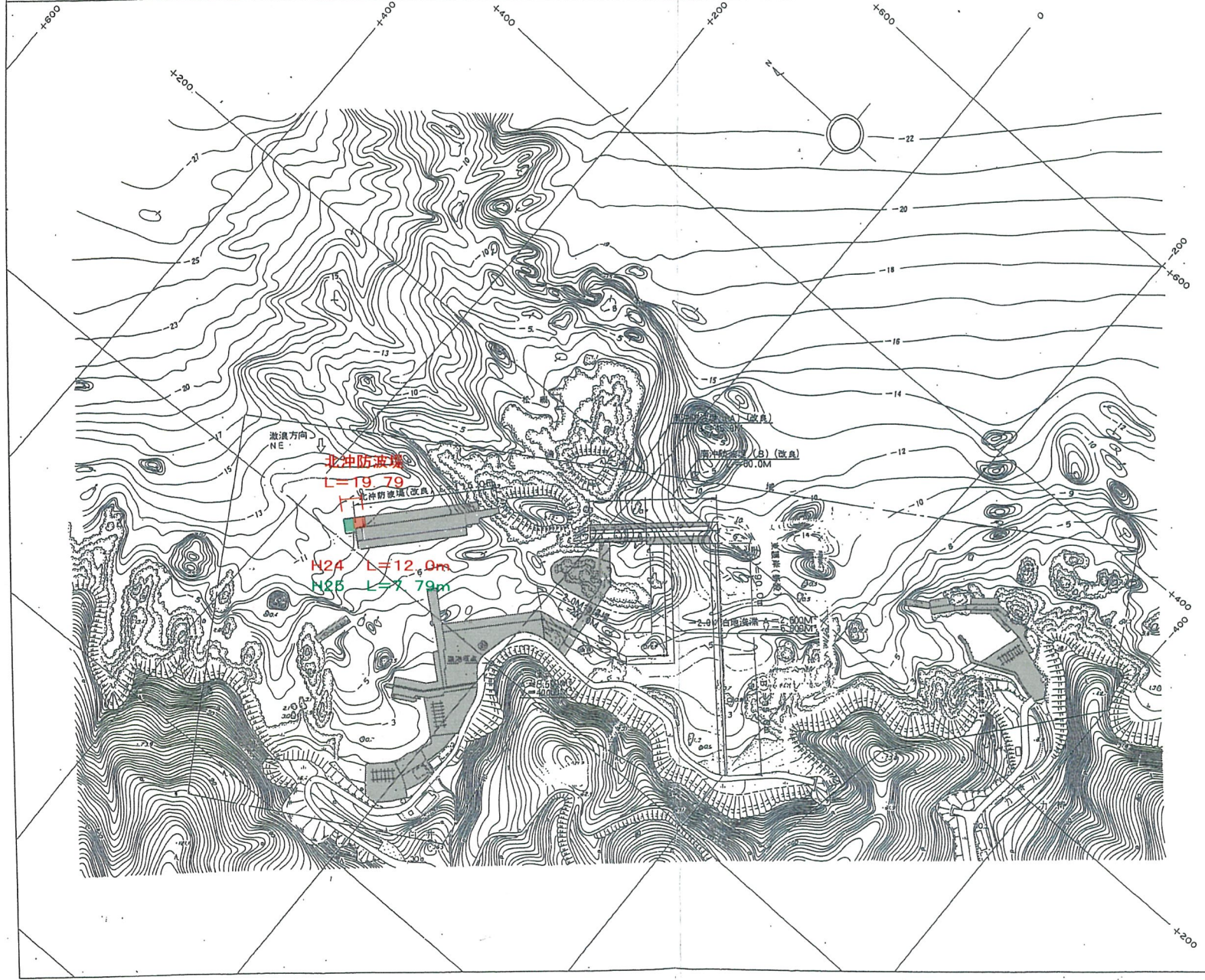


潮位図

H.W.L. + 備差	+1.80
H.W.L.	+1.50
T.P.	+0.70
D.L. (L.W.L.)	±0.00

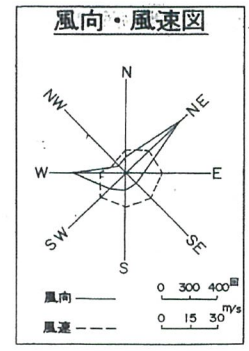
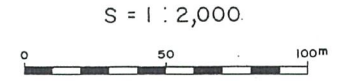
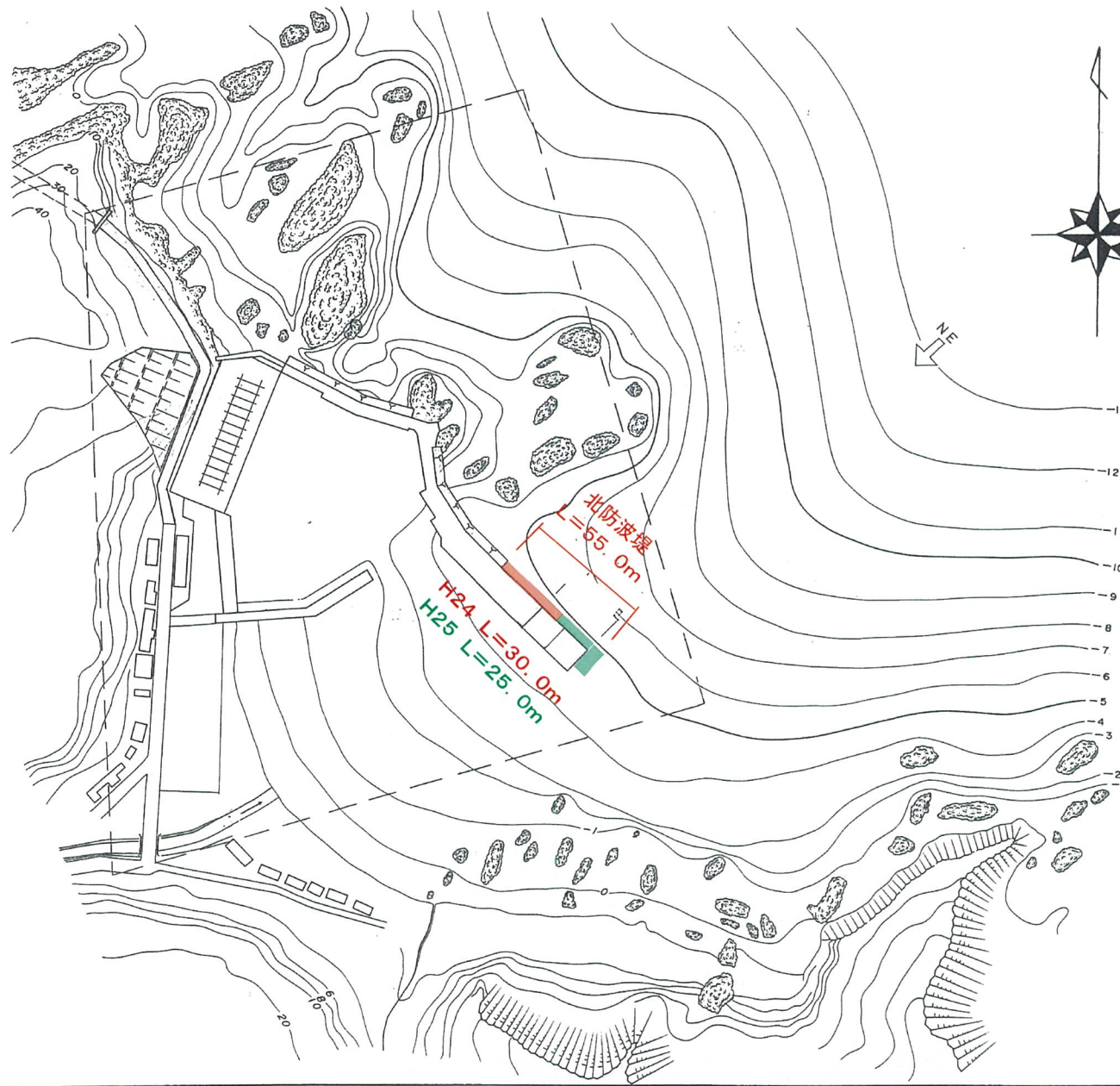
凡例

- H24 要望箇所
- H25 要望箇所
-
-
-



沢漁港 計画平面図

漁港種別	事業主体	着工年度	施行場所
第1種	普代村		岩手県下閉伊郡普代村馬場野
事業費			



潮位図

HHWL	+18.0
HWL	+15.0
TP	+0.70
DL	=0.00

凡例

- H24要望箇所
- H25要望箇所
-
-