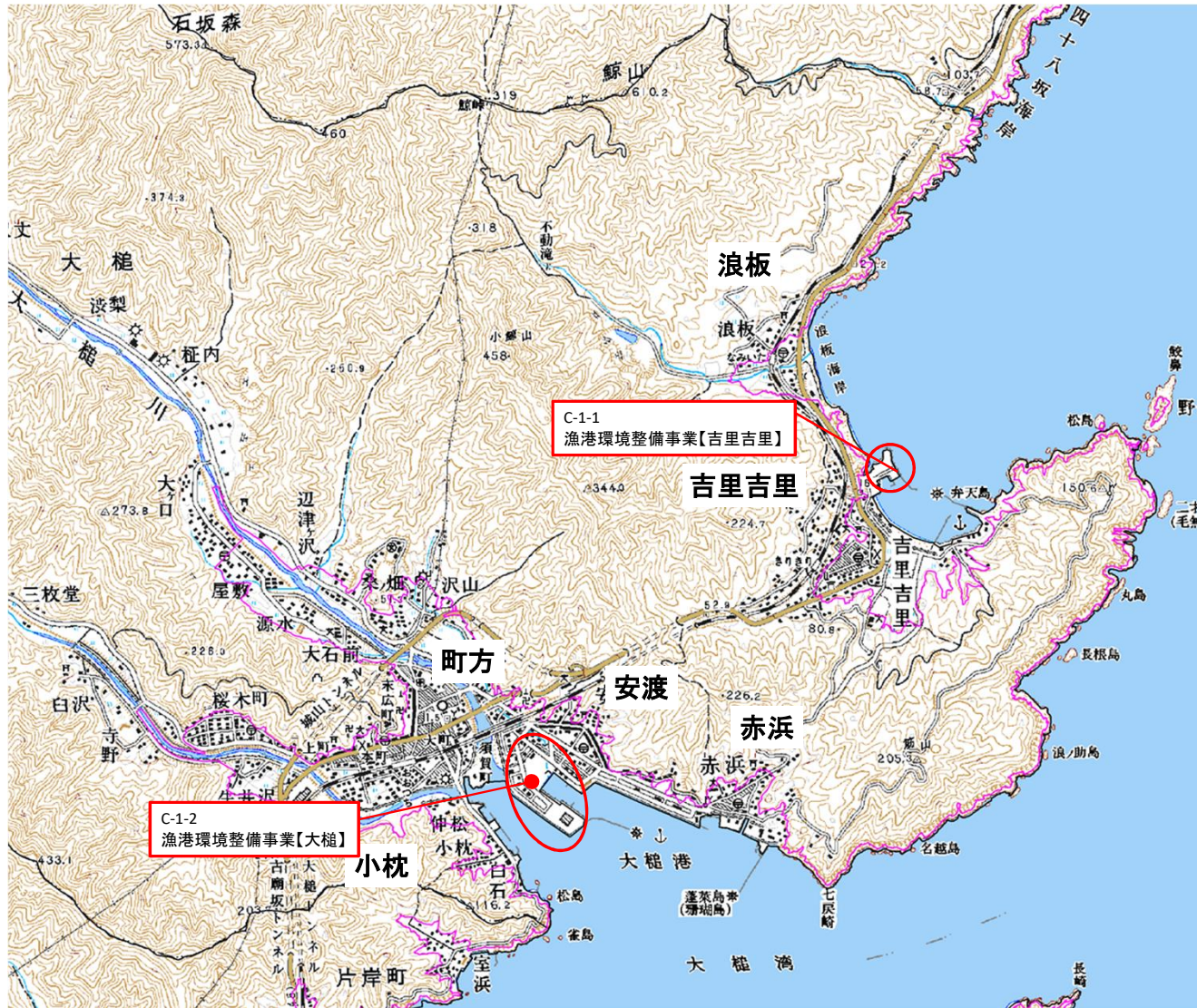
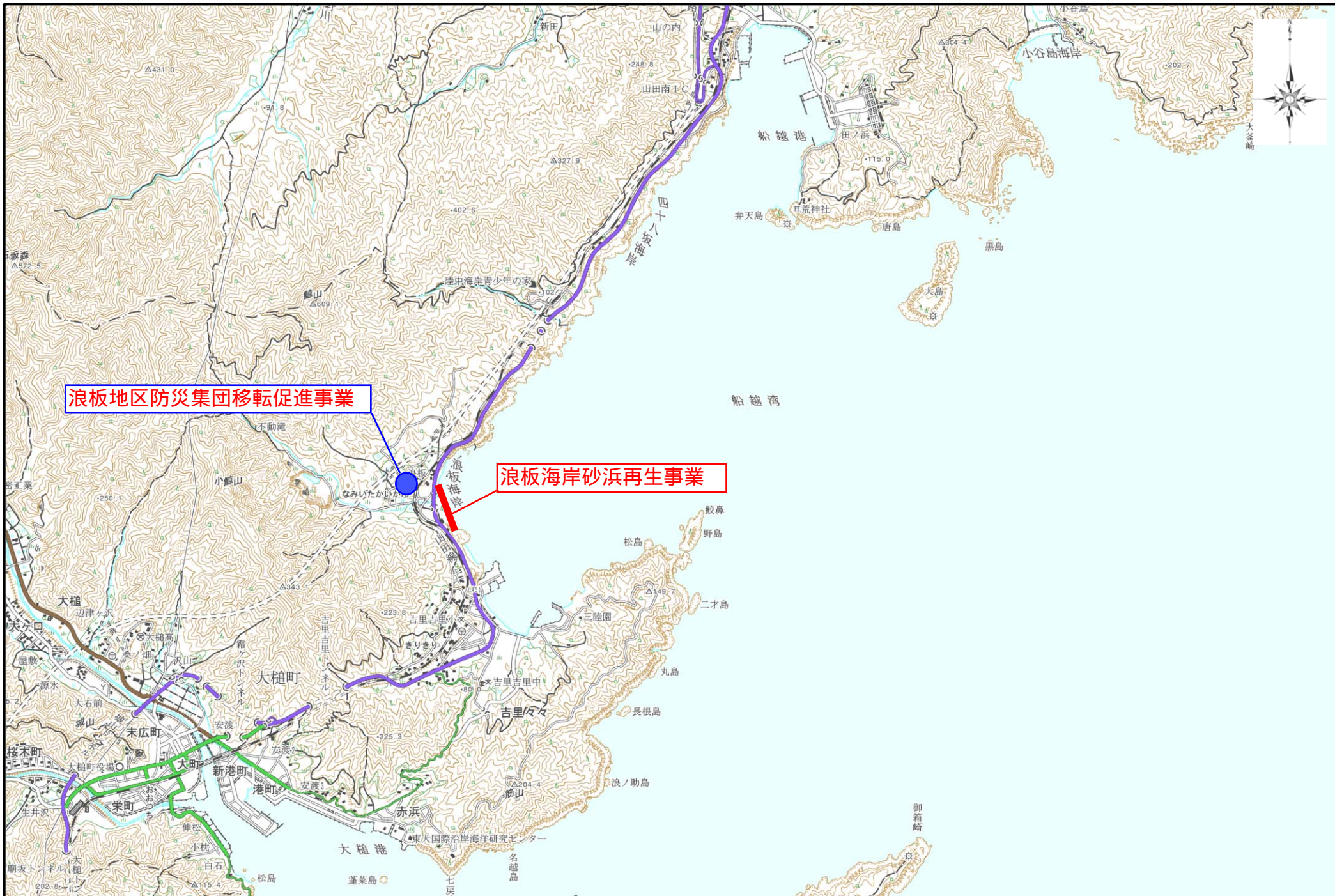


位置図

計画の名称	大槌町復興交付金事業計画		
計画の期間	平成23年度～平成31年度	交付対象	岩手県大槌町




第23回申請(県)	全	2件
C1 漁港環境整備事業		2件



浪板地区防災集団移転促進事業

浪板海岸砂浜再生事業

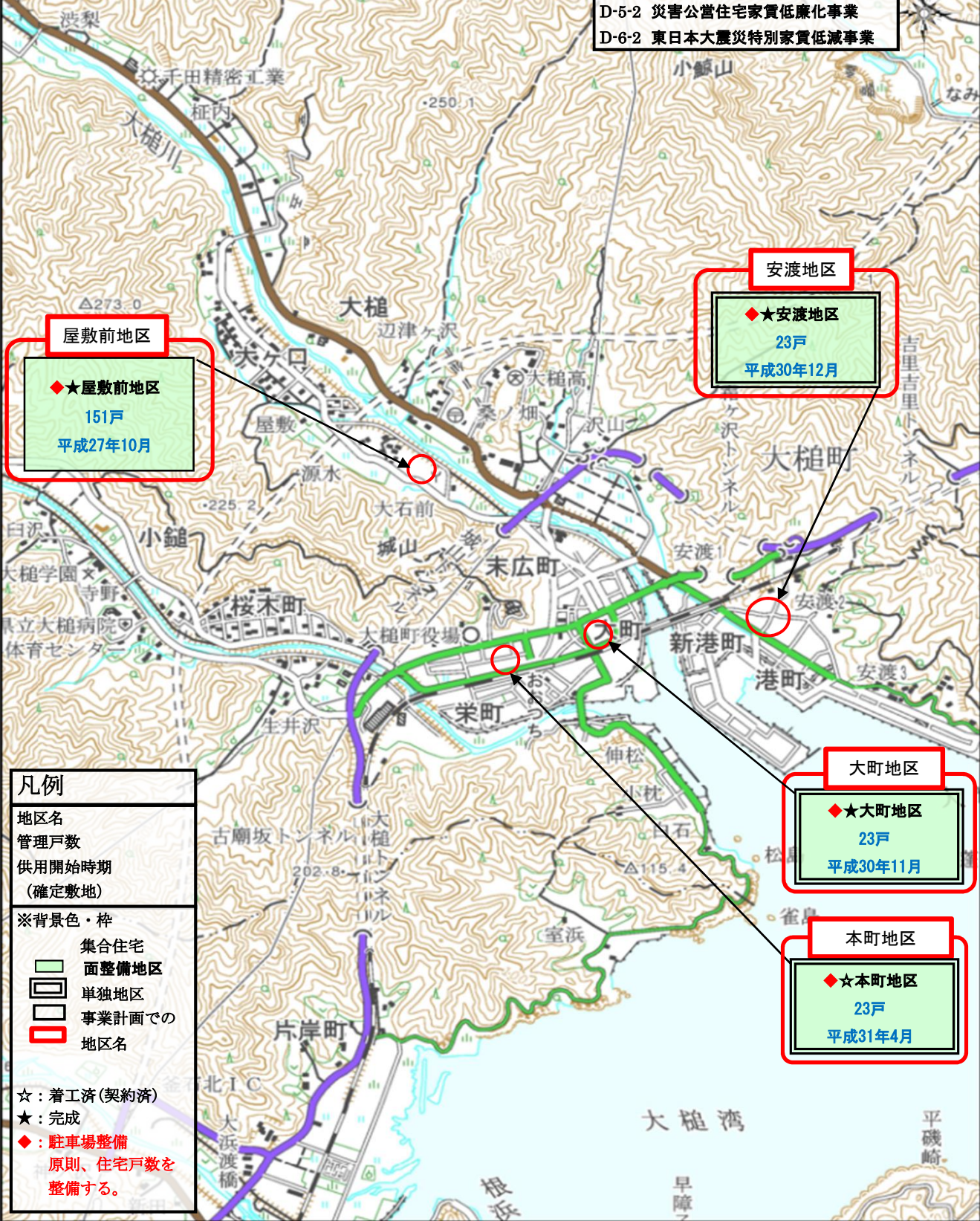


1:50000

「この地図の作成に当たっては、国土地理院長の承認を得て、同院発行の2万5千分の1地形図を使用した。(承認番号平28情使、第307-G1MAP37585号)」

県営災害公営住宅〈大槌町〉位置図

D-5-2 災害公営住宅家賃低廉化事業
D-6-2 東日本大震災特別家賃低減事業



屋敷前地区
◆★屋敷前地区
151戸
平成27年10月

安渡地区
◆★安渡地区
23戸
平成30年12月

大町地区
◆★大町地区
23戸
平成30年11月

本町地区
◆★本町地区
23戸
平成31年4月

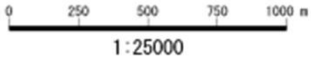
凡例

地区名
管理戸数
供用開始時期
(確定敷地)

※背景色・枠

- 集合住宅
- 面整備地区
- 単独地区
- 事業計画での
- 地区名

☆：着工済(契約済)
★：完成
◆：駐車場整備
原則、住宅戸数を
整備する。



「この地図の作成に当たっては、国土院院長の承認を得て、国土地理院発行の2万5千分の1地形図を使用した。(承認番号 平28情保、第307-G13M/F37535号)」