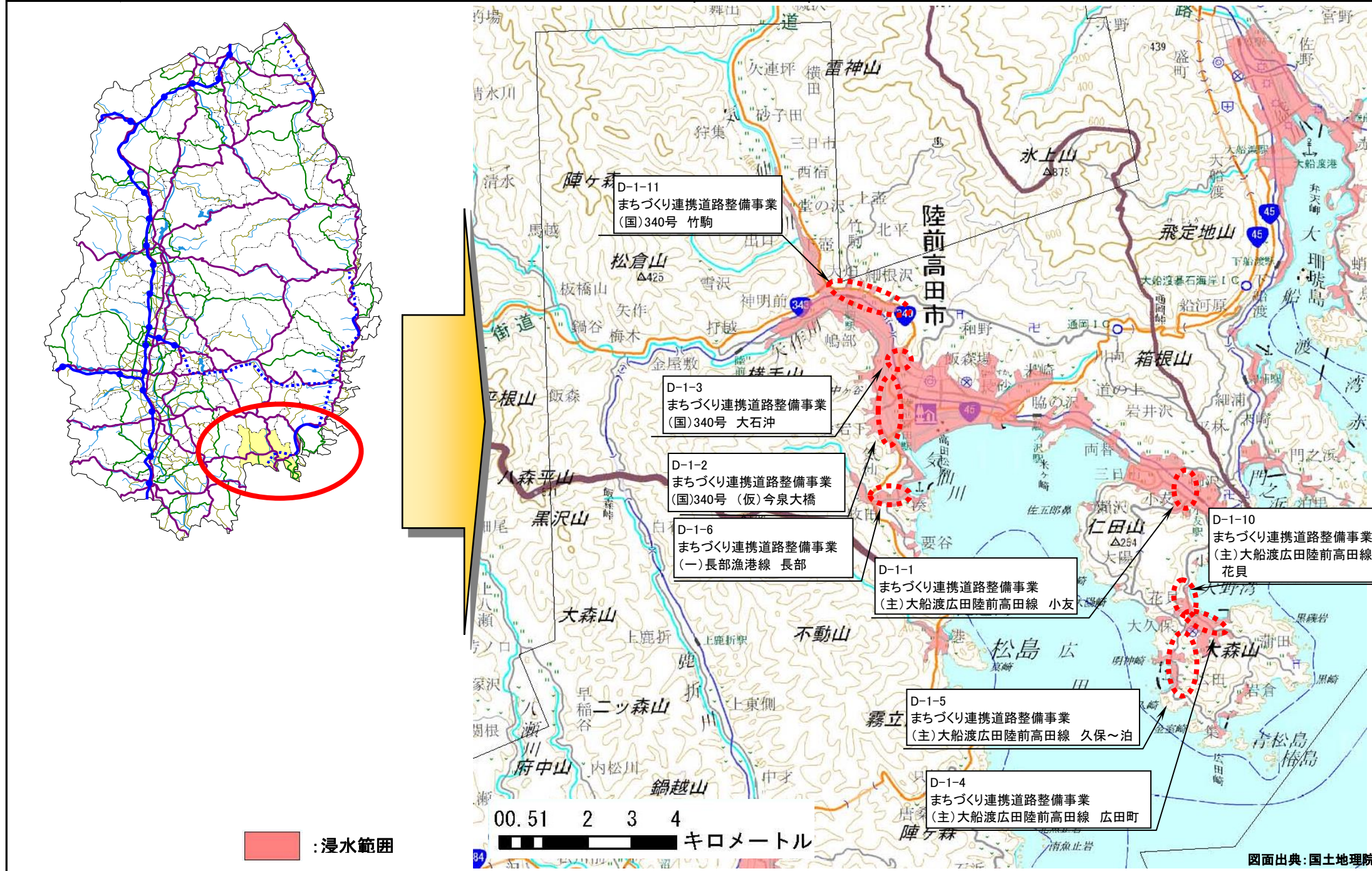


# 【参考図面】復興交付金事業等（岩手県交付分）

計画名称	陸前高田市復興交付金事業計画	交付対象	岩手県
計画の期間	平成23年度～平成32年度（10年間）		



# 災害復興公営住宅建設地(陸前高田市:県施工)



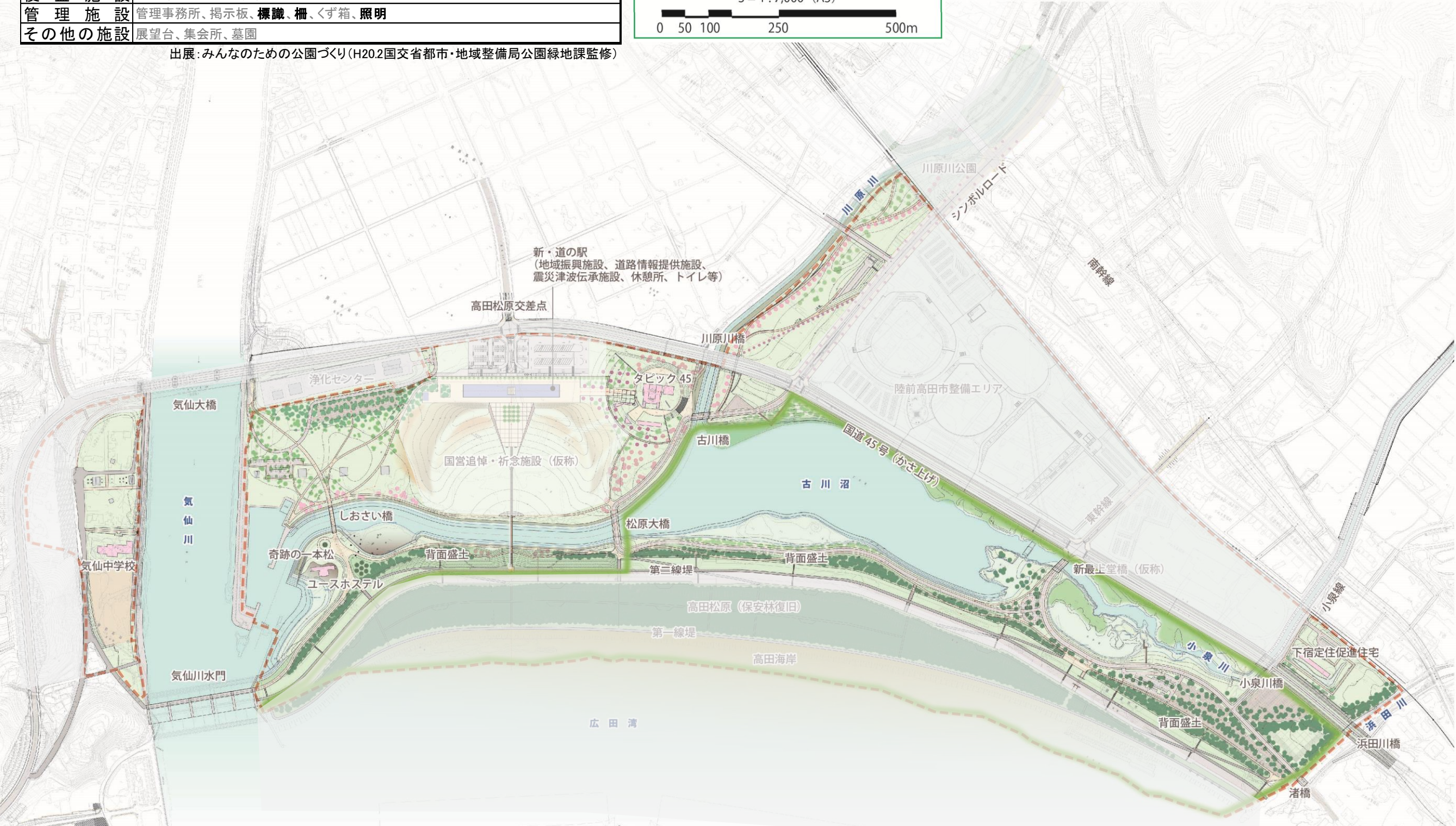
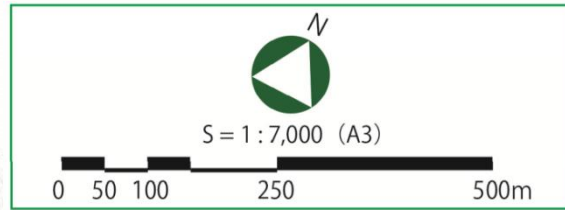


■高田松原津波復興祈念公園 平面図

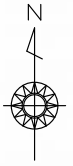
公園施設の構成要素(高田松原津波復興祈念公園)

園路及び広場	園路、屋根付広場、多目的広場、舗装広場、芝生広場
修景施設	花壇、植栽、水景施設、水流、池、噴水
休憩施設	休憩所、ベンチ、野外卓、キャンプ場、ピクニック場
遊戯施設	遊具、徒渉池、舟遊場、魚釣場、遊戯用電車
運動施設	テニスコート、ゲートボール場、水泳プール、競技場(野球・サッカー・陸上)
教養施設	野外劇場、野外音楽堂、動物・植物・水族館、自然生態園、庭園、図書館、温室
便益施設	駐車場、便所、水飲場、手洗場、飲食上、売店、レストラン、乗り物(バス等)
管理施設	管理事務所、掲示板、標識、柵、くず箱、照明
その他の施設	展望台、集会所、墓園

出展:みんなのための公園づくり(H20.2国交省都市・地域整備局公園緑地課監修)



# 羽根穴工区計画平面図



凡例		
区別	項目	数量
<span style="color: red;">—</span>	法面保護実施箇所	A=10,000m <sup>2</sup>
<span style="color: blue;">—</span>	ため池法面復旧箇所	L=80.0m

羽根穴工区



第3号ため池 (反復水利用・新設)

第4号ため池  
(反復水利用・新設)

①畦畔浸食状況



③ため池堤体法尻崩落状況



④ため池堤体法尻崩落部拡大



②道路法面浸食状況



第2号ため池「猪の川ため池」

第1号ため池「十二神ため池」