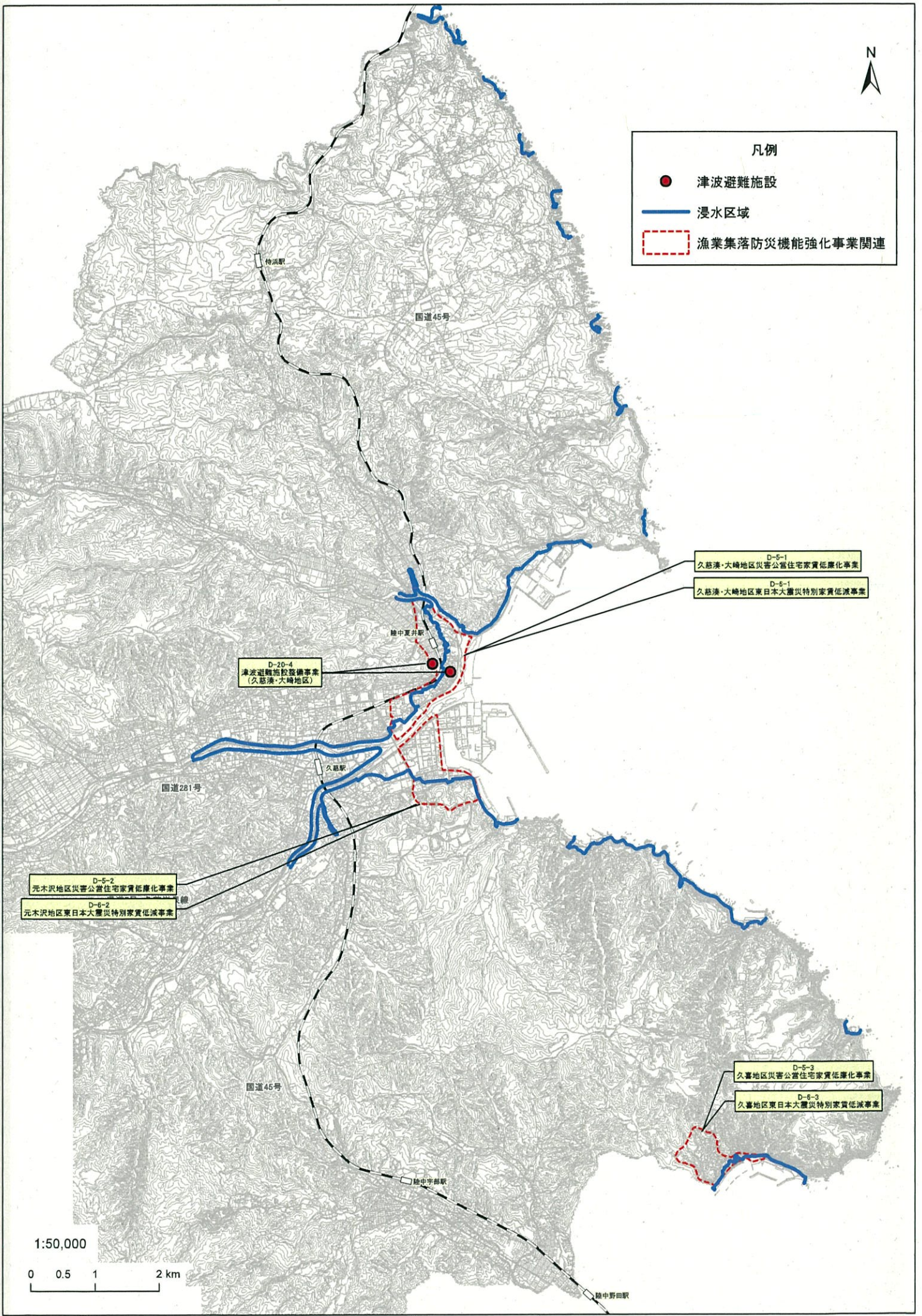


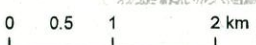


凡例

- 津波避難施設
- 浸水区域
- ▭ 漁業集落防災機能強化事業関連



1:50,000



久慈湊・大崎地区

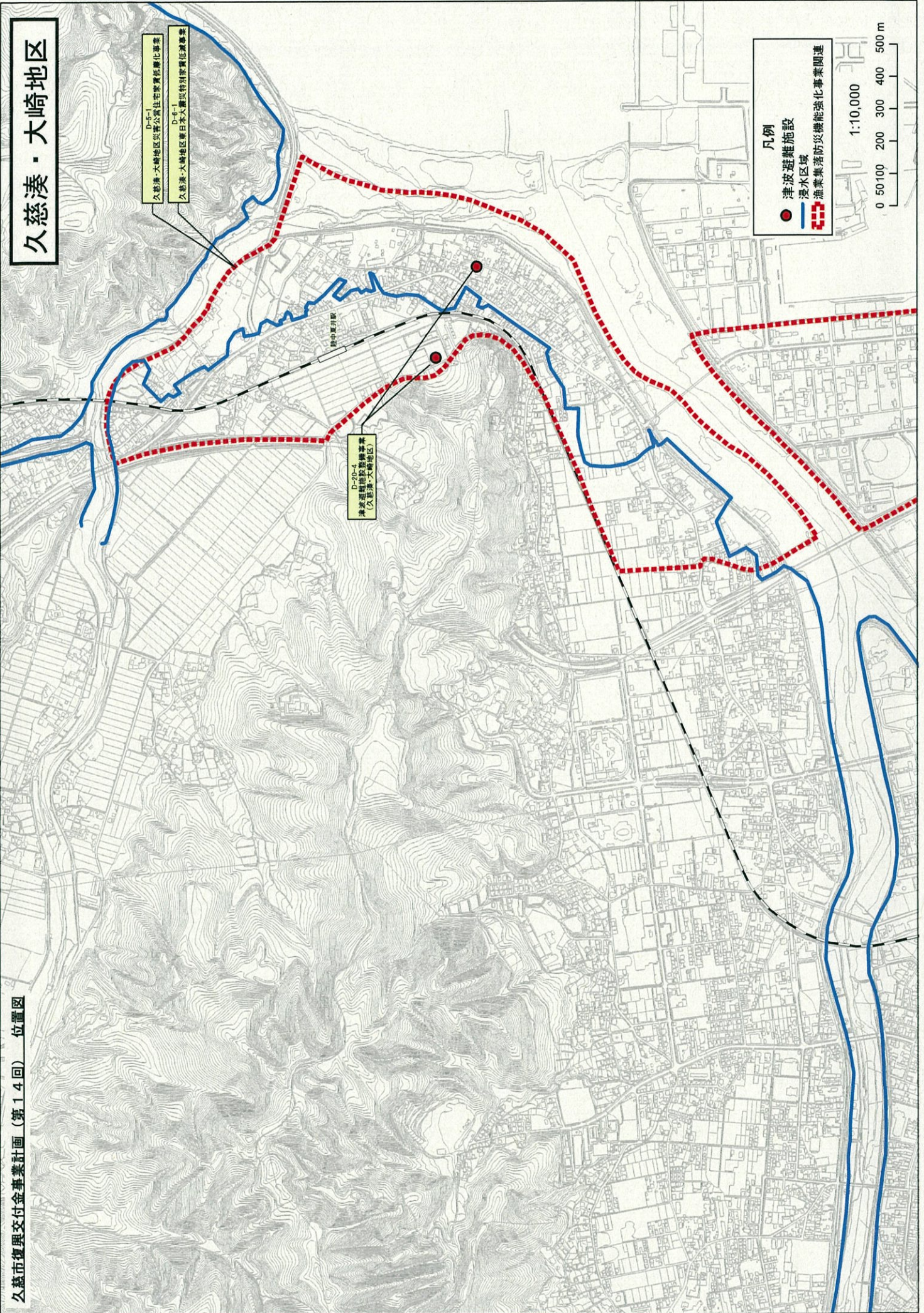

D-5-1
久慈湊・大崎地区公営住宅等防災機能強化事業
D-6-1
久慈湊・大崎地区東日本大震災特別家賃低減事業

D-20-4
津波避難施設整備事業
(久慈湊・大崎地区)

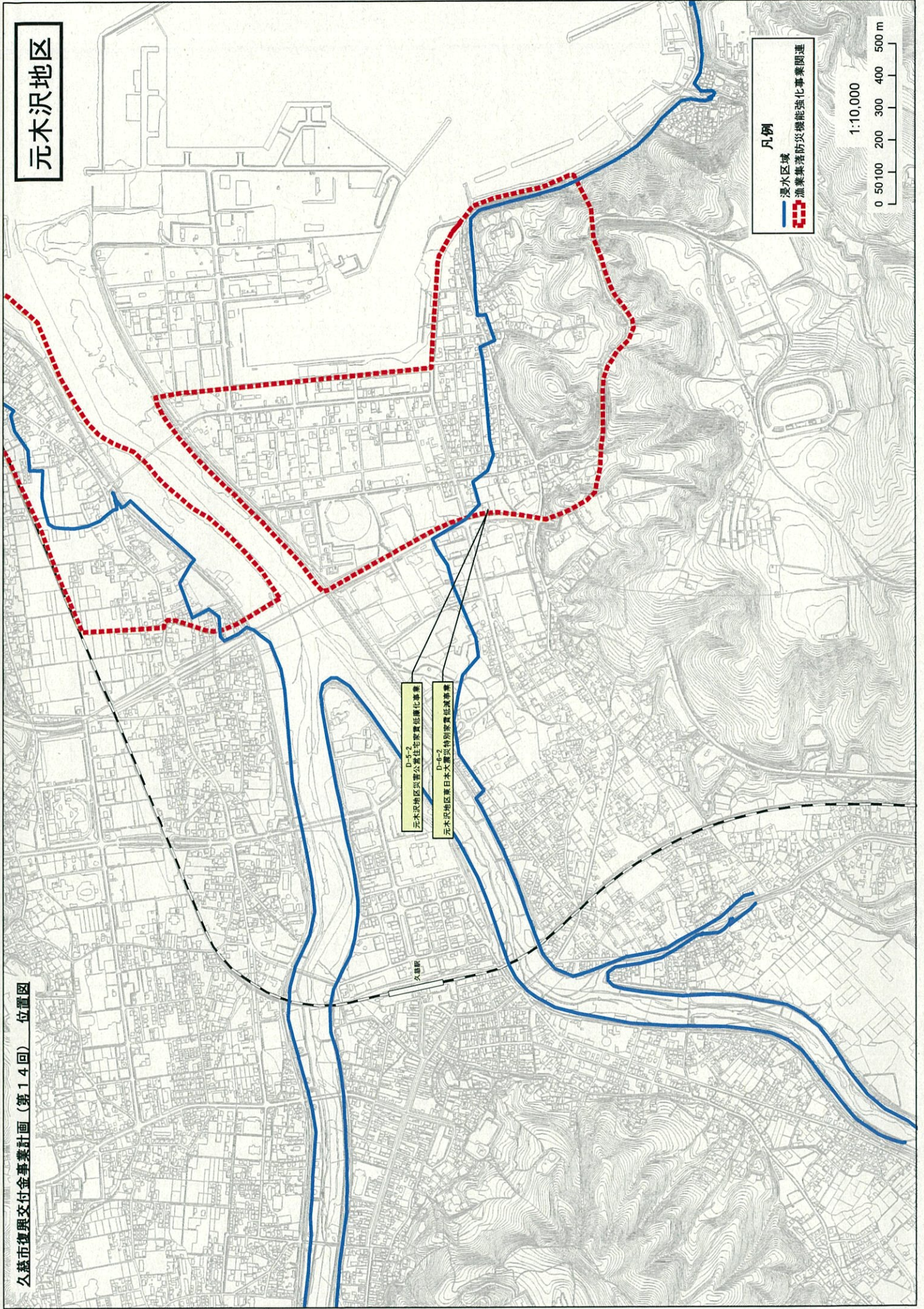
陸中東井駅

凡例

- 津波避難施設
- 浸水区域
- 漁業集落防災機能強化事業関連



元木沢地区



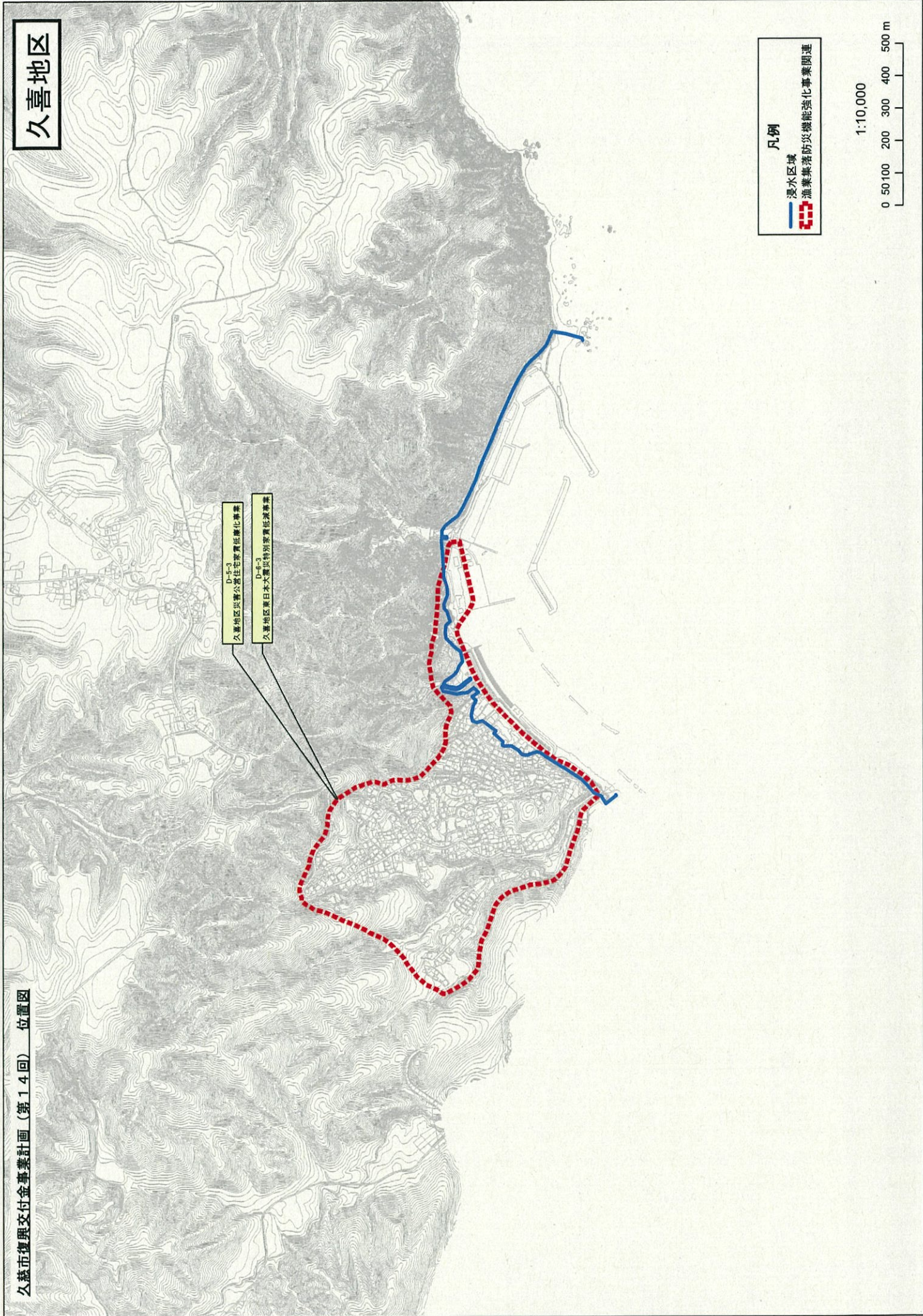
凡例
— 浸水区域
- - - 漁業集落防災機能強化事業圏連

1:10,000
0 50 100 200 300 400 500 m

0-5-2
元木沢地区区民福祉センター地区防災機能強化事業

0-6-2
元木沢地区区民福祉センター地区防災機能強化事業

久喜地区



凡例

浸水区域



災害復旧防災機能強化事業関連

1:10,000

