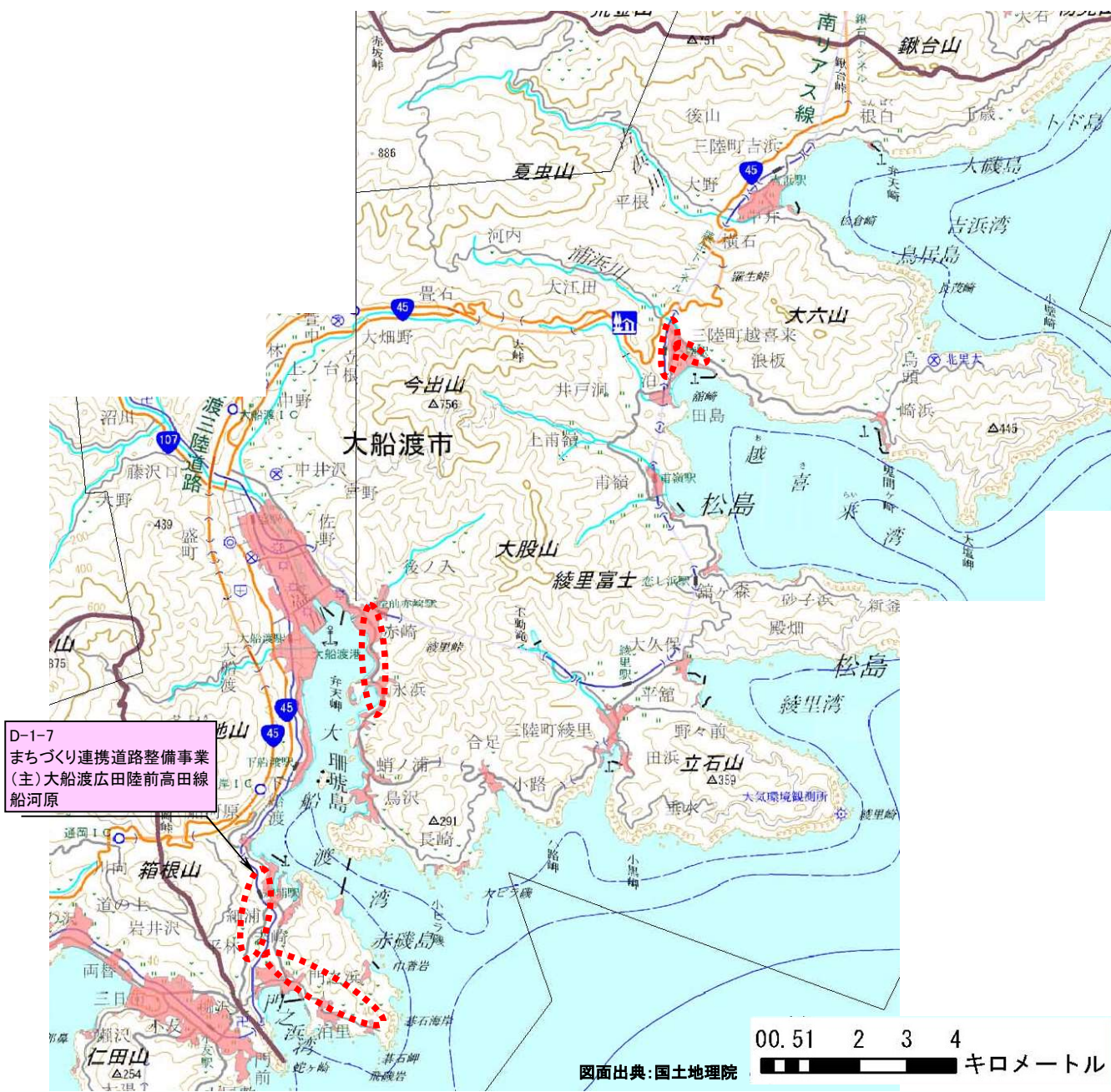
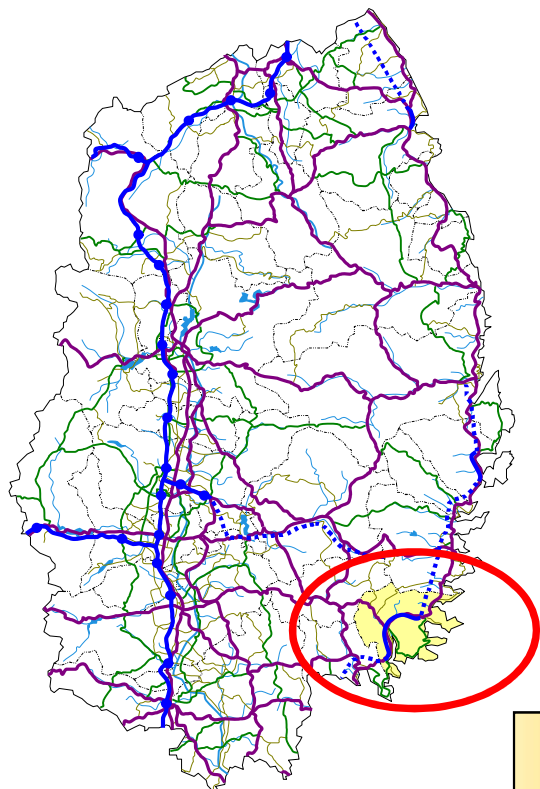


# 【参考図面】復興交付金事業等（岩手県交付分）

計画名称 大船渡市復興交付金事業計画



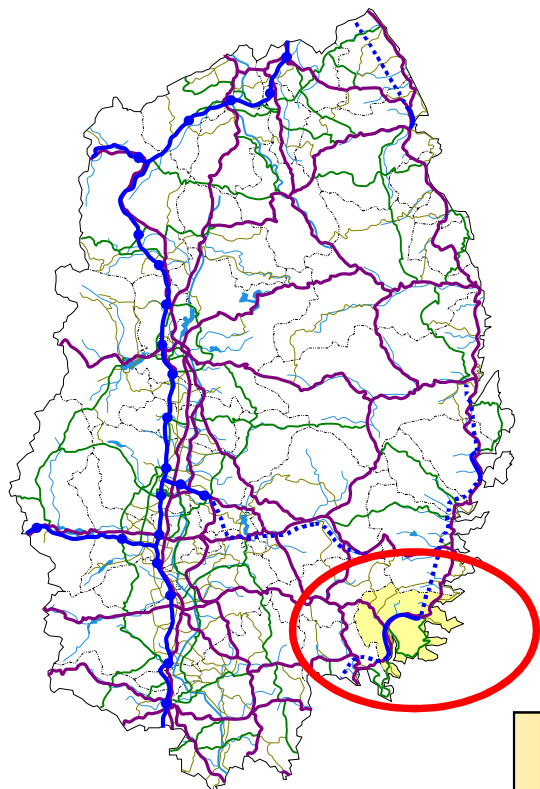
D-1-7  
まちづくり連携道路整備事業  
(主)大船渡広田陸前高田線  
船河原

■ : 浸水範囲

図面出典: 国土地理院

# 【参考図面】復興交付金事業等（岩手県交付分）

計画名称 大船渡市復興交付金事業計画

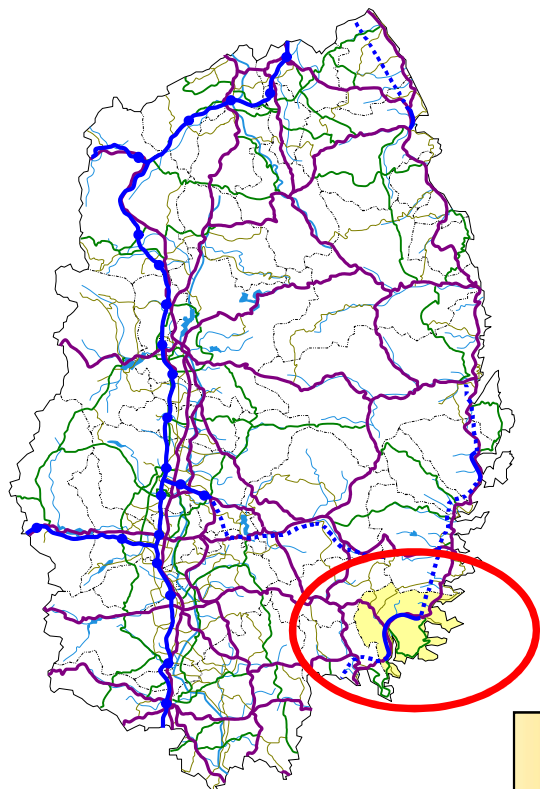


■ : 浸水範囲



# 【参考図面】復興交付金事業等（岩手県交付分）

計画名称 大船渡市復興交付金事業計画



■ : 浸水範囲



図面出典: 国土地理院