

県営災害公営住宅《大船渡市》位置図

D-5-2 災害公営住宅家賃低廉化事業
 D-6-2 東日本大震災特別家賃低減事業
 D-5-4 災害公営住宅家賃低廉化事業

関谷地区
 ◆★関谷地区
 50戸
 平成28年4月

みどり町地区
 ◆★みどり町地区
 147戸
 1・2号棟 平成27年12月 97戸
 3号棟 平成28年4月 50戸

上平地区
 ◆★上平地区
 65戸
 平成27年8月


凡例

地区名
 管理戸数
 供用開始時期
 (確定敷地)

※背景色・枠

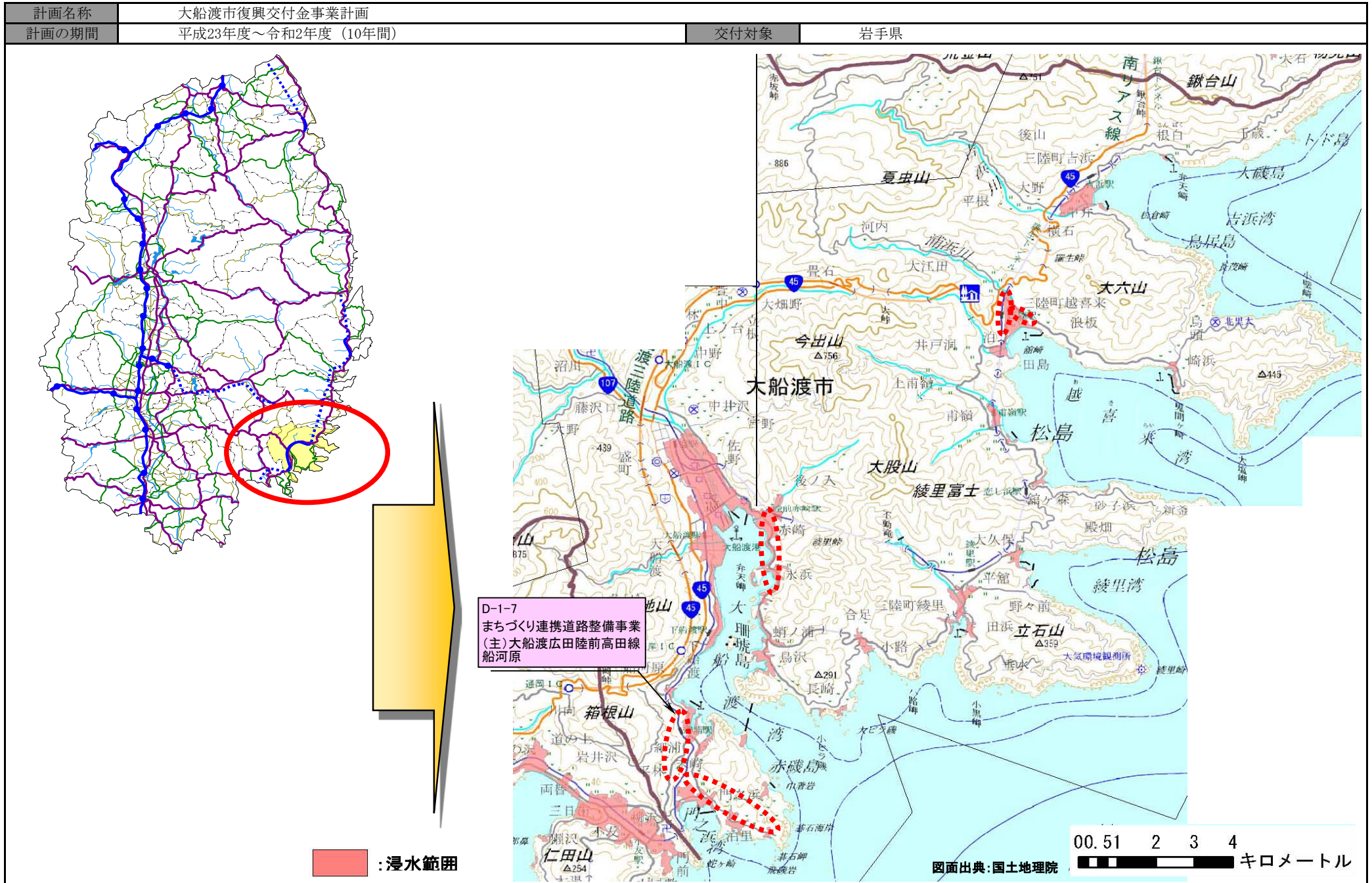
- 集合住宅
- 面整備地区
- 単独地区
- 事業計画での地区名

☆：着工済(契約済)
 ★：完成
 ◆：駐車場整備
 原則、住宅戸数を整備する。

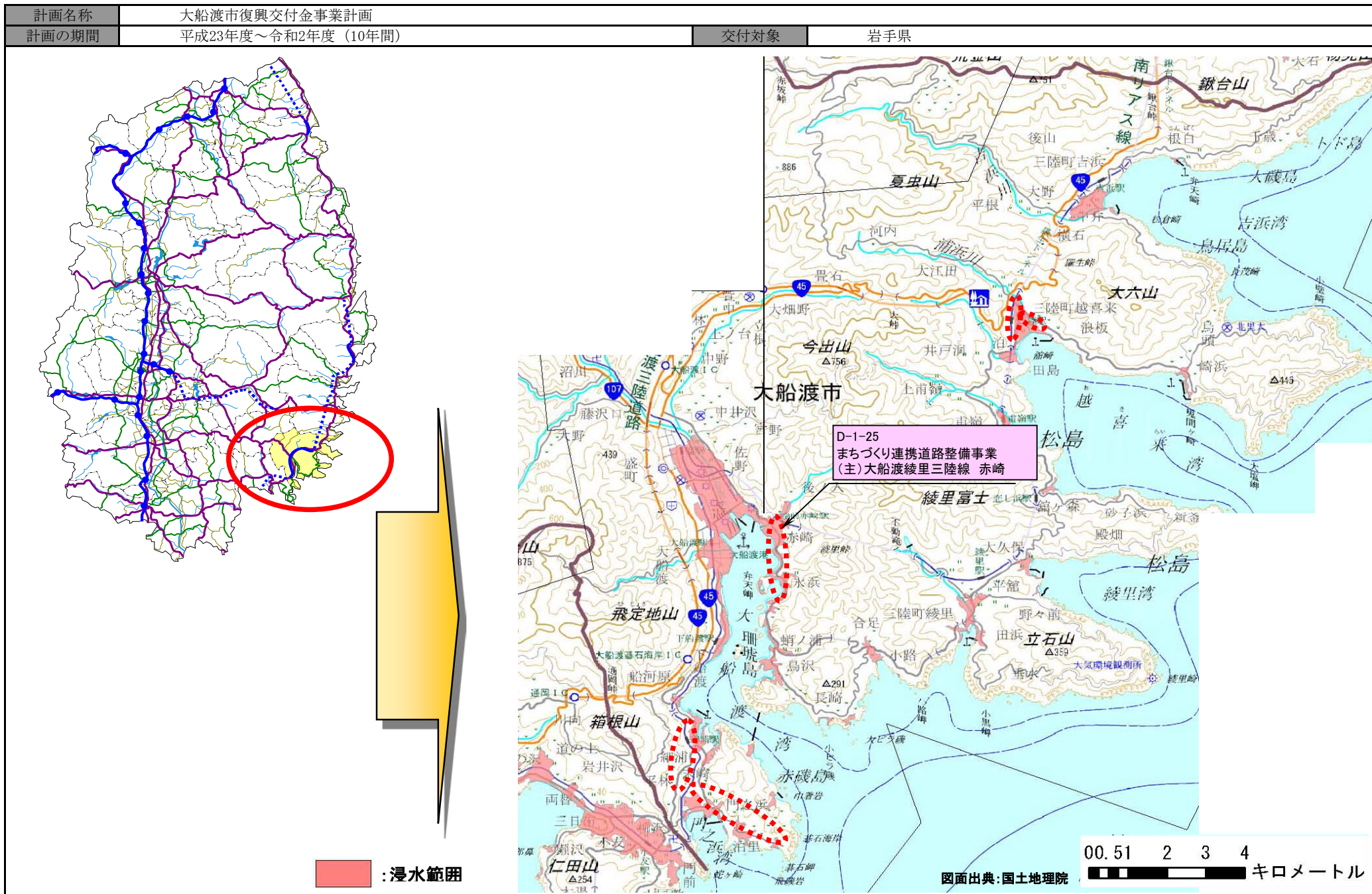


「この地図の作成に当たっては、国土地理院長の承認を得て、図説発行の2万5千分の1地形図を使用した。(承認番号 卒28情夜、第307-G13M437585号)」

【参考図面】復興交付金事業等（岩手県交付分）



【参考図面】復興交付金事業等（岩手県交付分）



【参考図面】復興交付金事業等（岩手県交付分）

