

市内全域を対象とした事業

A-4-1	埋蔵文化財調査事業
E-1-1	浄化槽設置整備事業

D-2-1  
道路事業（被災市街地復興土地区画整理事業）

D-15-2  
津波復興拠点整備事業（大船渡地区）

D-17-2  
被災市街地復興土地区画整理事業

◆D-17-2-2  
被災市街地復興土地区画整理（内水排除）事業

◆D-17-2-3  
被災市街地復興土地区画整理効果促進（換地設計、がれき撤去、下水道整備）事業

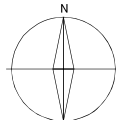
◆D-17-2-4  
大船渡駅周辺地区区画整理事業に伴う消火栓設置事業

D-23-17  
防災集団移転促進事業（中赤崎地区）

D-21-4  
公共下水道（蛸ノ浦地区漁業集落排水施設）接続事業

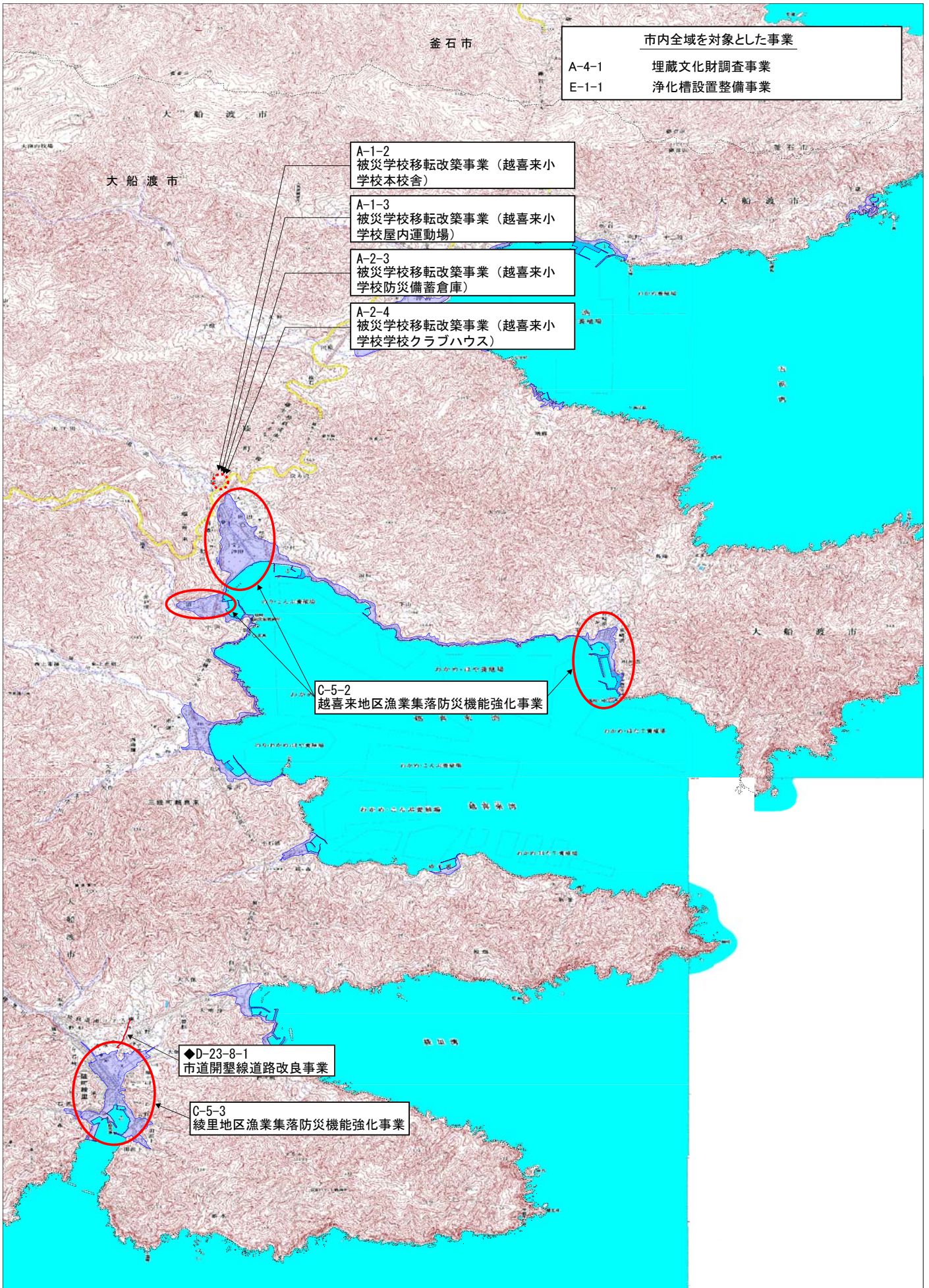
D-1-11  
道路新設事業（小河原地区）

■：浸水区域    ○：復興交付金申請    ○：事業間流用

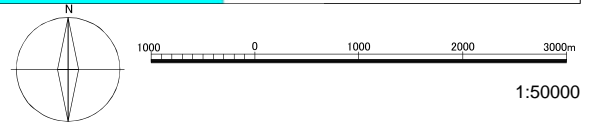


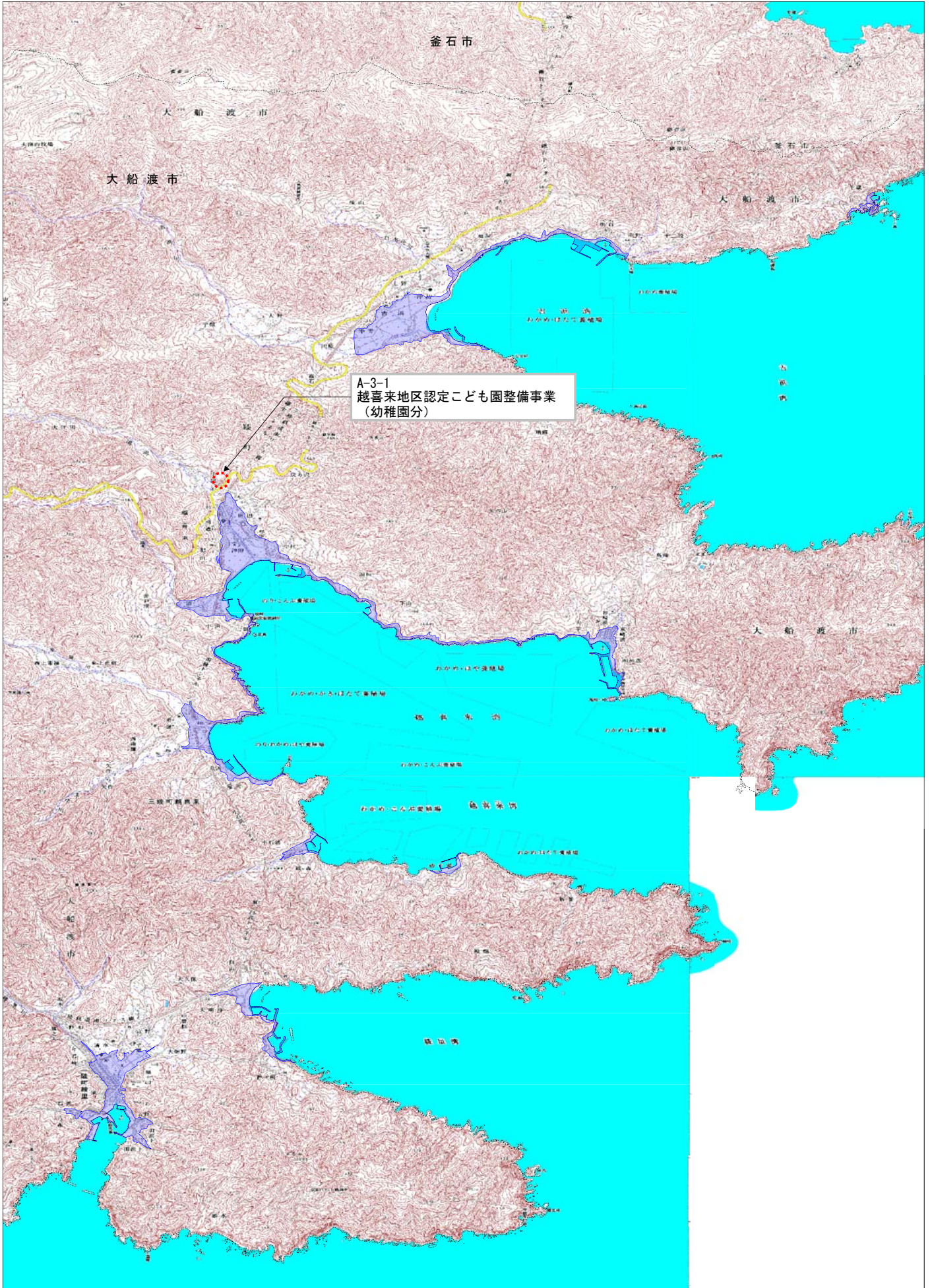
1000 0 1000 2000 3000m

1:50000



■ : 浸水区域    ○ : 復興交付金申請    ●●● : 事業間流用

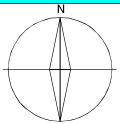




A-3-1  
越喜来地区認定こども園整備事業  
(幼稚園分)

浸水区域

事業間流用



1000 0 1000 2000 3000m

1:50000