

# 【東日本大震災津波】社会資本の復旧・復興ロードマップ

基準日：平成30年3月31日（平成30年5月7日公表）

## 策定の趣旨

◆ 被災者の今後の生活設計・再建等に資するよう、県民生活に身近な社会資本の整備に関する情報を定期的に提供

被災者や被災地の事業者が、今後の生活再建・事業再開等を具体的に検討するためには、県民生活に身近な社会資本の復旧・復興の工程についての情報が不可欠です。

また、本格復興の着実な推進を、目に見える形で広く情報発信する必要があります。

このため、県では、県民生活に身近な社会資本（主要8分野）の復旧・復興事業の動きや今後の見通しについて情報提供を行うものです。

なお、記載している工程等は、様々な要因により変更となる可能性があることから、定期的に最新のデータに更新してまいります。

## ロードマップの構成

### ◆ 主要8分野について掲載

- ① 海岸保全施設
- ② 復興まちづくり
- ③ 復興道路等
- ④ 災害公営住宅
- ⑤ 漁港
- ⑥ 港湾
- ⑦ 医療（病院、医科診療所）
- ⑧ 教育（小学校、中学校、高等学校）

### ◆ 総括と市町村別の2種類で構成

- 1 総括表
  - ① 復旧・復興事業の動き
  - ② 分野別の着工・完成箇所割合
  - ③ 事業計画掲載箇所一覧
  - ④ 復旧・復興ロードマップの見方
- 2 市町村別工程表
  - ① 各事業箇所の位置図
  - ② 年度別の整備スケジュール

## ロードマップの更新

### ◆ 更新頻度

平成28年度からは9月30日と3月31日を基準日に定め、最新のデータに更新しています。

### ◆ 工程上の主要課題

- ① 施工条件の変化への対応
- ② 工事区間の一部における用地取得または補償物件への対応
- ③ 工事区間内における他事業又は関係者との調整

公表している工程を達成するためには、上記課題の解決が必要です。

### ◆ 情報発信

社会資本の復旧・復興ロードマップは、これまでに公表したものと併せ、県のホームページに掲載しています。

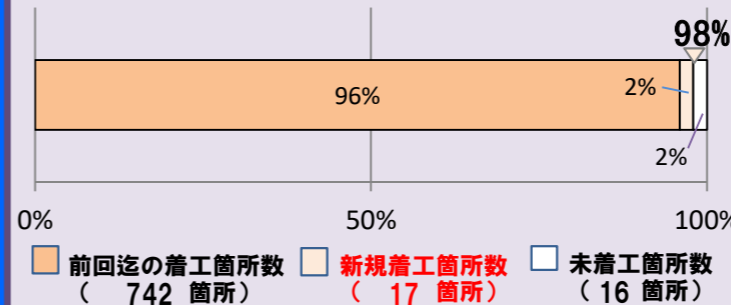
(<http://www.pref.iwate.jp/anzen/machizukuri/18200/001811.html>)

## 復旧・復興事業の動き

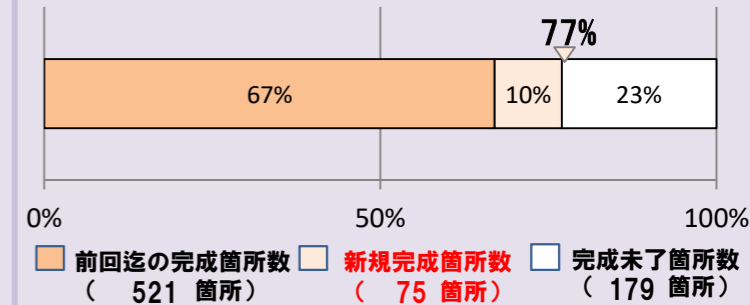
◆ 前回の公表時点（基準日：平成29年9月30日）から、今回の更新までの期間の復興事業の進捗状況を工事の『着工』と『完成』に着目し整理しています。

全箇所数：775箇所

### ◆ 着工箇所数



### ◆ 完成箇所数

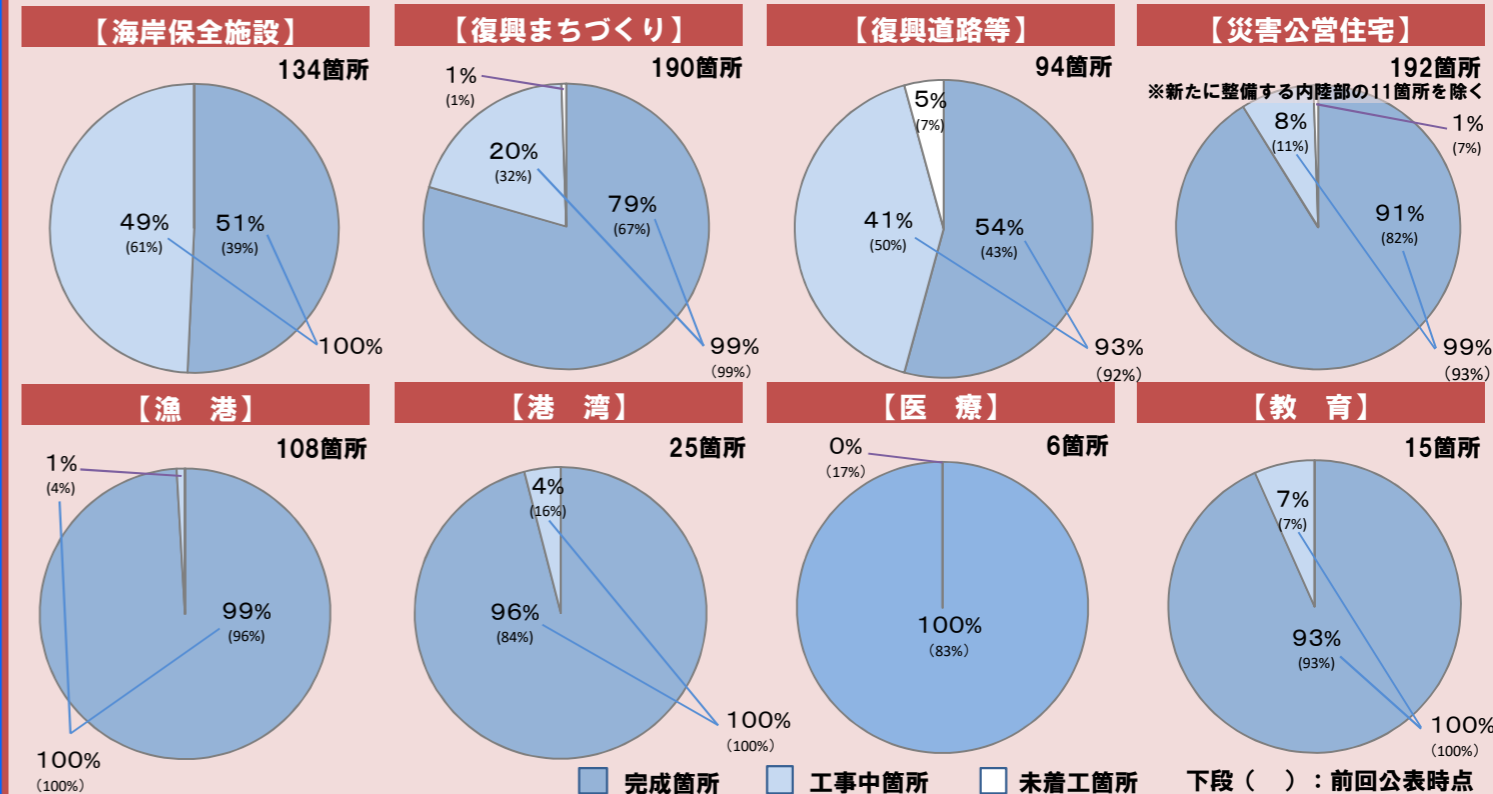


※ 着工：2%増加し、全箇所の98%

※ 完成：10%増加し、全箇所の77%

## 分野別の着工・完成箇所割合

◆ 社会資本の主要8分野における分野別の『工事中箇所』と『完成箇所』及び『未着工箇所』の割合を整理しています。



【お問い合わせ先】岩手県復興局まちづくり再生課（019-629-6935）

# 【東日本大震災津波】 社会資本の復旧・復興ロードマップ

基準日：平成30年3月31日（平成30年5月7日公表）

## 住宅再建のトピックス

宅地供給計画区画数 7,479区画（7,476区画から3区画の増加）  
 災害公営住宅計画戸数 5,865戸（5,872戸から7戸の減少）

## 市町村別 事業計画掲載箇所一覧（全775箇所）

赤字は前回からの変更箇所

市町村名	事業主体	海岸保全施設				復興まちづくり										復興道路等						災害公営住宅		漁港	港湾	医療	教育
		一般海岸 港湾海岸 河川・海岸数	農地海岸 林野海岸 海岸数	漁港海岸 海岸数	計 河川・海岸数	土地区画整理		防災集団移転		漁業集落防災		津波復興 拠点	面整備計		まちづくり 連携道路 箇所数	復興道路		復興支援道路		復興関連道路		箇所数	戸数	漁港数	地区数	箇所数	箇所数
						地区数	区画数	団地数	区画数	地区数	区画数	地区数	地区数	区画数		路線数	区間・箇所数	路線数	区間・箇所数	路線数	区間・箇所数						
洋野町	県	6	-	1	7	-	-	-	-	-	-	-	-	1	三陸沿岸 道路 (国)1	-	-	-	2	2	-	-	1	2	-	-	
	町	-	-	-	-	-	-	-	1	14	-	1	14	-		-	-	-	-	-	-	1	4	8	-	-	
	計	6	-	1	7	-	-	-	1	14	-	1	14	1		1	-	-	-	2	2	1	4	9	2	-	
久慈市	県	5	-	1	6	-	-	-	-	-	-	-	-	-	三陸沿岸 道路 (国)2	-	1	1	2	2	-	-	1	4	1	4	-
	市	-	-	2	2	-	-	-	4	15	-	4	15	-		-	-	-	-	-	-	3	11	9	(国)1	-	
	計	5	-	3	8	-	-	-	4	15	-	4	15	-		2	1	1	2	2	3	11	10	5	-		
野田村	県	6	2	-	8	-	-	-	-	-	-	-	-	2	三陸沿岸 道路 (国)1	-	-	-	1	2	2	26	1	-	-		
	村	-	-	-	-	1	124	2	38	2	15	-	5	177		-	-	-	-	-	4	74	2	-	-		
	計	6	2	-	8	1	124	2	38	2	15	-	5	177		2	1	-	-	1	2	6	100	3	-		
普代村	県	4	-	-	4	-	-	-	-	-	-	-	-	-	三陸沿岸 道路 (国)3	-	-	-	1	1	-	-	2	-	-		
	村	-	-	-	-	-	-	-	1	-	-	1	-	-		-	-	-	-	-	-	-	3	-	-		
	計	4	-	-	4	-	-	-	1	-	-	1	-	-		3	-	-	-	1	1	-	-	5	-		
田野畑村	県	2	-	1	3	-	-	-	-	-	-	-	-	3	三陸沿岸 道路 (国)3	-	-	-	1	3	-	-	1	-	-		
	村	-	-	1	1	-	-	-	2	61	-	2	61	-		-	-	-	-	-	5	63	3	-	-		
	計	2	-	2	4	-	-	-	2	61	-	2	61	3		3	-	-	-	1	3	5	63	4	-		
岩泉町	県	2	-	1	3	-	-	-	-	-	-	-	-	-	三陸沿岸 道路 (国)1	-	2	3	-	-	-	-	1	1	-		
	町	-	-	1	1	-	-	-	1	59	-	1	59	-		-	-	-	-	-	2	51	1	-	1		
	計	2	-	2	4	-	-	-	1	59	-	1	59	-		1	2	3	-	-	2	51	2	1	1		
宮古市	県	13	2	1	16	-	-	-	-	-	-	-	-	7	三陸沿岸道 路、宮古盛岡 横断道路	1	1	3	3	3	12	349	3	7	-		
	市	-	-	3	3	2	410	5	263	9	32	2	18	705		-	-	-	-	-	16	417	15	(国)1	1		
	計	13	2	4	19	2	410	5	263	9	32	2	18	705		7	8	1	3	3	28	766	18	8	1		
山田町	県	4	3	4	11	-	-	-	-	-	-	-	-	1	三陸沿岸 道路 (国)2	-	1	1	-	-	8	297	4	-	1		
	町	-	-	1	1	5	659	4	389	2	144	1	12	1,192		-	-	-	-	-	10	353	2	-	1		
	計	4	3	5	12	5	659	4	389	2	144	1	12	1,192		1	2	1	1	-	18	650	6	-	1		
大槌町	県	2	1	2	5	-	-	-	-	-	-	-	-	1	三陸沿岸 道路 (国)1	-	-	-	1	1	8	413	2	-	1		
	町	-	-	-	-	4	967	17	422	4	12	2	27	1,401		-	-	-	-	-	36	465	-	-	2		
	計	2	1	2	5	4	967	17	422	4	12	2	27	1,401		1	1	-	-	1	1	44	878	2	-		
釜石市	県	6	3	5	14	-	-	-	-	-	-	-	-	5	三陸沿岸道 路、東北横断 自動車道釜 石秋田線	-	1	1	3	3	8	373	6	1	-		
	市	-	-	7	7	4	1,056	11	135	14	83	2	31	1,274		-	-	-	-	-	38	943	9	(国)1	4		
	計	6	3	12	21	4	1,056	11	135	14	83	2	31	1,274		5	3	1	1	3	3	46	1,316	15	2		
大船渡市	県	7	3	5	15	-	-	-	-	-	-	-	-	5	三陸沿岸 道路 (国)2	-	-	-	2	2	10	511	6	6	-		
	市	-	-	8	8	1	231	23	366	1	30	1	26	627		-	-	-	-	-	17	290	16	(国)1	3		
	計	7	3	13	23	1	231	23	366	1	30	1	26	627		5	2	-	-	2	2	27	801	22	7		
陸前高田市	県	8	2	3	13	-	-	-	-	-	-	-	-	7	三陸沿岸 道路 (国)2	-	-	-	2	2	5	626	3	-	1		
	市	-	-	6	6	2	1,464	26	490	-	-	2	30	1,954		-	-	-	-	-	6	269	9	-	1		
	計	8	2	9	19	2	1,464	26	490	-	-	2	30	1,954		7	2	-	-	2	2	11	895	12	-		
内陸市町村	県	-	-	-	-	-	-	-	-	-	-	-	-	-	東北横断自 動車道、宮古 盛岡横断道 路	1	11	29	-	-	8	251	-	-	-		
	市	-	-	-	-	-	-	-	-	-	-	-	-	-		(国)5	-	-	-	-	4	79	-	-	-		
	計	-	-	-	-	-	-	-	-	-	-	-	-	-		6	11	29	-	-	12	330	-	-	-		
全体	県	65	16	24	105	-	-	-	-	-	-	-	-	32	3路線 (国)33	2	17	38	18	21	61	2,846	31	21	3	1	
	市町村	-	-	29	29	19	4,911	88	2,103	41	465	10	158	7,479		-	-	-	-	-	142	3,019	77	(国)4	3	14	
	計	65	16	53	134	19	4,911	88	2,103	41	465	10	158	7,479		32	35	17	38	18	21	203	5,865	108	25	6	

※ 復興道路等と災害公営住宅の全体の箇所数には、内陸の市町村の箇所数を含んでいます。

# 【東日本大震災津波】社会資本の復旧・復興ロードマップ

基準日：平成30年3月31日（平成30年5月7日公表）

## 分野別 整備スケジュール

※ 全ての箇所を網羅して記載

分野	概要	年度別整備スケジュール									
		第1期(基盤復興期間)		第2期(本格復興期間)		第3期(更なる展開への連結期間)		国復興期間			
		H23	H24	H25	H26	H27	H28	H29(2017)	H30(2018)	2019	2020
一般海岸	○ 45海岸で堤防・水門等の復旧・整備を実施 ○ 20河川で堤防・水門等の復旧・整備を実施	応急対策、施工準備(堤防設計等)									
農地海岸	○ 16海岸で防潮堤・防災林等の復旧・整備を実施	防潮堤・防災林等の復旧・整備工事									
漁港海岸	○ 53海岸(県24海岸、市町村29海岸)で防潮堤等の復旧・整備を実施	防潮堤等の復旧・整備工事									
復興まちづくり	○ 19地区で土地区画整理事業を実施 ○ 88団地で防災集団移転事業を実施 ○ 10地区で津波復興拠点整備事業を実施 ○ 41地区で漁業集落防災機能強化事業を実施	事業準備・住民合意(復興計画策定等)、事業計画手続き(都市計画決定等)、調査、設計等									
復興道路等	○ 18路線の32区間(箇所)でまちづくりと連携した道路を整備	測量、設計、用地買収等を行い、順次工事に着手(逐次供用開始)									
復興道路	○ 3路線の35区間(箇所)で復興道路を整備	測量、設計、用地買収等を行い、順次工事に着手(逐次供用開始)									
復興支援助	○ 17路線の38区間(箇所)で復興支援助道路を整備	測量、設計、用地買収等を行い、順次工事に着手(逐次供用開始)									
復興支援助	○ 18路線の21区間(箇所)で復興支援助道路を整備	測量、設計、用地買収等を行い、順次工事に着手(逐次供用開始)									
災害公営住宅	○ 県及び市町村の全体で5,865戸の災害公営住宅を整備	用地、設計等 工事(2,846戸の整備を予定)									
漁港	○ 108漁港(県31漁港、市町村77漁港)で防波堤、岸壁の復旧・整備を実施	防波堤、岸壁等の復旧・整備工事									
港湾	○ 6港湾(重要港湾4港湾、地方港湾2港湾)で湾口防波堤、岸壁、物揚場などの復旧・整備を実施	湾口防波堤の復旧・整備工事(大船渡港) 宮古港・釜石港 (久慈港)									
医療	○ 県立病院3箇所、市町村立医科診療所3箇所の整備を実施	建設場所選定、用地、設計等 工事									
教育	○ 県立高等学校1箇所、市町村立小中学校15箇所の整備を実施(協議、調整のものを含む)	事業準備、住民合意、用地、設計等・工事									

## (参考) 市町村別工程表の見方

分野区分	細分項目等	事業主体	路線・箇所名等	事業概要	年度別整備スケジュール									
					第1期(基盤復興期間)		第2期(本格復興期間)		第3期(更なる展開への連結期間)		国復興期間			
					H23	H24	H25	H26	H27	H28	H29(2017)	H30(2018)	2019	2020
海岸保全施設	農地海岸	県	3 〇〇海岸	陸奥等N=〇 (海岸保全施設 防潮堤L=〇m、水門N=〇基 他)	用地、設計等									
	林野海岸	県	4 〇〇地区	(治山施設 防災林造成 防潮林林帯(地盤) 他)	用地、設計等									
	漁港海岸	市	6 〇〇港海岸	(災害復旧) 防潮堤L=〇km、水門N=〇基 他	用地、設計等									
復興道路等	復興道路	国	A 〇〇沿岸道路	〇〇道路(〇〇~〇〇) 〇〇道路(〇〇インター線)	★用地買収、工事等 ◆HO.O.O起工式									
	復興支援助	市	C 国道〇〇号	〇〇	★HO.O.O供用開始									
	復興支援助	市	〇〇	〇〇	★測量、設計、用地買収等を行い、順次工事に着手									
復興まちづくり	土地区画整理	市	d 〇〇地区	(民〇戸・公〇戸)	用地、設計等									
	防災集団移転	市	d 〇〇地区	対象戸数：〇戸(民〇戸・公〇戸)	★HO.O完成									
	津波復興拠点	市	c 〇〇地区	区域面積：約〇ha	用地、設計等									
	漁業集落防災機能強化	市	d 〇〇地区	対象戸数：〇戸(民〇戸・公〇戸)	★工事									
災害公営住宅	まちづくり連携道路	市	〇〇	〇〇	設計、用地買収等を行い、順次工事に着手									
	直接建設	市	E 〇〇(高台)	木造戸数：〇戸	★工事									
	設計・施工一括選定	市	〇〇(防：〇〇地区)	〇〇	★工事									
	敷地提案型買取	市	ウ 〇〇(単独)	RC造〇階戸数：〇戸	★工事									
	直接建設	市	〇〇	〇〇	★工事									
漁港	漁港	市	① 〇〇	(漁港災害) 防波堤L=〇m、防潮堤L=〇m 他	★工事									
港湾	宮古港	国	〇〇	〇〇	★工事									
医療	医科診療所	市	〇〇	〇〇	★工事									

■分野区分  
県民生活に身近な主要8分野を記載。

■海岸保全施設の細分項目  
・港湾海岸は、港湾区域に隣接するなど、港湾管理者が管理する海岸。  
・農地海岸は、背後に農地を有する海岸。  
・林野海岸は、防潮林などの保安林を有する海岸。  
・漁港海岸は、漁港区域に隣接するなど、漁港管理者が管理する海岸。  
・一般海岸は、上記以外の海岸のうち、海岸保全区域に指定された海岸。

■終期(二重表示)  
終期が未定の場合、二重に表示。

■工事の着工と完成  
工事に着工した箇所は★、完成した箇所は完成年月を表示。

■トピック  
復旧工事の完了や復興道路の供用、公営住宅の入居開始等を記載。

■住宅再建の時期  
年度ごとの住宅・宅地供給数を記載。  
『民』自力再建等の宅地数  
『公』災害公営住宅の戸数

■完成の考え方  
・海岸保全施設：  
津波防護の機能が発現された時期  
・まちづくり連携道路、復興道路等：  
道路が供用開始された時期  
・復興まちづくり(宅地整備を伴うもの)：  
住宅が再建可能となった時期

■更新箇所  
更新前の工事のバーチャートを青点線で表示。

■災害公営住宅の整備手法  
・『直接建設』 直接整備を実施  
・『設計・施工一括選定』 設計・施工業者を一括選定  
・『買取』 民間事業者が建設した公営住宅を買い取り  
・『敷地提案型買取』 民間事業者が提案した敷地と共に公営住宅を買い取り